MIŠKO TAKAS
BALTIC FOREST HIKING

E11
www.era-ewv-ferp.com

Ž · E · M · Ė · L · A · P · I · S

MIŠKO TAKAS

Pietinė dalis



Ilgų atstumų
pėsčiųjų maršrutas
LIETUVA - LATVIJA

~1088 km **52 dienos**

WWW.BALTICTRAILS.EU

MIŠKO TAKAS
BALTIC FOREST HIKING

Žemėlapyje MIŠKO TAKO maršruto pietinė dalis prasideda Lazdijų mieste prie Lenkijos ir Lietuvos sienos, tęsiasi Kauno regione ir Žemaitijoje, per Kuržemę Latvijoje iki Rygos miesto.

MIŠKO TAKO pietinės dalies ilgis – 1088 km ir ją sudaro 52 atkarpos. Atkarpų numeracija atitinka maršruto sudarymo eiliškumą. Pietinės MIŠKO TAKO dalies nuo Lazdijų iki Rygos atkarpų numeriai yra nuo 51 iki 102. MIŠKO TAKO 1-50 atkarpos yra šiaurinėje maršruto dalyje (Ryga – Talinas).

Maršrutas yra padalintas į 10 regionų su skirtingais kraštovaizdžiais, reljefu, gamtos vertybėmis ir skirtingo sudėtingumo atkarpomis. Kiekviename regione yra nuo 3 iki 14 atkarpų, kurių kiekviena ~ 20 km ilgio ir kuriose yra siūlomos nakvynės ir transporto paslaugos.



WWW.BALTICTRAILS.EU

MIŠKO TAKAS LIETUVOJE - 747 km, 36 atkarpos

LAZDIJAI (LENKIJOS/LIETUVOS PASIENIS)–VEISIEJAI–DRUSKININKAI–MERKINĖ–ALYTUS–BIRŠTONAS–PRIENAI–KAUNAS–VILKIJA–ARIOGALA–ŠILUVA–TYTUVĖNAI–KURTUVĖNAI–PAVANDENĖ–TELŠIAI–PLATELIAI–SALANTAI–MOSĖDIS–SKUODAS–LIETUVOS/LATVIJOS PASIENIS

1 DZŪKIJOS ETNOGRAFINIS REGIONAS						2 NEMUNO KILPOMIS					3 KAUNAS IR KAUNO RAJONAS					4 DUBYSOS SLĖNIO KRANTAIS						5 ŽEMAITIJOS ETNOGRAFINIS REGIONAS												
#51	#52	#53	#54	#55	#56	#57	#58	#59	#60	#61	#62	#63	#64	#65	#66	#67	#68	#69	#70	#71	#72	#73	#74	#75	#76	#77	#78	#79	#80	#81	#82	#83	#84	#85	#86
28 km	15 km	19 km	23 km	25 km	30 km	20 km	29 km	25 km	19 km	18 km	21 km	19 km	9 km	16 km	14 km	16 km	27 km	25 km	28 km	18 km	27 km	15 km	16 km	25 km	24 km	20 km	21 km	18 km	18 km	17 km	18 km	20 km	22 km	20 km	22 km





5

ŽEMAITIJOS ETNOGRAFINIS REGIONAS

Dengtiltis – Skuodas

276 km

#73-86



Žemaitija išsiskiria iš kitų Lietuvos vietų savo tradicijomis ir kalba. Maršrutas „Miško takas" veda kalnuotomis vietovėmis, piliakalniais, miškais ir ežerų pakrantėmis. Šiame regione jis tęsiasi Kurtuvėnų, Varnių, Salantų regioniniais parkais bei Žemaitijos nacionaliniu parku.



4

DUBYSOS SLĖNIO KRANTAIS

Vilkija – Dengtiltis

141 km

#67-72



Maršrutas „Miško takas" keliauja per miestelius, Dubysos krantais, nuo kurių atsiveria vaizdas į piliakalnius ir istorines bažnyčias Dubysos regioniniame parke. Tytuvėnų regioniniame parke kraštovaizdį puošia daug kalvų, pelkynų, ežerų ir Šiluva – garsi piligrimystės vieta.







Per jaukius miestelius, Kauno marių regioninį parką ir Rokų mišką maršrutas „Miško takas" nuvingiuoja į Kauną. Panemunės šilas, Ąžuolynas ir Laisvės alėja – pagrindinė pėsčiųjų gatvė. Maršrutas nusidriekia Kauno senamiesčiu ir tęsiasi Lampėdžių karjeru, o toliau veda Nemuno krantais.

3

KAUNAS IR KAUNO RAJONAS

Pakuonis – Vilkija

79 km

#62-66







Maršrutas „Miško takas" veda per Nemuno kilpų regioninį parką Nemuno krantais, nuo kurių atsiveria vaizdas į upės slėnį, senus piliakalnius, Alytų, Prienus ir Birštoną – purvo terapijos ir SPA kurortą.

2

NEMUNO KILPOMIS

Nemunaitis – Pakuonis

111 km

#57-61

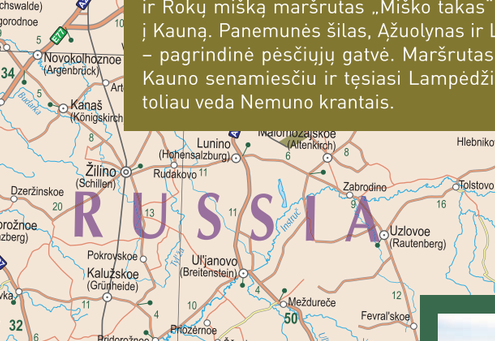

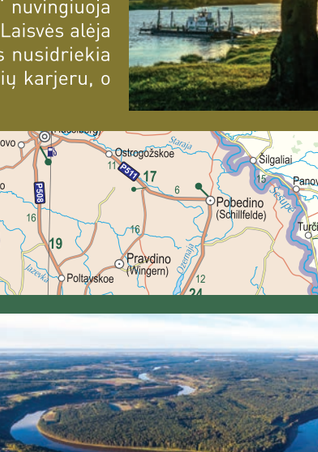

Miškingiausias Lietuvos regionas, kuriame mažiausiai žmogaus paliesta laukinė gamta. Kraštovaizdį formuoja Dzūkijos aukštuma, Nemuno slėnis, daugybė ežerų. Druskininkai – mėgstamas sveikatos ir SPA kurortas.

1

DZŪKIJOS ETNOGRAFINIS REGIONAS

Lazdijai – Nemunaitis

140 km

#51-56

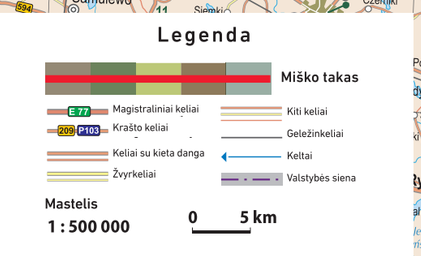

Legenda

Miško takas

Magistraliniai keliai (E 77)

Krašto keliai (209 P103)

Keliai su kieta danga

Žvyrkeliai

Kiti keliai

Geležinkeliai

Keltai

Valstybės siena

Mastelis 1 : 500 000 — 0 — 5 km

AUTORIU: Latvijos kaimo turizmo asociacija „Lauku ceļotājs", Kuržemės planavimo regionas, Kuldygos savivaldybė, Kauno regiono plėtros agentūra, Lietuvos kaimo turizmo asociacija, Žemaitijos nacionalinio parko direkcija.

NUOTRAUKŲ ŠALTINIS: „Miško takas" nuotraukų archyvas, A. Aleksandravičius, V. Grigas, S. Kazlauskas, S. Jankauskas, A. Pališkis

ŽEMĖLAPIAI: Žemėlapių leidykla „Jāņa sēta"

DIZAINAS: SIA „Piektdien Piektajā Piecos"

SPAUSDINO: UAB "INDIGO print"

IŠLEISTA: 2021 m.

Projektas **„Miško maršrutų kūrimas Lietuvoje ir Latvijoje. Baltijos pajūrio pėsčiųjų maršruto plėtra Lietuvoje"** (Žygių projektas, LLI-448) įgyvendinamas 2014–2020 m. Interreg V-A Latvijos ir Lietuvos bendradarbiavimo per sieną programos lėšomis.

PROJEKTAS SIEKIA sukurti ir populiarinti du bendrus tarpvalstybinius ilgų atstumų maršrutus, einančius per Latvijos ir Lietuvos teritoriją, ir tokiu būdu padidinti turistų skaičių regione.

PLANUOJAMI PROJEKTO REZULTATAI

Sukurti ir išpopuliarinti maršrutus „Miško takas" Latvijoje ir Lietuvoje bei „Jūrų takas" – Lietuvoje. Abu maršrutai bus sujungti su jau esamais ilgų atstumų pėsčiųjų maršrutais Latvijoje ir Estijoje, naudojant vieningus pavadinimus ir ženklinimo schemas.
Maršrutų viešinimui bus parengti žemėlapiai ir kelionių vadovai. Taip pat informacija bus skelbiama maršrutų interneto svetainėse.

Projekto biudžetas – 788 104 EUR. Iš jų Europos regioninės plėtros fondo bendrasis finansavimas – 669 888 EUR.

EUROPOS SĄJUNGA

Interreg Latvija–Lietuva
Europos regioninės plėtros fondas

EUROPOS SĄJUNGA

Šis žemėlapis parengtas naudojant Europos Sąjungos finansinę paramą. Už šio žemėlapio turinį atsako autorius. Jokiomis aplinkybėmis negali būti laikoma, kad jis atspindi Europos Sąjungos nuomonę.

MIŠKO TAKAS LATVIJOJE - 341 km, 16 atkarpų

LIETUVOS/LATVIJOS PASIENIS – GRAMZDA – PRIEKULĖ – AIZPUTĖ – KAZDANGA – KULDYGA – RENDA – SABILĖ – KANDAVA – TUKUMAS – KEMERIAI – JŪRMALA – RĪGA

6 PIETŲ KURŽEMĖ					7 KULDYGA IR JOS APYLINKĖS		8 ABAVOS SENVAGĖ			9 TUKUMAS IR KEMERIŲ NACIONALINIS PARKAS			10 JŪRMALA IR RYGA		
#87	#88	#89	#90	#91	#92	#93	#94	#95	#96	#97	#98	#99	#100	#101	#102
13 km	18 km	29 km	17 km	34 km	21 km	32 km	25 km	21 km	24 km	14 km	14 km	28 km	13 km	15 km	23 km



Šio regiono išskirtinumas yra žavus Kuldygos senamiestis su XVI – XVII a. statiniais, plačiausiu Europoje kriokliu ir XIX a. raudonų plytų tiltu per Ventos upę. Už Kuldygos iki Rendos maršrutas „Miško takas" driekiasi per neapgyvendintas miškingas vietoves.



7 KULDYGA IR JOS APYLINKĖS

Snėpele – Renda

53 km

#92-93

Iš Tukumo iki Rygos įlankos pakrantės maršrutas „Miško takas" veda mažais miško keliais ir takeliais. Bigauncieme jis susijungia su maršrutu „Jūrų takas" – E9. Milzkalnės apylinkėse kalvas keičia gilios įdubos, o Kemerių nacionaliniame parke yra viena didžiausių Latvijos pelkių.





9 TUKUMAS IR KEMERIŲ NACIONALINIS PARKAS

Jaunmokas – Bigauņciems

56 km

#97-99

8 ABAVOS SENVAGĖ

Renda – Jaunmokas

70 km

#94-96







Abavos senvagė džiugina žygeivius savo panoraminiu kraštovaizdžiu, jungiančiu du miestelius – Sabilę ir Kandavą. Vietovė išsiskiria savo vynuogynais. Verta apžiūrėti Pedvalės meno parką ir Miško muziejų Jaunmuokų pilyje.

10 JŪRMALA IR RYGA

Bigauņciems - Rīga

51 km

#100-102



Jūrmala yra mėgstamas poilsiautojų miestas tiek dėl jos smėlėtų paplūdimių su SPA, viešbučiais, restoranais ir pramogų vietomis, tiek dėl istorinės medinės architektūros.

6 PIETŲ KURŽEMĖ

Lietuvos/Latvijos pasienis – Snėpele

111 km

#87-91







Maršrutas „Miško takas" eina per Vakarų Kuržemės aukštumą, kurią vagoja gilios mažų upelių rėvos. Tai mažiausiai miškinga maršruto atkarpa. Ji keliauja kaimų ir miško keliais, per Kuržemės miestelius, turinčius net XVII a. siekiančią istoriją.

Legenda

- Miško takas
- E77 Magistraliniai keliai
- 209 P108 Krašto keliai
- Keliai su kieta danga
- Žvyrkeliai
- Kiti keliai
- Geležinkeliai
- Keltai
- Valstybės siena

Mastelis 1 : 500 000

0 5 km

BENDRA INFORMACIJA

APIE LATVIJĄ IR LIETUVĄ

ORO UOSTAI

LATVIJA
Ryga www.riga-airport.com
Liepoja www.liepaja-airport.lv

LIETUVA
Vilnius www.vilnius-airport.lt
Kaunas www.kaunas-airport.lt
Palanga www.palanga-airport.lt

ORO LINIJŲ BENDROVĖS
AirBaltic www.airbaltic.com

AUTOBUSAI IR TRAUKINIAI

LATVIJA
Informacija bei viešojo transporto tvarkaraščiai www.1188.lv
Autobusai: www.autoosta.lv
Traukiniai: www.pv.lv

LIETUVA
Autobusai: www.autobusubilietai.lt
Traukiniai: www.traukiniobilietas.lt

TARPTAUTINIAI AUTOBUSAI

Lux Express: www.luxexpress.eu
Ecolines: www.ecolines.eu
Eurolines: www.eurolines.eu
Kelionė autobusu iš Rygos į Vilnių trunka ~ 3,5 valandos

KELTAI

Stena Line
Travemundė (DE) – Liepoja (LV)
Nineshamnas (SE) – Ventspilis (LV)
www.stenaline.lv

Tallink Silja Line
Stokholmas (SE) – Ryga (LV)
www.tallinksilja.com

DFDS Seaways
Kylis (DE) – Klaipėda (LT)
Karlshamnas (SE) – Klaipėda (LT)
www.dfdsseaways.com

TT-Line
Treleborgas (SE) – Klaipėda (LT)
Rostokas (DE) – Klaipėda (LT)
Travemundė (DE) – Klaipėda (LT)
www.ttline.com

	LATVIJA	LIETUVA
Sostinė	Ryga	Vilnius
Teritorija (km²)	64 573	65 300
Gyventojų skaičius (mln.)	1,9	2,8
Gyventojų tankumas: žmonės (km²)	30	43
Miškų plotas %	52	34
Valiuta	EUR	EUR
Valstybės kodas	+371	+370

- Latvija ir Lietuva yra ES, NATO ir Šengeno erdvės šalys narės.
- Miestuose, miesteliuose ir daugumoje gyvenviečių yra turizmo informacijos centrai. Juose galėsite gauti informaciją apie vietovę, rasite žemėlapių, kelionių vadovų.
- Parduotuvėse galima mokėti grynaisiais pinigais ir banko kortele. Lankantis kaimiškose vietovėse rekomenduojama turėti grynųjų pinigų, nes ne visur yra galimybė mokėti kortele. Miestuose ir miesteliuose rasite bankomatų.
- Dažniausiai vartojama užsienio kalba yra anglų. Vyresnio amžiaus gyventojai kalba ir rusiškai. Gali būti, kad sutiksite žmonių, kurie kalba tik latviškai ar lietuviškai – šios kalbos yra Latvijos ir Lietuvos valstybinės kalbos. Tačiau užsienio kalbų nemokėjimas netrukdo žmonėms suprasti lankytojus ir tinkamai jais pasirūpinti.
- Išankstinio apmokėjimo mobiliojo telefono SIM kortelių rasite maisto prekių parduotuvėse, spaudos prekybos vietose ir mobiliojo ryšio operatorių parduotuvėse.
- Šiose šalyse yra geras bevielis interneto (Wi-Fi) ryšys, tačiau kai kuriose kaimiškose vietovėse interneto ryšys gali būti prastesnis.
- Latvijoje ir Lietuvoje būna keturi metų laikai – pavasaris (kovas, balandis, gegužė), vasara (birželis, liepa, rugpjūtis), ruduo (rugsėjis, spalis, lapkritis), žiema (gruodis, sausis, vasaris). Tinkamiausias laikas žygiams – pavasaris, vasara, ruduo.
- Maršrutas daugiausia tęsiasi mišku ir kaimo keliais, kur nedidelis eismo intensyvumas. Jis eina per didesnius ir mažesnius miestus. Atskiros atkarpos veda miškų takais, paplūdimiu, kur „Miško takas" susijungia su maršrutu "Jūrų takas".

LATVIJOS
Mežtaka – Forest Trail

LATVIJOS
Meztaka

Oficiali Latvijos turizmo svetainė:
www.latvia.travel

LIETUVOS
Baltictrails LT: Miško takas - Jūrų takas

LIETUVOS
baltictrailslt

Oficiali Lietuvos turizmo svetainė:
www.lithuania.travel



MIŠKO TAKAS yra Europos ilgų atstumų pėsčiųjų maršruto **E11 dalis** Baltijos šalyse, vedanti per gražiausius miškus ir nacionalinius parkus. Maršruto pradžia yra Lenkijos ir Lietuvos pasienyje - Lazdijų mieste, tęsiasi per Lietuvą ir Latviją, užsuka į Rygą ir baigiasi Taline, Estijoje. Maršruto MIŠKO TAKAS ilgis Baltijos šalyse - 2141 km.

WWW.BALTICTRAILS.EU