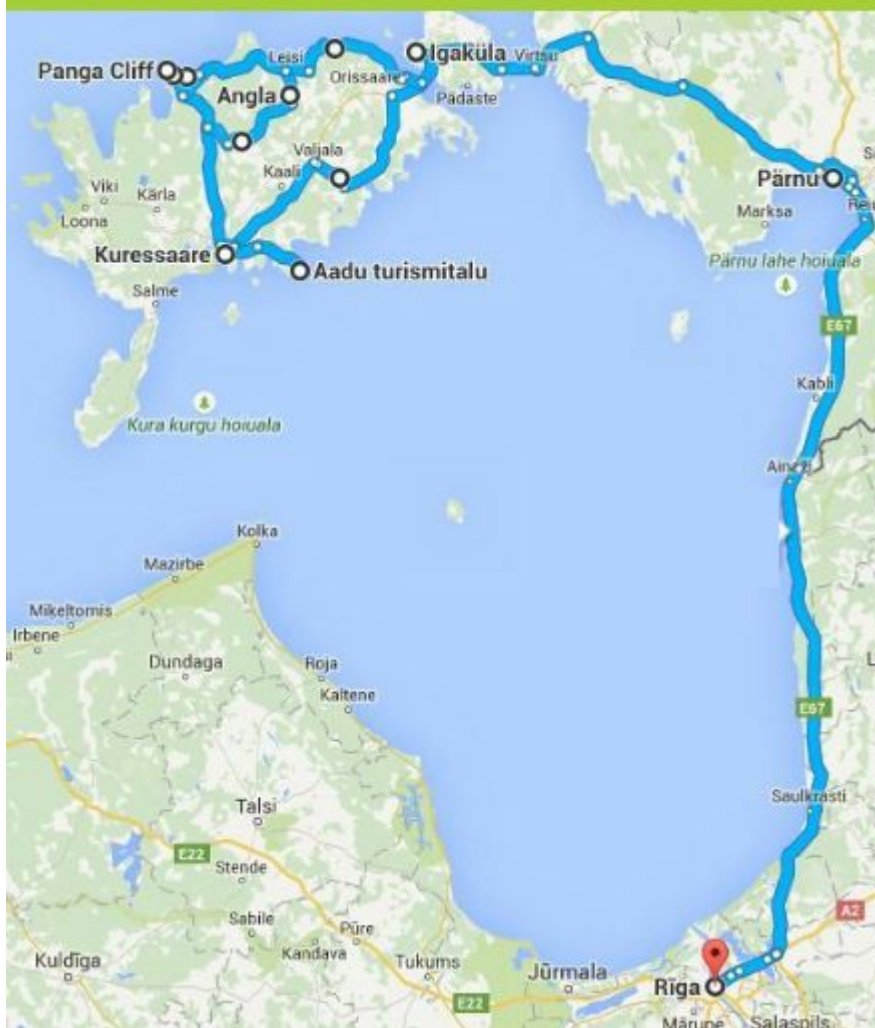




Lauku Ceļotājs

Baltic Country Holidays

Karte: Maršruta kopskats



Lauku ceļotājs novēl Jums patīkamu ceļojumu!

Kam:	Kalniņu ģimene
Ceļojums:	Sāremā sala
Maršruts:	Rīga – Pärnu – Saaremaa – Pärnu – Rīga
Dates:	18.07. - 20.07.2015
SOS	Jums ir papildus jautājumi vai nepieciešams “Lauku ceļotāja” atbalsts? Lūdzu, sazinieties ar Jūsu ceļojuma konsultantiem: +371 26326080 (Katrīna Pilāte) +371 26433316 (Anna Paleione) Esiet informēti par ārkārtas numuriem Baltijas valstīs: 112



SĀREMĀ SALA

Maršruts: Rīga – Pärnu – Saaremaa – Pärnu – Rīga

Maršruts ved gar Latvijas un Igaunijas jūras piekrasti, un aizved līdz pašai Igaunijas lielākajai salai - Sāremā. Maršrutā ir iekļauts viens no iespaidīgākajiem meteorītu krāteriem Ziemeļeiropā, Kuresāres bīskapa pils, lielākā klints siena Igaunijas salā un citi dārgumi, kas atrodami vienīgi tur. Svaigs gaiss, neparasti kadiķu lauki, mazi zvejnieku ciematiņi ar etnogrāfiskām ēkām, līkumoti ceļi gar jūras piekrasti - viss, kas Sāremā salu padara ļoti īpašu.

Vispārējā informācija:

- Maršruts: Rīga – Pärnu – Saaremaa – Pärnu – Rīga
- Vispārēja informācija par Latviju, Igauniju: www.latvia.travel; www.visitestonia.com
- Individuāls ceļojums
- 3 dienas / 2 naktis
- Kopējā distance:
- Distance ar velosipēdu: ~73 km

Mēs novēlam Jums patīkamu braucienu cauri Baltijas valstīm. Jūsu ērtībai un drošībai, lūdzam, esat uzmanīgi uz ceļiem un neatstājat savus velosipēdus un personīgās mantas nepieskatītas. Lūdzam, vienmēr pieslēdziet velosipēdus, pat ja Jūs tos atstājat uz minūti pie veikala vai baznīcas.



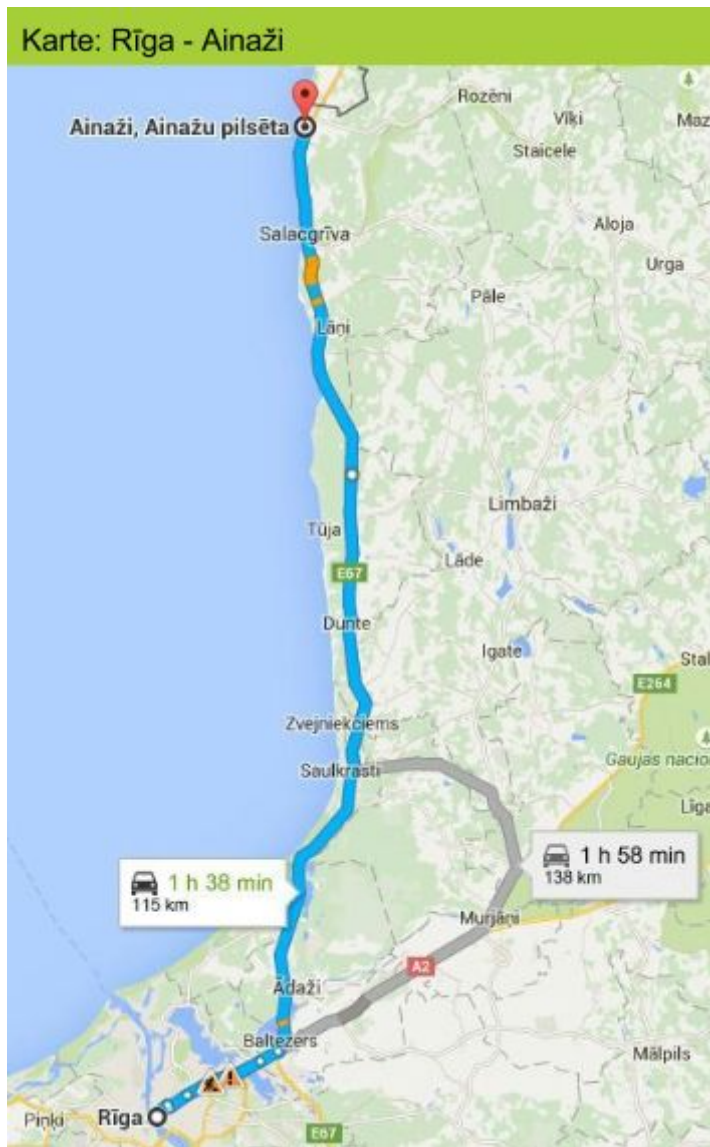
1. DIENA: 18.07.2015, Rīga – Salacgrīva – Pērnavā – Muhu sala (~285 km)



Brauciens ar
automašīnu:
Rīga - Ainaži

Rīga - Ainaži (~115 km)

No Rīgas izbrauciet Ainažu virzienā pa šoseju A1, Igaunijas robežu šķērsojiet Ainažu robežkontroles punktā.

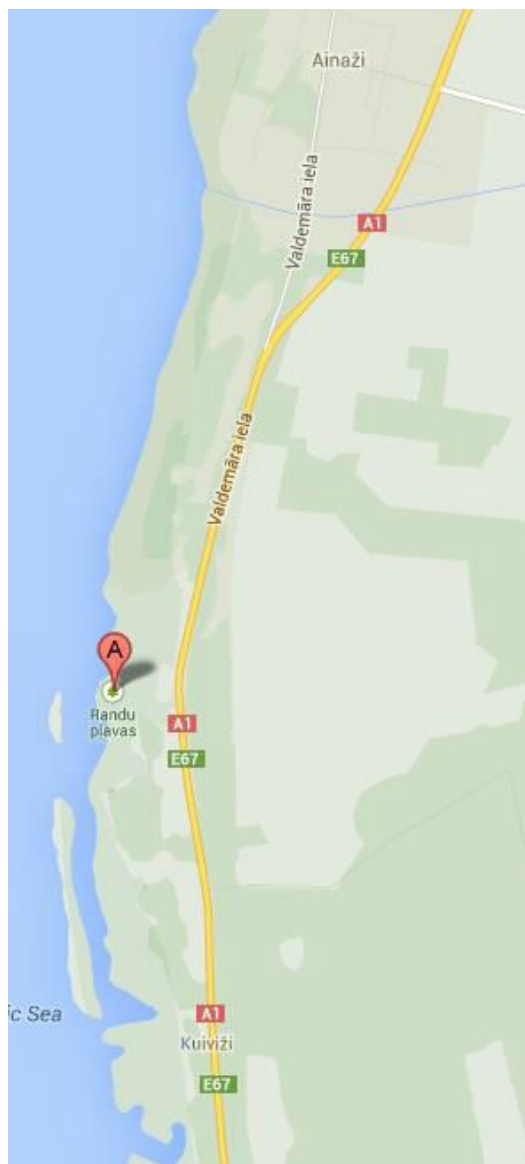


Vērts redzēt:
**Maršrutā Rīga -
Ainaži**

• Randu pļavas

Adrese: Salacgrīvas novads, Kuiviži - Ainaži (GPS: 57.810474, 24.342270)

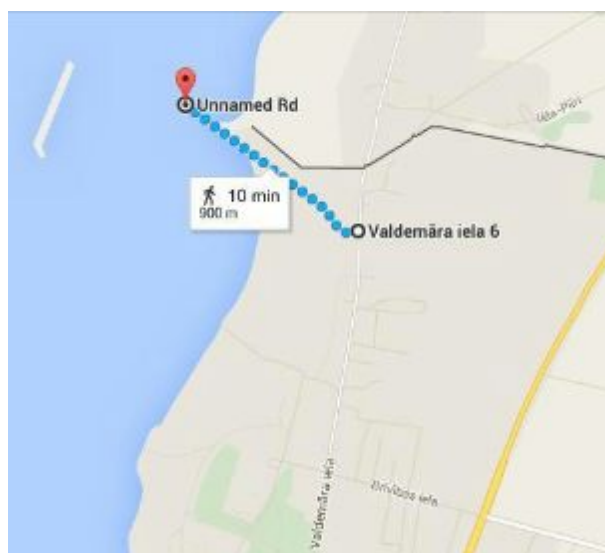
Randu pļavas ir dabas liegums, kas aptver Vidzemes jūrmalas posmu no Ainažiem līdz Kuivižiem. Šeit 200 ha platībā sastopama trešdaļa Latvijas augu sugu jeb aptuveni 600 sugas, tai skaitā 37 Latvijā un citās Eiropas valstīs retas un apdraudētas. Randu pļavas ir arī starptautiski atzīta putnu migrācijas un ligzdošanas vieta. 2006. gadā iekārtota taka un putnu vērošanas tornis.



Randu pļavu putnu vērošanas tornis

- **Ainažu mols**
(GPS: 57.873520, 24.357418)

Mūsdienās no Ziemeļu mola Ainažos saglabājiem vairāk nekā puskilometru garš mola posms, kas sastāv no lieliem laukakmeņiem. Mola atliekas redzamas arī tālāk jūrā kā lielas akmens salas.





Lauku Ceļotājs

Baltic Country Holidays



Vieta maltītei:
Maršrutā Rīga -
Ainaži

Mekes krogs

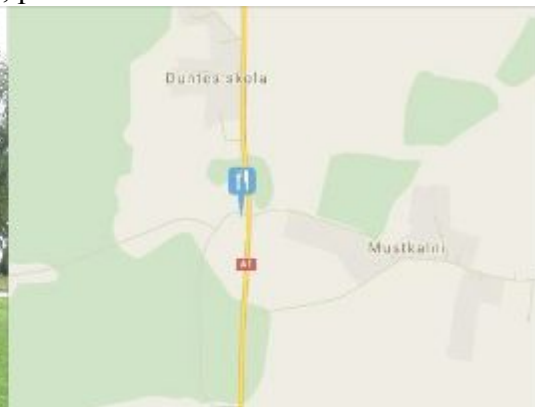
<http://www.meke.lv/>

Rīgas – Tallinas šosejas (A1) 51. km, "Mežgravas", Liepupes pag., Salacgrīvas nov. (Pie Liepupes pagastmājas, ceļa kreisajā pusē).

(GPS: 57.436192, 24.429462)

Darba laiks: 10.00 - 22.00

Mekes krogs ierīkots 104 gadus vecā kūtī, piedāvā latviešu virtuvi.



Kambīze "Pie Laša kundzes"

<http://www.tourism.salacgriva.lv/lv/kur-paest/pie-lasa-kundzes/>

Rīgas iela 14, Salacgrīva (GPS: 57.751791, 24.356166)

Darba laiks: 10:00 - Līdz pēdējam klientam

Atrodas pie Salacgrīvas tūrisma informācijas centra – vēsturiskajā zivju ledus pagrabā, ir arī vasaras terase. Jūrniecības tēmai atbilstošs interjers.

