



JŪRTAKA



CEĻVEDIS



PIEKRASTES GĀJĒJU CEĻŠ

Latvija / Igaunija



1200 km


WWW.JURTAKA.LV





JŪRTAKA FAKTOS UN SKAITĻOS

JŪRTAKA

ir Eiropas garās distances pārgājienu maršruta E9 daļa . E9 maršruts sākas pie Sv. Vincenta raga Portugālē un beidzas Narva-Jēsū Igaunijā pie Narvas ietekas Somu līcī.

NOSAUKUMS

Latvijā: *Jūrtaka*, Igaunijā: *Ranniku matkarada*

STARTS: Lietuvas – Latvijas robeža, Nidas ciems Latvijā

FINIŠS: Tallinas osta Igaunijā. Maršruts ir veicams abos virzienos un Tallina var būt arī starta punkts.

DIVAS GALVASPILSĒTAS,

kuru vecpilsētām ir piešķirts *UNESCO* statuss: Rīga, Tallina.

TERITORIJA: Baltijas jūras piekraste

GARUMS: ~ 1200 km (~ 1,5 milj. soļu), t.sk.: Latvijā – 580 km, Igaunijā – 620 km

MARŠRUTA GAITA:

Nida – Liepāja – Ventspils – Kolkastrags – Jūrmala – Rīga – Saulkrasti – Ainaži – Ikla – Pērnavā – Virtsu – Lihula – Hāpsala – Paldiski – Tallina

AUGSTĀKIE PUNKTI:

Rannameizas klintis (Rannamõisa pank) – 35 m v.j.l.,
Pakri bākas skatu platforma kopā ar Pakri klinšu augstumu: ~ 70 m v.j.l.,
atrodas Igaunijā.

VEIKŠANAI NEPIECIEŠAMĀIS LAIKS:

~ 60 dienas. Pieredzējuši gājēji to var veikt īsākā laikā.

APSKATĀMI > 500 dabas, vēstures un kultūras objekti.

JŪRTAKAI PIEKĻAUJAS Igaunijas salas: Kihnu, Sāmsala, Muhu, Hījumā, Vormsi, Osmusāre.

INFORMĀCIJA: WWW.JURTAKA.LV

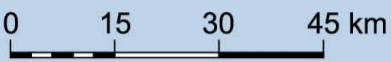


Interreg
Estonia-Latvia
European Regional Development Fund



EUROPEAN UNION

1: 1 500 000











L Ä Ä N E M E R I

S o o m e l a h t



Apzīmējumi

-  Galvenais ceļš
-  Reģionālie ceļi
-  Citi ceļi
-  Dzelzceļš
-  Prāmji
-  Valsts robeža
-  RĪGA Valsts galvaspilsēta
-  Nida-Pape 1 Vienas dienas maršruts

B A L T I J A S J Ū R A

Liivi laht
Rīgas jūras līcis

EESTI

LATVIJA

LIETUVA



SATURS



- 2** PIEKRASTES DABA
- 2** PAKALPOJUMI UN INFRASTRUKTŪRA
- 3** KĀ LIETOT CEĻVEDI?
- 3** KĀ IZIET *JŪRTAKU*?

LATVIJA

4	DIŽJŪRA	1.–15. DIENA
36	MAZJŪRA	16.–20. DIENA
48	JŪRMALA UN RĪGA	21.–24. DIENA
58	VIDZEMES PIEKRASTE	25.–30. DIENA

IGAUNIJA

72	PĒRNAVA UN ZVEJNIEKU CIEMI	31.–41. DIENA
96	MATSALU NACIONĀLAIS PARKS UN RIETUMIGAUNIJAS SALAS	42.–46. DIENA
114	HĀPSALA UN PIEKRASTES ZVIEDRU CIEMI	47.–52. DIENA
128	ZIEMEĻRIETUMIGAUNIJAS KLINTIS UN ŪDENSKRITUMI	53.–60. DIENA

146 NODERĪGI PADOMI

PIEKRASTES DABA

- Latvijā *Jūrtaka* galvenokārt iet pa smilšainām pludmalēm, dažviet akmeņainiem liedagiem, īsos posmos – pa piejūras pļāvām. Piekrastes mežos ir iestaigātas takas un nelieli ceļi. Atsevišķos posmos smiltis var būt mīkstas, kas aprūpina iešanu.
- Igaunijā gar pašu jūras krastu *Jūrtaka* iet ~ 100 km garumā – galvenokārt starp Hāpsalu un Tallinu. Citviet ir sarežģīta krasta līnija, ko veido daudzie zemesragi, pussalas, mitrāji – niedrāji, palieņu pļavas, lagūnas un sekli līči, tādēļ pārējie ~ 500 km ir veicami pa piekrastes takām, ceļiem un gar autoceļu malu.
- Pilsētās un apdzīvotās vietās *Jūrtaka* ved pa gājēju ietvēm.
- Piekrastes reljefs galvenokārt ir līdzens un lielākā *Jūrtakas* daļa atrodas tuvu jūras līmenim.
- Stāvkrastrī Latvijā sastopami no Strantes līdz Ošvalkiem un Staldzenes apkārtnē, kā arī Vidzemes akmeņainajā piekrastē, savukārt klintis var redzēt Harju apriņķī netālu no Tallinas Igaunijā.
- Maršruts ir veicams visos četros gadalaikos. Katrā gadalaigā ceļošanai ir savi ieguvumi un trūkumi:
 - Vasaras (jūnijs – augusts) Latvijā un Igaunijā ir tūrisma sezona, kad piekrastē

uzturas vairāk cilvēku, nekā citos gadalaikos, tādēļ naktsmītnes jūras tuvumā var būt rezervētas jau kādu laiku iepriekš, bet lielāko pilsētu tuvumā ilgāk var būt jāgaida uz pasūtīto maltīti. Vasarā ūdens temperatūra jūrā var sasniegt + 18 – 20 °C un vairāk, tādēļ iespējams peldēties. Smilšainos krasta posmus ir patīkami iet basām kājām, pārbrienot arī upītes un strautus, kas ietek jūrā. Vasarā var būt arī ilgāki lietūs un zemākas gaisa temperatūras (~+13°C) periodi, tādēļ noteikti ieteicams iepriekš uzzināt laika prognozi.




- Rudenī, (septembris – novembris) ejot cauri mežiem, īpaši Igaunijā, parādās vairāk krāsu – krāsijas koku lapas, ir atrodamas sēnes, ogas un rieksti. Migrē putni. Vērojamas vētras, kuru laikā no jūras tiek izskalots dzintars. Šajā laikā daļa naktsmītnu un ēdināšanas vietu var būt slēgtas, tādēļ nepieciešams tās savlaicīgi rezervēt.
- Maršruts ir veicams arī ziemā (decembris – februāris), tomēr jābūt gataviem, ka vairums pakalpojumu šajā laikā nav pieejami. Ja ir noturīgs sniegs un sals, vairāki posmi, piemēram, Vidzemes piekraste, ir veicami ar slēpēm. Apskatāmi ledus veidojumi.
- Dodoties pārgājienā pavasarī (marts – maijs), var novērot dabas mošanos – pārsvaru gūst zaļā krāsa, Kurzemes līča piekrastē smaržo ceriņi, atgriezās putni. Upītēs un strautiņos, kas vasaras laikā

var būt viegli pārbrienami, pavasaros iespējams augsts ūdens līmenis, tādēļ jāmeklē tuvākais tiltiņš. Pavasarī naktsmītnju un ēdināšanas pakalpojumu piedāvājums joprojām ir ierobežots.


- Nozīmīgākie šķēršļi ir lielo upju ietekas – Saka, Irbe, Venta, Lielupe, Daugava, Gauja, Salaca, Pärnu u.c. *Jūrtaka* tās apiet pa tuvākajiem ceļiem un tiltiem.
- Mazās upītes un strautus mazūdens periodā var pārbrīst. Daudzu mazo upīšu ieteku tuvumā ir gājēju tiltiņi vai laipas.
- Baltijas jūras piekrastei nav raksturīgas bīstamas dabas stihijas. Spēcīgas vētras notiek reti, parasti tās ir rudens vai ziemas sezonā.
- Latvijā valdošie ir Rietumu vēji. Baltijas jūras Latvijas piekrastē tie ir izteikti spēcīgāki, tāpēc no Lietuvas robežas līdz Kolkaļi gājiens var būt ērtāks šādā virzienā, ar ceļavēju no muguras.
- *Jūrtakā* nav paisumu un bēgumu, kas ierobežotu vai padarītu nedrošu pārvietošanos gar pašu jūras krastu.
- Jūras krasts ir mainīgs un katrā nākamajā reizē viena un tā pati vieta var izskatīties citādi. Stāvkrastrus noskalo vētras, mainās pludmale, smilšaina liedaga vietā var būt oļains vai pat akmeņains, citreiz oļus sedz uzskalota smiltis.


PAKALPOJUMI UN INFRASTRUKTŪRA





Naktsmītnu daudzums dažādos piekrastes posmos ir atšķirīgs. Naktsmītnes kartē ir atzīmētas ar , bet kempingi –  simbolu. Informācija par naktsmītnēm ir atrodama katras maršruta dienas aprakstā www.jurtaka.lv. Ceļvedī ir norādīti naktsmītnu nosaukumi un . Naktsmītnes ieteicams rezervēt laicīgi, jo tūrisma sezonas laikā pie jūras tās var būt aizņemtas, bet nesezonā tās var būt slēgtas vai pieejamas tikai ar savlaicīgu rezervāciju.




 Ēdināšanas pakalpojumu sniedzēju daudzums dažādos piekrastes posmos atšķiras. Ceļveža maršruta lapās ir norādīts, kurās vietās ēdināšanas pakalpojumu nav. Ir uzņēmumi, kas darbojas tikai vasaras sezonā, tādēļ pirms apmeklējuma drošāk ir piezvanīt.

 *Jūrtakas* malā ir izveidotas vairāk nekā 70 publiskas bezmaksas atpūtas vietas. Tajās ir nojumes, galdi, soli, atkritumu urnas, daudzās – ugunsкура vai grila vietas un tualetes. Atpūtas vietas ir arī kempingos un pie naktsmītnēm, taču to izmantošana ir jāaskaņo ar saimniekiem.

 Veikali atrodas lielākajās apdzīvotajās vietās, taču ir atsevišķi maršruta posmi, kuros veikalu nav vienas dienas gājiena garumā. Informācija par to ir norādīta maršruta lapās.

 Lielākajā piekrastes daļā ir pieejams sabiedriskais transports (visbiežāk autobuss, retāk – vilciens), taču iepriekš jāprecizē kursēšanas laiki – Latvijā: www.1188.lv/satiksmes, Igaunijā: www.peatas.ee, www.tpilet.ee. Liepājā, Ventspilī, Jūrmalā, Rīgā, Pērnavā, Hāpsalā un Tallinā izmantojams pilsētas sabiedriskais transports. Uz Igaunijas salām var nokļūt ar prāmi: Kihnu, Vormsi (www.veeteed.com), Sāremā, Hījumā (www.praamid.ee), Osmusāre (www.osmussaarereisid.ee).

Doktorāti, ārsta prakses un aptiekas ir pieejami pilsētās un lielākās apdzīvotās vietās. Ārkārtas situācijās:  112!

KĀ LIETOT CEĻVEDI?

Ceļvedī *Jūrtakas* ~1200 km ir sadalīti 8 posmos un katrs no tiem kartē iezīmēts ar atšķirīgu krāsu: Dižjūra (Baltijas jūras Kurzemes piekraste), Mazjūra (Rīgas jūras līča Kurzemes piekraste), Jūrmala un Rīga (Latvijas populārākā kūrortpilsēta un galvaspilsēta), Vidzemes piekraste (Rīgas jūras līča austrumu piekraste), Pērnavas un zvejnieku ciemi (Pērnavas līča piekraste), Matsalu nacionālais parks un Rietumigaunijas salas (Matsalu līcis, Sāmsala, Muhu, Hījumā, Vormsi salas), Hāpsala un piekrastes zviedru ciemati (Hāpsalas līcis un Noarotsi pussala, Osmusāres sala), Ziemeļrietumigaunijas klintis un ūdenskritumi (Somu līča krasts).

Jūrtakas ~ 1200 km ir sadalīti 60 atsevišķos vienas dienas gājiena posmos (12 – 25 km). Katras dienas gājienam ir detalizēts apraksts. Papildu trīs ceļveža atvērumi ir veltīti Igaunijas salām, kurās ceļotājs var turpināt pārgājieni vai gluži pretēji – ļauties atpūtai, izbaudot salu kultūrvēsturisko, kulināro un labsajūtas piedāvājumu.

KATRAS DIENAS APRAKSTĀ IR IEKĻAUTS:

KARTE

kurā ir atzīmēti konkrētās dienas maršruta posms



starta un finiša punkti



atzīmētas interesantākās apskates vietas



pakalpojumi un starppilsētu autobusu pieturas



PRAKTISKĀ INFORMĀCIJA



Garums: vienas dienas gājiena garums kilometros.



Ilgums: vienas dienas gājiena veikšanai ~ nepieciešamais laiks.



Starts: vieta, kur ērti uzsākt gājieni.



Finišs: vieta, kur ērti beigt gājieni. Iet var arī pretējā virzienā.



Maršruta gaita: lielākās apdzīvotās vietas.



Ceļa segums: liedaga tips, ceļu un taku segums.



Grūtības pakāpe: viegla



Grūtības pakāpe: vidēja



Grūtības pakāpe: grūta



Šķēršļi: norādīti dabiski vai cilvēka radīti šķēršļi un doti ieteikumi, kā tos pārvarēt.



Bīstamas vietas: šeit jābūt īpaši uzmanīgiem.



Der zināt! Noderīga informācija.



Alternatīvas: citi ceļi un takas, pa kurām iet nelabvēlīgos laika apstākļos, vai, ja nav vēlēšanās iet pa pludmalī.



Vērts redzēt! Interesantāko apskates objektu īsi apraksti ar GPS koordinātēm.

PAKALPOJUMI


informācija par



i Tūrisma informācija: tuvākā TIC kontaktinformācija.

🌿 Īpaši aizsargājama dabas teritorija.

KĀ IZIET JŪRTAKU?

- *Jūrtaka* sastāv no 60 atsevišķiem vienas dienas gājieniem, kas aprakstīti ceļveža lapās.
- Katra diena ir kā atsevišķs, neatkarīgs maršruts. Dienas savienojot, var veikt vairāku dienu maršrutu.
- *Jūrtaku* var sākt jebkurā fiziski pieejamā vietā un iet vienā vai otrā virzienā (marķējums ir abos virzienos). Ar  ceļvedī ir norādīts katras dienas ieteicamais starta un finiša punkts.
- Atkarībā no interesēm un iespējām, atsevišķus posmus var neiet kājām, bet veikt ar sabiedrisko transportu, vai vienoties ar naktsmītnu saimniekiem par transporta un mantu pārvadāšanu.
- No www.jurtaka.lv var izdrukāt maršruta dienu aprakstus un lejupielādēt GPX failus.
- Dabā orientēties palīdz maršruta marķējums (balts – zils – balts) uz kokiem, akmeņiem un citiem dabas objektiem un *Jūrtakas* uzlīmes uz ceļa zīmēm, elektrības stabiem, tiltu margām ciemos un pilsētās, kā arī norādes ceļa zīmes.

- Vietās, kur *Jūrtaka* iet pa liedagu un ilgstoši nav jānogriežas, tā nav marķēta. Dižjūrā (Baltijas jūras Kurzemes piekraste) un Mazjūrā (Rīgas jūras līča Kurzemes piekraste) kāpās pie apdzīvotām vietām ir izvietotas lielas koka norādes, kas informē par konkrēto apdzīvoto vietu, kā arī parāda attālumu līdz nākošajam ciemam abos virzienos.
- *Jūrtakas* malā ir izvietoti informācijas stendi.

KĀ CEĻOT PA JŪRTAKU, JA SAVU AUTO ATSTĀJAT STARTA PUNKTĀ?

- Kur iespējams, ar sabiedrisko transportu var doties atpakaļ pie sava auto, tālāk uz citu galamērķi un nakšņošanas vietu.
- Ar naktsmītnes saimnieku var vienoties par transfēra pakalpojumu.
- Gājēji var organizēt savu loģistiku, vienu auto iepriekš atstājot finiša, otru starta punktā.





Dižjūras spilgtākie iespaidi:

- Stāvkrasti
- Mazapdzīvotas vietas
- Mazskarta daba
- Klusas pludmales
- Baltās dziedošās smiltis
- Dzintars
- Saulrieti
- Zvejniekciemi
- Bākas
- Liepāja, Liepājas Karosta un Ventspils
- Slīteres nacionālais parks
- Līvu – pasaulē mazākās etniskās minoritātes – atstātais mantojums

LATVIJA DIŽJŪRA



NIDA – KOLKA

kopējais garums **270** km

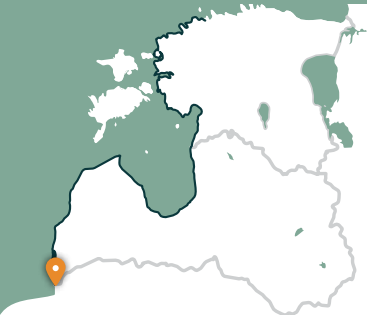
ilgums **15** dienas

Par Dižjūru Latvijā sauc Baltijas jūras Kurzemes rietumu piekrasti. No Jūrtakas sākuma – Latvijas-Lietuvas robežstaba – līdz Kolkasragam jūras krasts visbiežāk ir smilšains. Dižjūras posms ir gan vismazāk apdzīvotā piekrastes daļa Latvijā, gan tajā atrodas trešā lielākā Latvijas pilsēta – Liepāja. Starp Pāvilostu un Sārnati jūras krastā slejas stāvkrasti. Ciemi ir klusi un maz apdzīvoti, vairums iedzīvotāju šeit pavada tikai vasaras. Slīteres nacionālajā parkā Jūrtaka pa lauku un meža ceļiem ved cauri vēsturiskiem lībiešu zvejnieku ciemiem. Mazirbē un Kolkā vietējie zvejnieki joprojām iet jūrā un pārdod pašu kūpinātas zivis. Dižjūras posms noslēdzas pie Kolkasraga, kas atdala Baltijas jūru no Rīgas jūras līča.

Dižjūras stāsts – „Zaļais stars”

Dažas reizes vasarā no jūras krasta saulrietā ir vērojama dabas parādība, ko sauc par Zaļo staru. Brīdī, kad saule nozūd aiz apvāršņa, tai apkārt redzama zaļa līnija. Zemes atmosfēra lauž saules gaismu, darbojoties kā vāja prizma, un rodas varavīksnes krāsas. Saules diska augšējā maliņa parādās kā varavīksnes josla. Dabas parādība ir reta, jo tā notiek laikā, kad ir ļoti dzidrs gaiss.





Nida – Pape

Oļainākā Latvijas pludmale



Latvijas – Lietuvas robežstabs ir *Jūrtakas* sākums. Tā ved cauri Papes dabas parkam pa plašu, Dižjūras apskalotu liedagu, gar skaistām, ar smiltāju kāpukviešiem un kāpuniedrēm apaugušām priekškāpām. Šim posmam raksturīga oļiem klāta pludmale, nelieli kūdras atsegumi un neskartība. Apmetot līkumu Papes kanālam, redzama izteikta Piejūras zemienes ainava, kur starp niedrājiem ieslēpies Papes ezers. *Jūrtaka* izlīkumo cauri Papes ciemam un pie Papes bākas atgriežas pludmalē.

3



PRAKTISKĀ INFORMĀCIJA

..... 12 km

🕒 4–6 h

🚩 Nida, Latvijas – Lietuvas robežstabs

🚩 Papes pludmale iepretim atpūtas kompleksam "Pūķarags"

📍 Nida – Papes Ķoņu ciems – Pape



Smilšaini un oļaini liedagi, vietām smalka grants. Iepretim Nidai – oļains liedags vairāku kilometru garumā. Vietām oļi veido dažus desmitus centimetru augstus, viļņu noskalotus „atsegumus”. Papē ceļi ar grants segumu.



Viegla



Līgupes – Paurupes kanāls (šķērsojams pa tiltu), Papes kanāls (Rucavas – Papes ceļa tilts)



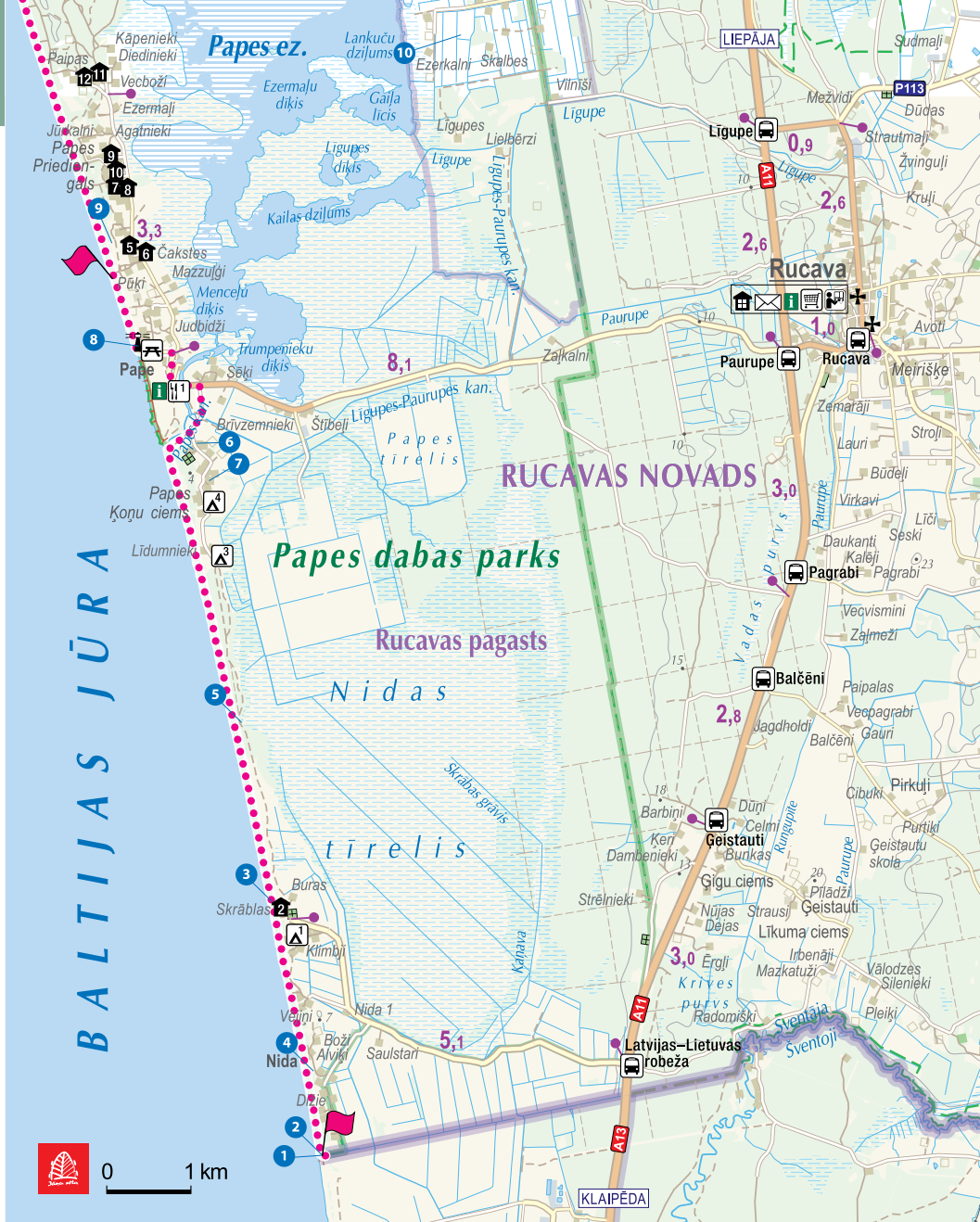
Nav



Jābūt līdzi personu apliecinošiem un derīgiem dokumentiem (valsts robeža). No Nidas (ieskaitot) līdz Papei nav ēdināšanas vietu. Tuvākais veikals – Rucavā (8,5 km no Papes).



Starp Nidu un Papes Ķoņu ciemu aiz priekškāpām 4 km garumā ir meža ceļš, kuru var izmantot stipra vēja laikā.



VĒRTS REDZĒT!

- 1 **Latvijas simtgades ozoli.**
GPS: 56.06946, 21.06521
- 2 **Latvijas valsts pirmais robežstabs NR 0001.** GPS: 56.06934, 21.06516
- 3 **Nidas oļainā pludmale.** Aizsargājams ģeoloģisks objekts 8,2 ha platībā.
GPS: 56.09617, 21.05343
- 4 **Miķeļa Golta piemiņas (mājas) vieta.**
GPS: 56.07835, 21.06258
- 5 **Skatu platforma Nidas purvā.**
GPS: 56.11520, 21.04623
- 6 **Papes Ķoņu ciems.**
Unikāls vēsturisks zvejniekciems – viens no retajiem, kas tik labi saglabāties līdz mūsdienām. GPS: 56.14481, 21.03479
- 7 **Brīvdabas muzejs "Vitolnieki",**
T: +371 29262283;
GPS: 56.14072, 21.03804
- 8 **Papes bāka.** Bākas augstums ir 22 m.
GPS: 56.15492, 21.02327
- 9 **Ornitoloģiskā stacija.**
Iepriekš piesakoties, atvērta putnu migrācijas laikā no augusta vidus līdz oktobra beigām. T: +371 29236300;
GPS: 56.16579, 21.01723
- 10 **Savvaļas zālēdāju ganības.**
GPS: 56.19248, 21.08330

PAKALPOJUMI



Naktsmītnes

1. **Kempings "Zvejnieki",**
T: +371 29235120;
GPS: 56.09203, 21.05839
2. **Viesu nams "Skrablas",**
T: +370 61061114;
GPS: 56.09482, 21.05535
3. **Telšu vieta "Jauntilībi",**
T: +371 29897589;
GPS: 56.13231, 21.0399
4. **Kempings "Mikjāni",**
T: +371 26759199;
GPS: 56.13785, 21.03788
5. **Viesu nams "Pūķarags",**
T: +371 28378625;
GPS: 56.16482, 21.02127
- 6 **Viesu nams "Papes Čakstes",**
T: +371 26402386, T: +370 65790213;
GPS: 56.16470, 21.02364
7. **Viesu nams "Stiebrī",**
T: +370 65980214, +370 65980211;
GPS: 56.17121, 21.01851
8. **Brīvdienu māja "Aulaukio Baltija",** T: +370 69973656,
+370 65605061; GPS: 56.17116, 21.02014
9. **Viesu nams "Jēkaupi",**
T: +370 68111333;
GPS: 56.17491, 21.01649
10. **Viesu nams "Jurģi",**
T: +370 67868148;
GPS: 56.17260, 21.01747
11. **Atpūtas nams "Šalkoņi",**
T: +370 61278816, T: +371 25852200;
GPS: 56.18283, 21.01282
12. **Viesu nams "Mežsargi",**
T: +371 24954904;
GPS: 56.18273, 21.01222



Ēdināšana

1. "Amber wind beach cafe" (vasarā),
T: +371 26695777;
GPS: 56.15064, 21.03117



Veikali

- Rucavā, GPS: 56.15919, 21.16104;



Sabiedriskais transports

- Nekursē



Atpūtas vietas

- Stāvlaukumā pie Papes bākas,
GPS: 56.15384, 21.02446

TŪRISMA INFORMĀCIJA




Papes TIP (1.06.-31.08.) "Dzintarvēji",
Pape, Rucavas novads, www.rucava.lv,
T: +371 26759199, 29134903;
GPS: 6.15054, 21.03086

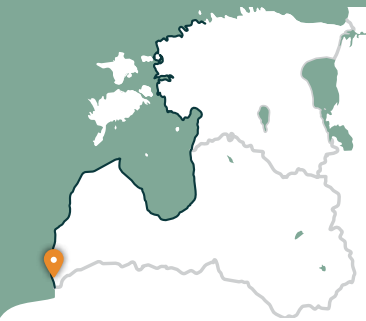


Rucavas TIC (1.05.-30.09.) "Pietura",
GPS: 56.15954, 21.16206



"Pagastmāja" (1.10.-30.04.), Rucava,
GPS: 56.15995, 21.16626, www.rucava.lv,
T: +371 29134903





Pape – Bernāti


Tālākais Latvijas rietumu punkts



Visā posma garumā *Jūrtaka* stiepjas pa liedagu, kuru no sauszemes puses Papes apkaimē ieskauj skaistas priekškāpas, bet aiz ciema nomaina noskalots krasts turpat 10 km garumā, pār kuru sagāzušies priežu stumbri. Lēzenas kāpas atkal parādās Jūrmalciema apkaimē. Aiz Jūrmalciema turpinās plaši saskaloti liedagi, bet, tuvojoties Bernātu ragam, paceļas iespaidīgs, ar priežu mežu apaudzis un vietām noskalots stāvkrasts.



VĒRTS REDZĒT!

- 1 Jūrmalciema Nācetes ev. lut. baznīca.
T: +371 26461735;
GPS: 56.30651, 20.99406
- 2 Senā vinča un sarga namiņš.
GPS: 56.30139, 20.98551
- 3  Pūsēnu kalns. Latvijas augstākā kāpa. GPS: 56.32671, 20.98758
- 4 Ekspozīcija „Jūrmalnieku senatne”.
T: +371 26461735;
GPS: 56.30149, 20.99786
- 5 Piemiņas akmens Latvijas Valsts pirmajam prezidentam Jānim Čakstem.
GPS: 56.37831, 20.98271
- 6 Robežakmens „Zaļais stars”.
GPS: 56.37700, 20.97848


PAKALPOJUMI


Naktsmītnes


1. Kempings “Klajumi”,
T: +371 26114601, 26212997;
GPS: 56.29912, 20.99270
2. Lauku māja “Jūrmaļi”,
T: +371 63454490, 26366206;
GPS: 56.31850, 20.98700
3. Brīvdienu māja “Laimes stari”,
T: +371 29265619, 29494519;
GPS: 56.34893, 21.00156
4. Brīvdienu māja “Šķiperi”,
T: +371 26421276, 29125213;
GPS: 56.35288, 21.00452
5. Brīvdienu māja “Lavandas”,
T: +371 29144084;
GPS: 56.36715, 20.98499
6. Viesu nams “Smilgas”,
T: +371 29649583;
GPS: 56.37132, 20.98956
7. Kempings “Ērgļi”, T: +371 29402272,
29295337; GPS: 56.37231, 20.99528
8. Lauku māja “Pātari”,
T: +371 28379410;
GPS: 56.37382, 20.98890
9. Brīvdienu māja “Krēslīni”,
T: +371 28888432;
GPS: 56.37812, 20.98746

PRAKTISKĀ INFORMĀCIJA


..... 25 km

 8–10 h

 Papes pludmale, iepretim Pūķiem

 Bernātu pludmale, iepretim **P**


 Pape – Jūrmalciems – Bernāti


 Smilšaini un oļaini liedagi, vietām mīksta smiltis, pa kuru grūti iet. Jūrmalciema un Bernātu apkaimē ir plaši, smilšaini liedagi.

 Vidēja

 Nav

 Nav

 Vienīgie veikali krasta posmā no Latvijas – Lietuvas robežas līdz Bernātiem atrodas Jūrmalciemā.

 Papi un Jūrmalciemu savieno blīvs meža ceļu tīkls, kas izmantojami stipra vēja laikā.

10. Brīvdienu māja "Sklandas",
T: +371 26643815, 29237650;
GPS: 56.38480, 20.98756

11. Viesu nams "Chill Inn",
T: +371 26425800;
GPS: 56.38469, 20.98836

12. Brīvdienu māja "Sipoli Design",
T: +371 29145753;
GPS: 56.38585, 20.9951848

13. Brīvdienu māja "Atmatas",
T: +371 28807584, 26424299;
GPS: 56.38646, 20.98753

14. Kempings "Jūrmaļķeķuļi",
T: +371 29490769;
GPS: 56.38786, 20.98468

Ēdināšana

- 1. "Dzintariņš",** T: +371 28262321;
GPS: 56.37898, 20.98616
- 2. "Paviljons",** T: +371 26326035;
GPS: 56.368833, 20.995625

Veikali

Jūrmalciemā, GPS: 56.29994, 20.99668

Sabiedriskais transports

Posmā Pape – Bernāti nekursē.
Posmā Rucava – Nīca kursē 3x dienā.

Atpūtas vietas

Jūrmalciema laivu piestātne,
GPS: 56.30139, 20.98551
Pūsēnu kāpas stāvlaukums,
GPS: 56.32884, 20.99294
Atpūtas vieta, GPS: 56.36621, 20.97665
Pie Zaļā stara, GPS: 56.37700, 20.97848



1

TŪRISMA INFORMĀCIJA

Papes TIP (1.06.-31.08.) "Dzintarvēji",
Pape, Rucavas novads,
www.rucava.lv, T: +371 26759199,
29134903; GPS: 56.15054, 21.03086

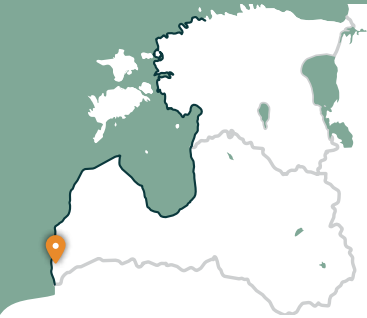
Rucavas TIC (1.05.-30.09.) "Pietura",
GPS: 56.15954, 21.16206;
1.10.-30.04., "Pagastmāja", Rucava,
GPS: 56.15995, 21.16626,
www.rucava.lv, T: +371 29134903

Nīcas TIC Bārtas iela 6, Nīca,
GPS: 56.34698, 21.06632, www.nica.lv,
T: +371 29458532

BALTIJAS JŪRA

0 1 km





Bernāti – Liepāja – Karosta

Pilsēta, kurā piedzimst vējš



No Bernātiem līdz Liepājai *Jūrtaka* ved pa platu liedagu, kur sauszemes pusē sākotnēji ir vērojami noskaloti krasti, bet, tuvojoties Liepājai, augstas priekškāpas, apaugušas ar smiltāju kāpukviešiem un kāpuniedrēm. Tālāk tā izlūkumo cauri Liepājas centrālajai daļai – Vecliepājai – un, šķērsojot Karostas kanālu, nonāk līdz Karostai – militāro un fortifikācijas būvju kompleksam, kuras apskatei ir vērts ielānāt vismaz pusi dienas.

Noteikti jānogaršo Liepājas īpašais ēdiens – "Liepājas mencīņi", kas gatavoti no kūpinātas mencas pēc senas Dienvidkurzemes receptes.



PRAKTISKĀ INFORMĀCIJA

..... 23 km

🕒 8–10 h

🚩 Bernātu pludmale, iepretim **P**

🚩 Karostas Ziemeļu mols

📍 Bernāti – Liepāja – Karosta



Smilšaini liedagi. Pilsētā – ietves ar asfalta segumu.



Vidēja



Veckrūmu mājas Bernātos, kuras pamazām tiek ieskalotas jūrā. Starp jūru un māju – taka, kas izmantojama stipra vēja laikā.



Nav



Oskara Kalpaka tilts, pa kuru jāšķērso Karostas kanāls, kuģu kustībai ir atvērts 5 reizes diennaktī:
 01:00 – 03:00, 05:00 – 06:30,
 10:30 – 12:00, 14:30 – 15:30,
 19:30 – 21:00. Šajos laikos (var mainīties!) līdz kuģa iziešanas beigām tilts nav lietojams kanāla šķērsošanai. Apkārtceļš līdz otram krastam ~ 7,5 km.



Starp Liepājas centru un Karostu kursē pilsētas sabiedriskais transports (kustības grafiks: www.lap.lv).



VĒRTS REDZĒT!

- 1 **Piemineklis bojā gājušajiem jūrnikiem.**
GPS: 56.509256, 20.991326
- 2 **Piemiņas vieta "Spoku koks".** Iespaidīgs 6m augsts koks, kurš veidots no 4000 metāla stienīšiem un veltīts slavenajai rokgrupai "Līvi". GPS: 56.50657, 20.99553
- 3 **Liepājas himnas tēlu skulptūras.** Visā Kurmājas prospekta garumā uzstādītas bronzas skulptūras, kurās iemūžināti Liepājas himnas "Pilsēta, kurā piedzimis vējš" tēli.
- 4 **Koncertzāle "Lielais dzintars".**
GPS: 56.51151, 21.01057
- 5 **Oskara Kalpaka tilts.** Izgriežamais tilts, viens no vecākajiem Latvijas metālkonstrukciju tiltiem, tehnikas piemineklis. GPS: 56.54466, 21.00439
- 6 **Karostas cietums.** Dodies ekskursijā, izbaudi realitātes izrādi, mēģini izkļūt no slēgtajām istabām, nakšņo cietuma kamerā un iepazīsti Ziemeļu fortus.
T: +371 26369470;
GPS: 56.54632, 21.02097
- 7 **Sv. Nikolaja pareizticīgo Jūras katedrāle.**
GPS: 56.55284, 21.01238
- 8 **Ziemeļu mols.** Mola kopgarums ir 1800 m, platums – 7,35 m.
GPS: 56.55709, 20.99691
- 9 **Ziemeļu forti.** Pilsētas nocietinājumu sistēmas sastāvdaļa, kas būvēta 19. gs. beigās un 20. gs. sākumā. Līdz mūsdienām saglabājušās līdz galam nesaspridzinātās artilērijas baterijas, pazemes būves un pulvera noliktavas.
GPS: 56.59090, 21.01502

PAKALPOJUMI

Naktsmītnes

1. **Viesu nams "Brakši",** T: +371 29423291, 63469555; GPS: 56.41509, 21.00805
2. **Atpūtas komplekss "Jūrnika ligzda",** T: +371 26596877; GPS: 56.42431, 20.99950
3. **Atpūtas komplekss "Vērbeļnieki",** T: +371 29138565; GPS: 56.42785, 20.99698
4. **Viesu nams "Šķilas",** T: +371 25458444; GPS: 56.43423, 21.00534
5. **Viesu nams "Janči",** T: +371 22069094, 22057825; GPS: 56.43603, 21.00799
6. **Brīvdienu māja "Eko Oāze",** T: +371 29665999; GPS: 56.44773, 21.01367

Naktsmītnes Liepājā
www.liepaja.travel

Ēdināšana


1. **"Dzintariņš",** T: +371 28262321; GPS: 56.37898, 20.98616


Ēdināšanas uzņēmumi Liepājā
www.liepaja.travel

Veikali Liepājā

Sabiedriskais transports Autobusu satiksme starp Bernātiem un Liepāju (~ 16 reizes dienā). www.lap.lv

TŪRISMA INFORMĀCIJA

 **Liepājas reģiona tūrisma informācijas birojs,** Rožu laukums 5/6, Liepāja, GPS: 56.50775, 21.01249, www.liepaja.travel, T: +371 634 80808, 29402111

 **Karostas apmeklētāju centrs,** Invalīdu iela 4, Liepāja, GPS: 56.54630, 21.02102 www.karostascietums.lv, T: +371 26369470





Karosta – Ziemupe

Karosta – militārais mantojums pie Baltijas jūras




Pirmie četri *Jūrtakas* kilometri ar daudzu fortu un krasta aizsardzības bateriju paliekām var interesēt militārās vēstures entuziastus, taču no iešanas viedokļa tas ir tehniski sarežģītākais Kurzemes piekrastes posms. Aiz Cietokšņa kanāla *Jūrtaka* īsu brīdi izlokās pa piekrastes plāvu, tad izskrien liedagā un turpinās līdz pat Ziemupei. Liedags ir plats, stiprāka vēja laikā – ar sašaurinājumu starp Lenkupi un Kārļupīti. Dažviet nelieli stāvkrasti, pārējās vietās – augstas, vietām noskalotas priekškāpas. Stāsta, ka Ziemupes selgā nogrimuši daudzi kuģi, viens pat ar bronzas lielgabaliem.





PRAKTISKĀ INFORMĀCIJA


..... 22 km

 8–10 h


 Karostas Ziemeļu mols, iepretim **P**

 Ziemupes pludmale, iepretim **P**


 Karosta – Saraikņu muiža – Ziemupe

 Smilšaini, oļaini liedagi, krastmalas takas, vietām mīksta, saskalota smilts, dažviet – akmeņi, krasta aizsargbūves pret noskalošanu.


 Vidēja – grūta

 Fortifikāciju paliekas jāapiet pa meža takām vai vējaplužu laikā pa liedagu.

Cietokšņa kanāls, mazās upītes, strauti un grāvji mazūdens periodā ir pārbrienami. Liepājas attīrīšanas iekārtām var paiet garām pa liedagu. Ja ir spēcīgs vējš no jūras puses, Cietokšņa kanālu un Liepājas notekūdeņu attīrīšanas iekārtas var apiet pa Lībiešu un Viestura ielu (~ 2,5 km). Krasta aizsargbūve (betona bluķi) iepretim Saraikņiem aejama pa liedagu vai stipra vēja laikā pa bluķiem.

 Fortifikāciju apkaimē ir jāievēro personīgā drošība.


Tās ir jūras noskalotas un nav labiekārtotas. Nav ieteicams brist pa jūru, kur ir asi un bīstami zemūdens priekšmeti.

 Uz Saraikņiem nav publiskas izejas vietas no jūras (privātīpašumi).

No Karostas līdz Ziemupei krasta tuvumā nav veikalu un ēdināšanas vietu.

VĒRTS REDZĒT!

- 1** **Memoriāls holokausta upuriem.**
GPS: 56.59966, 21.02060
- 2** **Kurzemes zvejnieku sēta.**
T: +371 26540345;
GPS: 56.65519, 21.02251
- 3** **Saraikņu evaņģēliski luteriskā baznīca.**
GPS: 56.66178, 21.07428
- 4** **Padomju armijas karaspēka daļa.**
Daļa ēku ieskalotas jūrā, citas pārveidotas par savrupnamiem.
GPS: 56.74053, 21.06535
- 5** **Ziemupes ev. lut. baznīca.**
Citu Kurzemes baznīcu vidū šī baznīca izceļas ar pieticīgajiem izmēriem (25 x 11m) un arhitektonisko vienkāršību, jo tai nav pat zvanu torņa.
T: +371 26274155;
GPS: 56.74080, 21.06803
- 6** **Zobenzivs ekspozīcija.** Izskatotā zobenzivs bija 2,08 m gara un svēra 37 kg, tās augšzokļa pagarinājums, jeb „zobens” bija aptuveni 70 cm garš.
T: +371 29437166;
GPS: 56.74886, 21.07829
- 7** **Ziemupes kadiķu audze.**
Apmeklējama gida pavadībā.
T: +371 29437166;
GPS: 56.742075, 21.067057
- 8** **Piemīņas vieta līnijukuģim „Maskava”.**
GPS: 56.74499, 21.06176
- 9** **Aužuļu liepa.** Viena no dižākajām liepām Latvijā (7,65). Viena no lūzušo zaru galotnēm, ieduroties zemē, sākusī dzīt atvases, veidojot savdabīgus vārtus.
GPS: 56.76447, 21.07617



PAKALPOJUMI



Naktsmītnes

Naktsmītnes Liepājā, Karostā
www.liepaja.travel

- 1. Viesu nams "Zariņi",**
T: +371 26540345;
GPS: 56.661587, 21.07331.
- 2. Viesu nams "Smiltņieki",**
T: +371 29122204;
GPS: 56.69997, 21.06052
- 3. Kempings "Kalēji",** T: +371 29141389,
63454562; GPS: 56.71158, 21.06234
- 4. Viesu nams "Indrāni",**
T: +371 63453560, 29393866;
GPS: 56.71943, 21.06914
- 5. Viesu nams "Dvēseles veldzes dārzis",** T: +371 22007874;
GPS: 56.72749, 21.09286
- 6. Telšu vieta "Ziemupes jūrmalas stāvlaukums",** T: +371 29400470;
GPS: 56.74499, 21.06176
- 7. Viesu nams "Kaijas",**
T: +371 29454425;
GPS: 56.74581, 21.07256
- 8. Brīvdienu māja "Stumbrenieki",**
T: +371 29296551;
GPS: 56.76013, 21.07873.
- 9. Viesu nams "Laikas",**
T: +371 29432314;
GPS: 56.78145, 21.06333



Ēdināšana

Ēdināšanas iespējas skatīt
www.liepaja.travel



Veikali

Liepājā, Saraiķos,
 GPS: 56.66351, 21.07806,
 Ziemupes stāvlaukumā (uzkodas),
 GPS: 56.74499, 21.06176



Sabiedriskais transports

Autobusu satiksme starp Liepāju un Ziemupi (~ 2 reizes dienā). www.lap.lv



Atpūtas vietas

Pie Cietokšņa kanāla ietekas jūrā,
 GPS: 56.59222, 21.01623
 Atpūtas vieta, GPS: 56.62447, 21.03519

TŪRISMA INFORMĀCIJA



Karostas apmeklētāju centrs,
 Invalīdu iela 4, Liepājā,
 GPS: 56.54630, 21.02102,
www.karostascietums.lv,
 T: +371 26369470



Vērgales / Ziemupes TIP,
 Ziemupes tautas nams, Ziemupe,
 GPS: 56.74885, 21.07831,
 T: +371 29437166

BALTIJAS JŪRA



Ziemupe – Pāvilosta

Dziedošās smiltis un dzintars



Cilvēku maz apmeklēta pludmale, kur var lasīt dzintarus un akmentiņus ar fosilijām, dzirdēt dziedošās smiltis zem kājām. Ziemupes apkaimē parādās jūras noskaloti stāvkrasti, bet tālāk līdz Akmensragam un Pāvilostai – skaistas, vietām noskalotas priekškāpas, kas noaugušas ar smiltāju kāpukviešiem un kāpuniedrēm. Vietām redzamas pelēkās kāpas. Akmensraga bāka būs labs atpūtas punkts. Pāvilosta ar savu mazpilsētas šarmu, ostas un kūpinātu zivju smaržu tiks atgriezies no neskartās dabas civilizācijā.



VĒRTS REDZĒT!

- 1 Akmensraga bāka.** T: +371 28350899; GPS: 56.83237, 21.05684
- 2 Kuģis "Dole".** GPS: 56.88738, 21.18327
- 3 Rotu darbnīca, veikals "Jūras rotas".** T: +371 29401273; GPS: 56.888964, 21.17324
- 4 Pāvilostas novadpētniecības muzejs un Laivu māja.** + 371 29226273; GPS: 56.88935, 21.17256
- 5 Jūrakmens.** Augstums 3,5m (ūdenī 1,5m), apkārtmērs ir 15m. GPS: 56.89458, 21.18593

PAKALPOJUMI



Naktsmītnes

- 1. Kempings "Miera osta",** T: +371 26444168, 20203073; GPS: 56.85633, 21.10316
- 2. Telšu laukums,** T: +371 29121894; GPS: 56.88818, 21.16708
- 3. Kempings "Pāvilosta Marina",** T: +371 63498581, 27480131; GPS: 56.88845, 21.16916
- 4. Kempings "Zvejnieksēta",** T: +371 29449927; GPS: 56.88661, 21.16966
- 5. Apartamenti "Boatpark Pāvilosta",** T: +371 29104444; GPS: 56.88712, 21.17728
- 6. Atpūtas māja "Zem ozola",** T: +371 26371578, 63498362; GPS: 56.88597, 21.18186
- 7. Brīvdienu māja "Pie upes",** T: +371 29592411, 25677765; GPS: 56.87429, 21.21225
- 8. Atpūtas māja "Oāze ģimenei",** T: +371 63498115, 26046489; GPS: 56.87484, 21.21335
- 9. Atpūtas māja "Ordziņas",** T: +371 26434902; GPS: 56.88313, 21.21061

PRAKTISKĀ INFORMĀCIJA

..... 21 km

🕒 7–9 h

🚩 Ziemupes pludmale, iepretim **P**

🚩 Pāvilostas TIC, **P**

📍 Ziemupe – Akmensrags – Pāvilosta

🌳 Smilšaini, oļaini (nelieli oļi), vietām plaši (pie Akmensraga), vietām šaurāki smilšaini liedagi. Pāvilostā – asfalts.

🟦 Viegla



Sakas upi šķērsojam pa tiltu (Meža iela). Pāvilostas ostā Sakas upei iespējams pārcelties pāri ar kuģīti, kurš iepriekš jāpiesaka pa tālruni +371 2748 0131, +371 29448446. Mazās upītes un strauti mazūdens periodā ir pārbrienami.



Ostmalas ielā nav gājēju ietves.



Starp Ziemupi un Pāvilostu piekrastē nav veikalu un ēdināšanas vietu.



No Ziemupes līdz Akmensragam un tālāk – līdz Pāvilostai nelabvēlīgos laika apstākļos var aiziet pa meža ceļu un takām.



BALTIJAS JŪRA



10. Brīvdienu māja "Priežu muiža",
T: +371 29272547;
GPS: 56.88512, 21.21031

11. Brīvdienu māja "Divi Jāņi",
T: +371 26447242, 29165356;
GPS: 56.88482, 21.20466

12. Atpūtas māja "Puerto VV",
T: +371 29488247;
GPS: 56.88372, 21.19812

13. Brīvdienu māja "Zvejnieksēta",
T: +371 63498400, 26321587;
GPS: 56.88433, 21.19812

14. Atpūtas māja "Pie Pifa",
T: +371 63498161, 29286723;
GPS: 56.88505, 21.19559

15. Atpūtas māja "Martas māja",
T: +371 29353600;
GPS: 56.88539, 21.19431

16. Brīvdienu māja "Akmentiņi",
T: +371 26348745;
GPS: 56.88817, 21.18529

17. Viesnīca "Das Crocodill",
T: +371 26151333;
GPS: 56.88881, 21.18388

18. Atpūtas māja "Pie Jūras",
T: +371 25677765, 29592411;
GPS: 56.8887, 21.17643

19. Brīvdienu māja "Viga",
T: +371 26424389;
GPS: 56.88914, 21.17701

20. Atpūtas māja "Ķiršu dārzs",
T: +371 29474462;
GPS: 56.88897, 21.17568

21. Viesu nams "Āķagals",
T: +371 63451098, 29161533;
GPS: 56.889355, 21.173199

22. Atpūtas nams "Ostgals",
T: +371 26160689, 27793773;
GPS: 56.89063, 21.17617

23. Brīvdienu māja "Vējš vītolos",
T: +371 29193182,
GPS: 56.89106, 21.17725

24. Brīvdienu māja "Dandzenieki",
T: +371 29126098;
GPS: 56.89074, 21.18434

25. Viesu nams "Jūras sāga",
T: +371 26349061;
GPS: 56.89173, 21.18297

26. Atpūtas māja "Zvilnis",
T: +371 29190745, 29207243;
GPS: 56.89103, 21.18675

27. Telšu laukums, T: +371 29121894;
GPS: 56.89291, 21.18631



Ēdināšana

- 1. "Laiva",** T: +371 29335575;
GPS: 56.88853, 21.17832
- 2. "Āķagals",** T: +371 29161533, 63451098;
GPS: 56.88924, 21.17320



Veikali

Ziemupes stāvlaukumā. (uzkodas),
GPS: 56.744999, 21.061768,
Pāvilostā, GPS: 56.88351, 21.20362;
GPS: 56.88442, 21.19937;
GPS: 56.88720, 21.18917;
GPS: 56.88882, 21.17925



Sabiedriskais transports

Nekursē



Atpūtas vietas

Jūras ielas stāvlaukums,
GPS: 56.88818, 21.16708
Kalna ielas stāvlaukums,
GPS: 56.89291, 21.18631

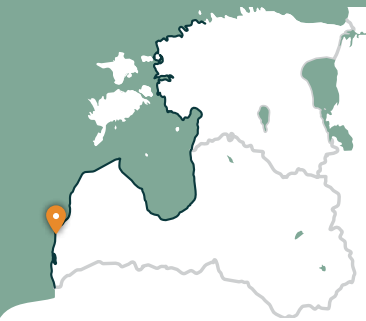
TŪRISMA INFORMĀCIJA



Vērgales / Ziemupes TIP,
Ziemupes tautas nams, Ziemupe,
GPS: 56.74885, 21.07831;
T: +371 29437166



Pāvilostas TIC,
Dzintaru iela 2, Pāvilosta,
www.pavilosta.lv,
GPS: 56.88817, 21.17914;
T: +371 63498229, 29121894



Pāvilosta – Jūrkalne

Izcilākie Baltijas jūras stāvkrasti




Ziemeļaustrumos no Pāvilstas ir apskatāmas izcilas pelēko kāpu ainavas, bet jau dažus kilometrus tālāk sākas viens no skaistākajiem *Jūrtakas* posmiem ar izciliem stāvkrastiem vairāk nekā 20 km garumā. Interesantākās stāvkrastu ainavas ir redzamas pie Strantes, Ulmales un Rīvas ietekas. Daudzviet krasta nobrukumu lejasdaļā vasarā zied orhidejas. Jūrkalnē un tās apkaimē var vērot „divus saulrietus”, – pirmo no pludmales, bet otru – īsu mirkli vēlāk – no stāvkrasta augšas.





PRAKTISKĀ INFORMĀCIJA

..... 20 km

 7–9 h

 Pāvilstas TIC, **P**

 Baltijas jūras stāvkrasta skatu laukums, iepretim Jūrkalnes **P**

 Pāvilosta – Ulmale – Labrags – Jūrkalne



Smilšaini, oļaini (dažāda lieluma) liedagi, ar nelieliem akmeņiem klāts liedags. Pie Pāvilstas un Jūrkalnes – plaši smilšaini liedagi.



Vidēja – grūta



Aiz Pāvilstas ~ 0,5 h gājiena attālumā ir liedaga sašaurinājums ar akmeņiem. Zem stāvkrastiem ir divas vietas 100 – 200 m garumā, kur var būt jābrien pa seklu ūdeni, ja jūrā ir spēcīgāka viļņošana stipra R, ZR vai DR vēja vai vētru laikā. Tad jāiet pa stāvkrasta augšu vai jāizmanto autobusu satiksme. Upītes un strauti mazūdēns periodā ir pārbrienami. Rīvu var pārbrist, ja nav bijušas spēcīgas lietavas. ~ 1,5 km attālumā no jūras Rīva šķērsojama pa diviem tiltiem.

Sakas upei pāri iespējams pārcelties ar kuģīti, kurš iepriekš jāpiesaka pa tālruni +371 2748 0131, +371 29448446.



Stāvkrasti brūk, jūrai noskalojot krastus un lietus ūdeņiem izskalojot to nogāzes. Te var būt noslīdeņi, nobrukumi, akmens nobirumi, tādēļ pa stāvkrastiem nedrīkst pārvietoties. Šim mērķim daudzviet ir ierīkotas kāpnes. Nobrukumi visbiežāk ir vētru laikā vai pēc tām, kā arī pēc lietussgāzēm, taču var būt arī citā laikā.



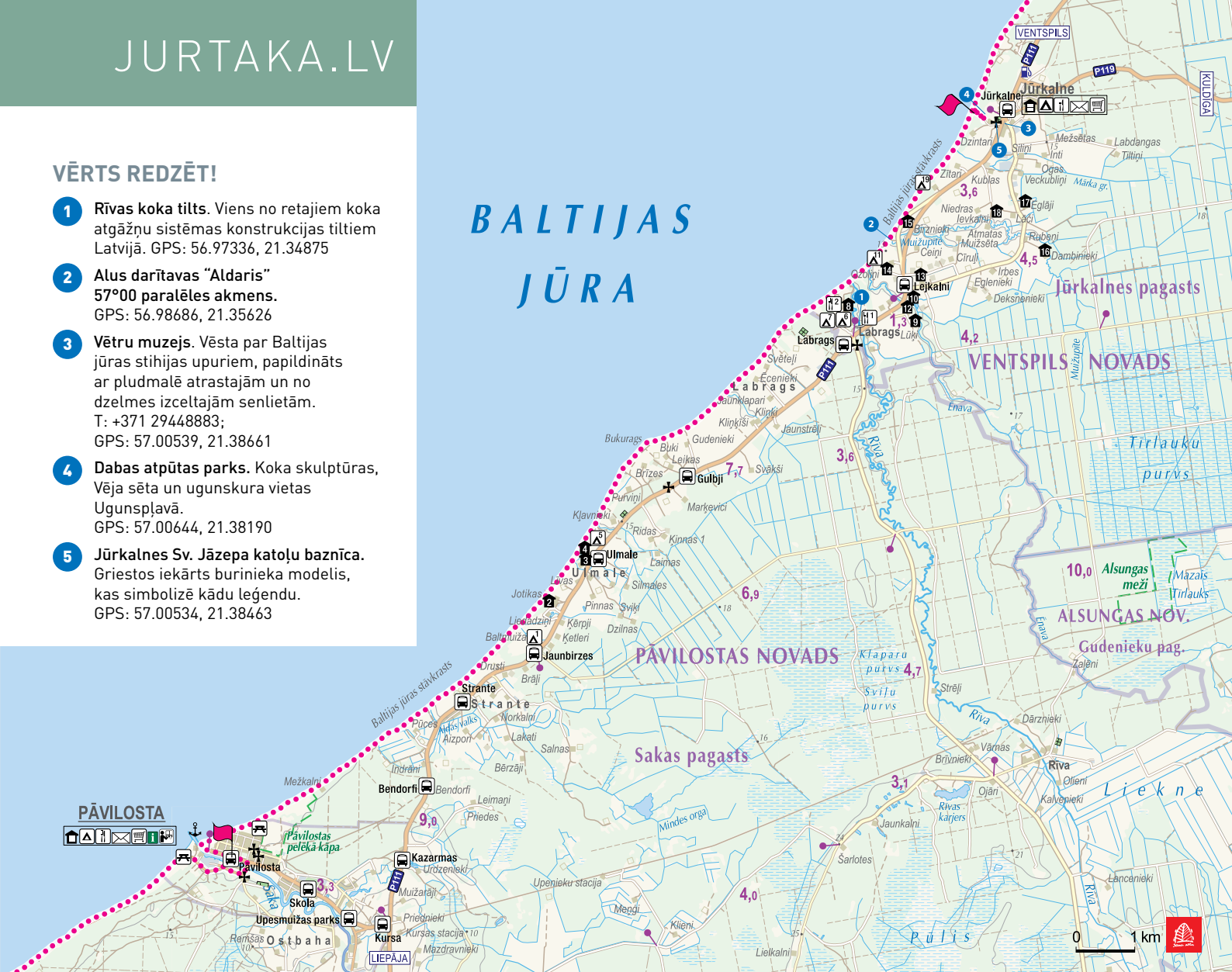
Starp Pāvilstu un Jūrkalni nav veikalu. Jābūt piemērotiem apaviem, vēlamas nūjas atbalstam.



VĒRTS REDZĒT!

- 1** Rīvas koka tilts. Viens no retajiem koka atgāžņu sistēmas konstrukcijas tiltiem Latvijā. GPS: 56.97336, 21.34875
- 2** Alus darītavas "Aldaris" 57°00 paralēles akmens. GPS: 56.98686, 21.35626
- 3** Vētru muzejs. Vēsta par Baltijas jūras stihijas upuriem, papildināts ar pludmalē atrastajām un no dzelmes izceltajām senlietām. T: +371 29448883; GPS: 57.00539, 21.38661
- 4** Dabas atpūtas parks. Koka skulptūras, Vēja sēta un ugunsкура vietas Ugunsplavā. GPS: 57.00644, 21.38190
- 5** Jūrkalnes Sv. Jāzepa katoļu baznīca. Griestos iekārts burinieka modelis, kas simbolizē kādu leģendu. GPS: 57.00534, 21.38463

BALTIJAS JŪRA



PAKALPOJUMI

Naktsmītnes

- 1.** Kempings "Baltmūža", T: +371 26356527; GPS: 56.92321, 21.26141
- 2.** Brīvdienu māja "Sunset house", T: +371 29412343; GPS: 56.92885, 21.265325
- 3.** Viesu nams "Zālītes", T: +371 26661773, 26128650; GPS: 56.93590, 21.27516
- 4.** Viesu nams "Viļņi", T: +371 29101439, 2849848; GPS: 56.93643, 21.27529
- 5.** Telšu vieta "Oši", T: +371 29101439, 22849848; GPS: 56.93888, 21.27866
- 6.** Kempings "Sīļi", T: +371 22086858; GPS: 56.9739922, 21.34391
- 7.** Kempings "Hortus", T: +371 26795690; GPS: 56.97357, 21.34143
- 8.** Viesu nams "Imantas", T: +371 29479335; GPS: 56.97567, 21.34410
- 9.** Lauku sēta "Lūķi", T: +371 29364347; GPS: 56.97380, 21.36396
- 10.** Viesu māja "Liedags", T: +371 26595202; GPS: 56.97761, 21.36265
- 11.** Kempings "Vēverlejas", T: +371 26149960; GPS: 56.98345, 21.35120

12. Brīvdienu māja "Birztales",

T: +371 26019461; GPS: 56.97572, 21.36217

13. Brīvdienu māja "Priekškalni",

T: +371 29714801, 22014687; GPS: 56.98019, 21.36527

14. Viesu nams "Ozoliņi",

T: +371 26427606; GPS: 56.98180, 21.35484

15. Viesu nams "Četri vēji",

T: +371 29131329; GPS: 56.98891, 21.36121

16. Brīvdienu māja "Dambenieki",

T: +371 29475099; GPS: 56.98507, 21.39983

17. Lauku sēta "Eglāji", T: +371 26496400;

GPS: 56.99277, 21.39353

18. Brīvdienu māja "Ievkalni",

T: +371 29211119, GPS: 56.99141, 21.38489

19. Telšu laukums "Kaiķu birzs",

T: +371 28320219; GPS: 56.99482, 21.36502

Ēdināšana

1. "Rīvas krogs", T: +371 26140577; GPS: 56.97360, 21.34904

2. "Imantas", T: +371 29479335; GPS: 56.97555, 21.34446

Naktsmītnes un ēdināšanu Jūrkalnē sk. arī 7. posma lapā.

Veikali

Pāvilostā (vairāki) un Jūrkalnē, GPS: 57.00537, 21.38668.

Sabiedriskais transports

Autobusu satiksme starp Pāvilostu un Jūrkalni ~ 5 reizes dienā. Pāri Sakai var pārcelties ar kuģi. T: +371 27480131, 29448446

TŪRISMA INFORMĀCIJA

i Pāvilostas TIC, Pāvilosta, Dzintaru iela 2, GPS: 56.88817, 21.17914; www.pavilosta.lv, T: +371 63498229, 29121894



Jūrkalne – Sārnate

Vieta, kur cilvēki laivās šķērsoja Baltijas jūru





Šajā *Jūrtakas* posmā turpinās iespaidīgais Baltijas jūras stāvkrasts. Ošvalku apkaimē tas „nolaižas” lejā, pārvēršoties par stāvāku priekškāpu, ko nosedz biezi kārkļu vainagi, taču iepretim Sārnatei atkal vērojami izteikti stāvkrasti. Šeit samērā īsā gājiena posmā redzami vairāki iespaidīgi dabas skati.





PRAKTISKĀ INFORMĀCIJA

..... 14 km

 5–7 h

 Baltijas jūras stāvkrasta skatu laukums, iepretim Jūrkalnes **P**

 Sārnates pludmale

 Jūrkalne – Ošvalki – Sārnate



Smilšaini, oļaini (dažāda lieluma) un smilšaini – oļaini liedagi, vietām nelieli akmeņi



Viegla



Nelielie strauti ir pārbrienami.



Stāvkrasti veidojas (brūķ), jūrai noskalojot krastus, arī lietus ūdeņiem izskalojot to nogāzes. Te var būt noslīdeņi, nobrukumi, akmeņi nobīrumi. Nedrīkst pārvietoties pa stāvkrastiem, kur nav izveidotas kāpnes

(tās ir atrodamas pietiekami bieži) un iet tuvu klāt tiem no augšpusē un apakšpusē. Nobrukumi visbiežāk ir vētru laikā (vai pēc vētrām) un pēc lietusgāzēm, taču var būt arī citā laikā.



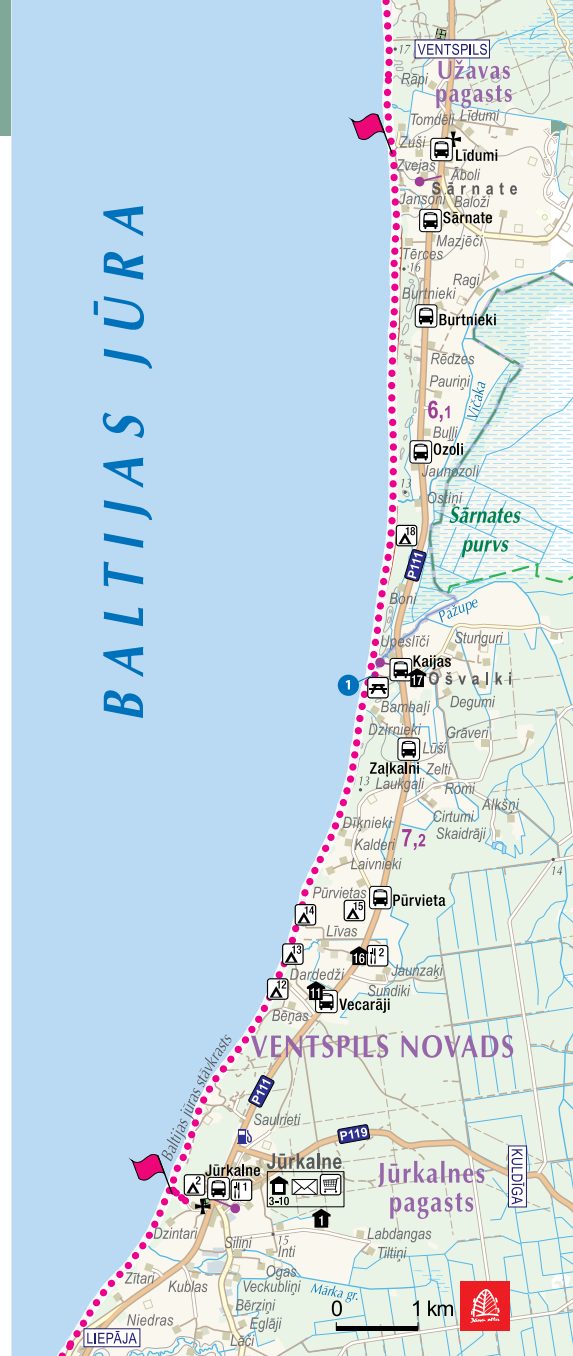
Ir jāiepērkas Jūrkalnē, jo Sārnatē nav veikalu. Vēlams nūjas atbalstam.



Spēcīgi gājēji var apvienot šo ar nākamās dienas posmu un maršrutu beigt Užavā.



BALTIJAS JŪRA



VĒRTS REDZĒT!

- 1 **Piemīņas zīme „Cerību bura”.** Projekta autors tēlnieks Ģirts Burvis piemīņas zīmi realizējis kā latviešu bēgļu piemīņas simbolizējošu cerību buru. No Sārnates, tāpat kā no daudzām citām Kurzemes piekrastes vietām, baidoties no padomju terora, vietējie iedzīvotāji devās bēgļu gaitās ar zvejnieku laivām pāri Baltijas jūrai uz Gotlandi, kas atrodas 150 km attālumā. Pieminekli pamanāmā plaīsa ir šķiršanās dramatisma, pārvaramo grūtību un sāpju simbols latviešu tautas daļai svešumā.
GPS: 57.06456, 21.41572

PAKALPOJUMI

- Naktsmītnes**
 1. Brīvdienu māja “Zalmeži”, T: +371 29930568; GPS: 57.00377, 21.40882
 2. Telšu vieta “Senči”, T: +371 28335239; GPS: 57.00749, 21.38145
 3. Viesnīca “Pilsberģu krogs”, T: +371 27436888; GPS: 57.00750, 21.38541
 4. Apartamenti “Jūrkalnes Šalkas”, T: +371 27436888; GPS: 57.00648, 21.38990
 5. Brīvdienu māja “Avoti”, T: +371 28320219; GPS: 57.00595, 21.39325
 6. Brīvdienu māja “Atvari”, T: +371 27436888; GPS: 57.00807, 21.39333
 7. Brīvdienu māja “Kāpas”, T: +371 28320219; GPS: 57.00821, 21.3942015
 8. Brīvdienu māja “Rozes”, T: +371 26138337; GPS: 57.00942, 21.3956311
 9. Brīvdienu māja “Palmas”, T: +371 26138337; GPS: 57.01063, 21.39586
 10. Brīvdienu māja “Gulbji”, T: +371 26196859; GPS: 57.02873, 21.40625

11. Kempings “Šāfliki”, T: +371 26305790, 29242134; GPS: 57.02942, 21.39887
12. Kempings “Zaķi”, T: +371 26452767; GPS: 57.03253, 21.40110
13. Kempings “Ceriņi”, T: +371 26157875; GPS: 57.03703, 21.40279
14. Telšu laukums “Nikkēs”, T: +371 29296730; GPS: 57.03831, 21.41313
15. Viesnīca „Zaķu krogs”, T: +371 26133995; GPS: 57.03305, 21.41541
16. Lauku māja “Kaijas”, T: +371 26405743; GPS: 57.06367, 21.42369
17. Telšu vieta “Irbes”, T: +371 27815962; GPS: 57.07970, 21.42176

- Ēdināšana**
 1. “Pilsberģu krogs”, T: +371 27436888; GPS: 57.007350, 21.38541
 2. “Zaķu krogs”, T: +371 26133995; GPS: 57.03305, 21.41541
- Veikali**
Jūrkalnē, GPS: 57.00537, 21.38668
- Sabiedriskais transports**
Autobusu satiksme starp Jūrkalni un Sārnati ~ 4 reizes dienā.
- Atpūtas vietas**
Atpūtas vieta pie “Cerību buras”, GPS: 57.06439, 21.41604

TŪRISMA INFORMĀCIJA

- Ventspils TIC,**
Dārzu iela 6, Ventspils,
GPS: 57.39838, 21.56953,
www.visitventspils.com,
T: +371 63622263, 29232226






Sārnate – Užava

Skaistākais Latvijas piekrastes skats





Sārnates apkaimē vēl ir redzams Baltijas jūras stāvkrasts, kas ziemeļu virzienā pamazām kļūst zemāks, un to nomaina noskalots priekškāpu valnis. Starp Venzavām un Užavas bāku gar jūras krastu ir novērojami Latvijai neparasti skati, kas atgādina smilšaini – akmeņainus tuksnešus ar nabadzīgu veģetāciju – bijušās Padomju armijas poligons. Šeit un arī aiz Užavas bākas bijušo poligonu teritorijās mūsdienās ir redzamas pelēkās kāpas. Tuvojoties Užavas ietekai, liedags kļūst aizvien plašāks un kāpu vaļņi – zemāki. No romantiskās Užavas bākas paveras skaistākais *Jūrtakas* skats.




PRAKTISKĀ INFORMĀCIJA

..... 15 km

 5–7 h

 Sārnates pludmale – 0,6 km no P 111 ceļa (Liepāja – Ventspils)

 Užavas pludmale pie Užavas ietekas jūrā, iepretim **P**

 Sārnate – Užava



Smilšaini, oļaini (dažāda lieluma) liedagi



Viegla



Pie Užavas bākas ir jāiet cauri betona viļņlaužiem, kur iestaigāta taka. Užava mazūdēns periodā ir pārbrienama. 0,3 km attālumā no ietekas ir tilts.



Stāvkrasti veidojas (brūk), jūrai noskalojot krastus un lietus ūdeņiem izskalojot to nogāzes. Te var būt noslīdeņi, nobrukumi, akmens nobirumi, tādēļ pa tiem ir aizliegta

pārvietošanās. Šim nolūkam izmantojamas kāpnes. Nobrukumi visbiežāk ir vētru laikā (vai pēc vētrām) un pēc lietusgāzēm, taču var būt arī citā laikā.



Tuvākais veikals ir Užavā.



Spēcīgi gājēji var apvienot šo ar iepriekšējās dienas posmu – “Jūrkalne – Sārnate” un sākt Jūrkalnē.

VĒRTS REDZĒT!

- 1 Užavas alus darītava.** Užavas alus darītavas vēsturi un alus darīšanas procesu var iepazīt 50 min. ekskursijā ar degustāciju. Alus darītavas veikaliņā var iegādāties alu un dažādas uzkodas.
T: +371 29219145;
GPS: 57.19783, 21.44137
- 2 Užavas bāka.** 21 m augstā, cilindriskā mūra bāka celta 1879. gadā. Tās bākuģuns iedegas divkārt ar periodu 10 sekundēs. 1930. gadā kāpa pie bākas stiprināta ar kadiķu klūgu groziem, kas pildīti ar oļiem, kā arī novietoti lieli laukakmeņi. Septiņdesmitajos gados krasts nostiprināts ar betona blūkiem.
T: +371 28341836;
GPS: 57.20907, 21.41465
- 3 Užavas luterāņu baznīca.** Latvijā vienīgā luterāņu baznīca, kurai nav torņa. Baznīcai ir četrslīpju jumts, bet divi zvani novietoti zem koka jumtiņa pie galvenās ieejas. Saglabājušies divi interesanti 1784.g. vēja rādītāji, uz kuriem ir burti PHC, kas liecina, ka tā celta pēc hercoga Pētera Bīrona pavēles.
GPS: 57.23230, 21.46119
- 4 Užavas baptistu baznīca.** Užavas baptistu draudze ir vecākā baptistu draudze Latvijā. Tā dibināta 1861.gadā, kad Užavas upē notika pirmās kristības. Baznīca celta 1888.g. T: +371 28307685;
GPS: 57.23003, 21.47143


PAKALPOJUMI


Naktsmītnes


- 1. Jauniešu mītne "Užavas pamatskola",**
T: +371 63630597, 29144077;
GPS: 57.22970, 21.45525
- 2. Viesu nams "Auseklītis",**
T: +371 29249019;
GPS: 57.22707, 21.45581

- 3. Lauku māja "Tarzeri",**
T: +371 29786852;
GPS: 57.22941, 21.44939
- 4. Brīvdienu māja "Krikši",**
T: +371 26002049, 26585602;
GPS: 57.23300, 21.44118
- 5. Brīvdienu māja "Upmalnieki",**
T: +371 26121799;
GPS: 57.23352, 21.44051
- 6. Brīvdienu māja "Ganu būda",**
T: +371 29474730;
GPS: 57.23831, 21.43466
- 7. Telšu vieta "Saliņas",**
T: +371 29462898;
GPS: 57.23993, 21.42784

 **Ēdināšana**
Nav pieejama

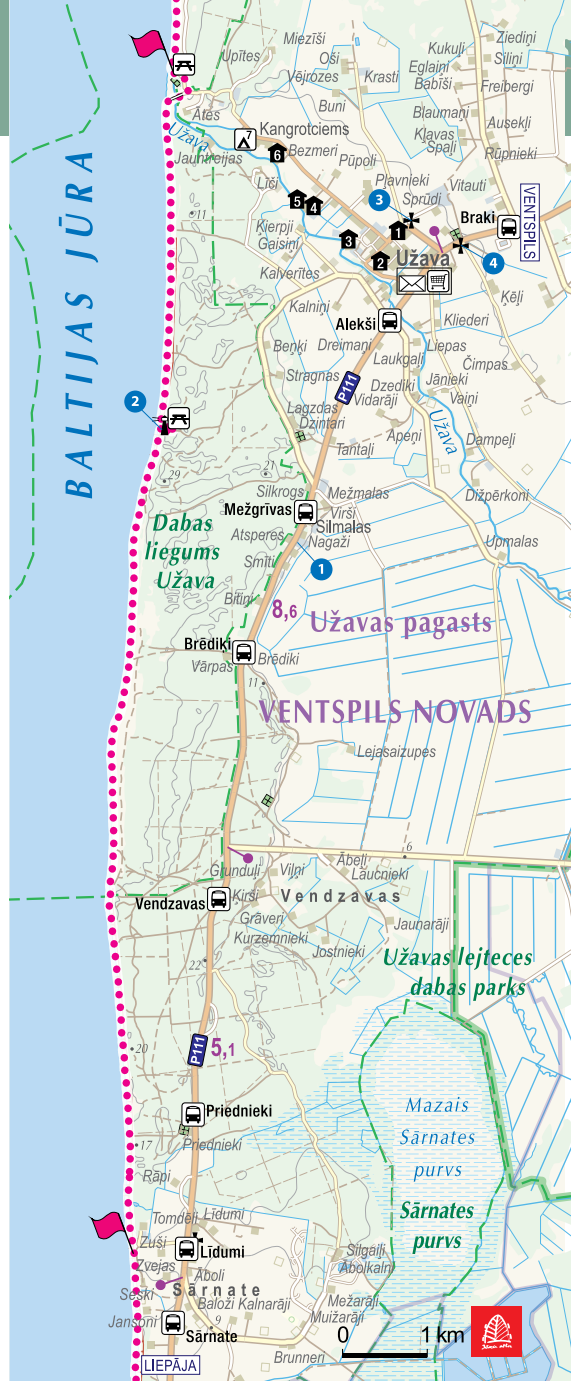
 **Veikali**
Užavā, GPS: 57.22926, 21.45514

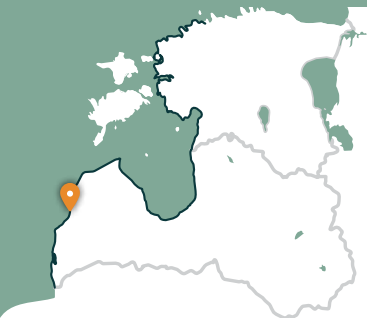
 **Sabiedriskais transports**
Autobusu satiksme starp Sārnati un Užavu ~ 4 reizes dienā.

 **Atpūtas vietas**
Pie Užavas bākas,
GPS: 57.20948, 21.41598
Užavas ieteka,
GPS: 57.24702, 21.41474

TŪRISMA INFORMĀCIJA

 **Ventspils TIC,**
Dārzu iela 6, Ventspils,
GPS: 57.39838, 21.56953,
www.visitventspils.com,
T: +371 63622263, 29232226





Užava – Ventspils

Savāc savu dzintaru kolekciju!



Šajā posmā *Jūrtakas* pirmie 6 km ir vientuļš krasta posms ar plašu liedagu un zemām priekškāpām, kuru muguras sedz sudrabotie smiltāju kāpukviešu un kāpuniedru ceri. Aiz Medoles strauta ietekas paceļas iespaidīgs stāvkrasts (~ 19 m) ar šauru, akmeņainu liedagu. Stāvkrasts ātri sarūk un no jauna paceļas divus kilometrus tālāk. Starp stāvkrastiem atrodas bijušais padomju armijas poligons. Pēdējie pieci *Jūrtakas* kilometri līdz Dienvidu molam Ventspilī ved pa plašu smilšainu liedagu, ko no sauszemes puses norobežo pelēko kāpu biotopi.



PRAKTISKĀ INFORMĀCIJA

..... 20 km

🕒 7–9 h

🚩 Užavas pludmale pie Užavas ietekas jūrā, iepretim **P**

🚩 Ventspils Dienvidu mols, iepretim **P**

📍🚶 Užava – Ventspils



Smilšaini, oļaini (no nelieliem līdz lieliem oļiem) liedagi, dažviet akmeņi. Krastmala ļoti mainās pēc vētrām – to var redzēt noskalotā liedagā, kur oļu joslas mijas ar smilšu joslām. Īsā posmā – izskaloti māli. Smilts segums var būt „mīksts” un grūti ejams.



Vidēja



Nav



Stāvkrasti, pa kuriem nedrīkst kāpt, jo var veidoties noslīdeņi un smilšu – augsnes nobrukumi.




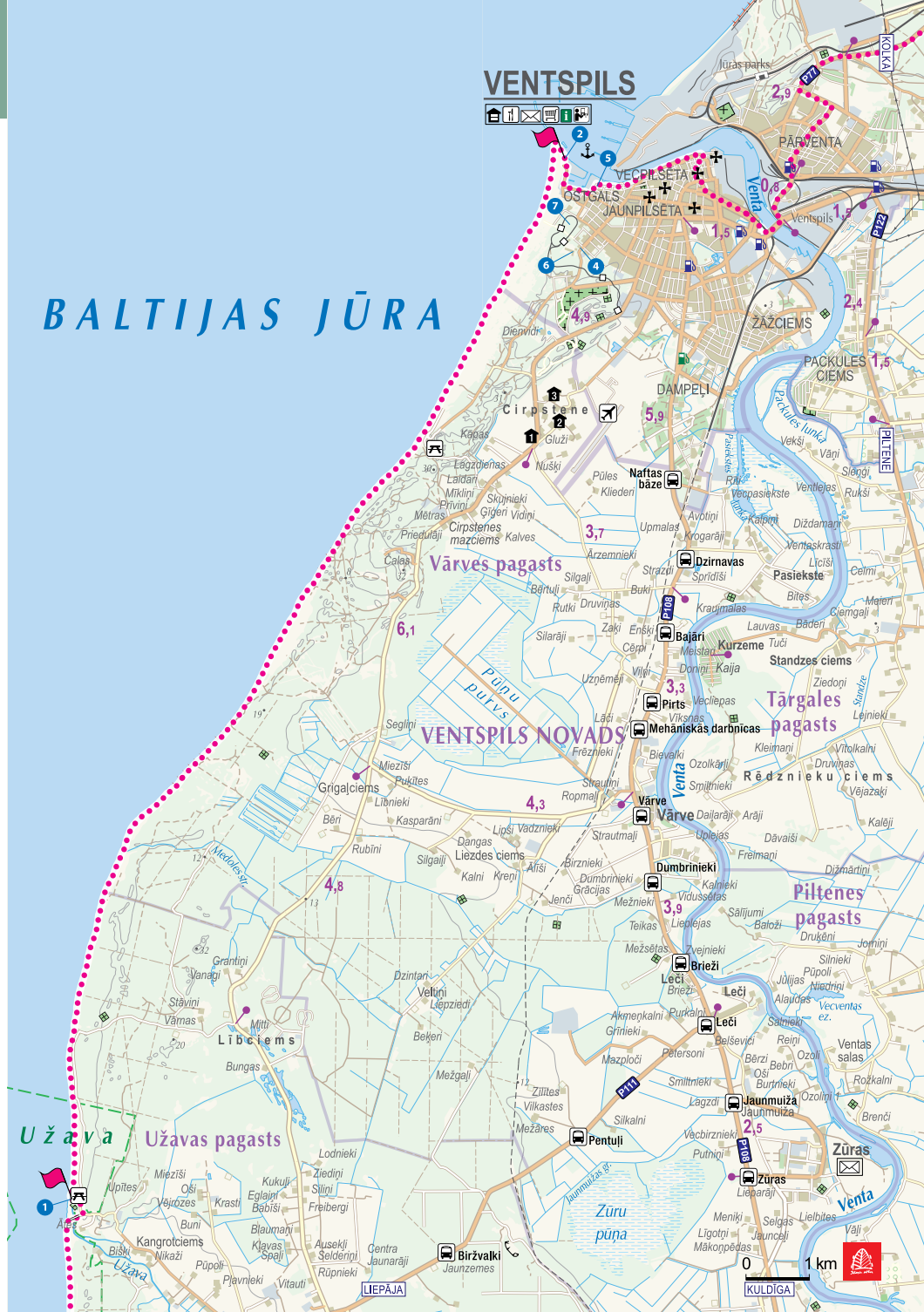
Krasta tuvumā no Užavas līdz pat Ventspilij ir neapdzīvotas vietas, kur nav nekādu pakalpojumu. Ventspils pludmales dienviddaļā ir nūdistu pludmale.



2,7 km pirms Ventspils robežas iepretim Cirpstenei līdztekus jūras krastam iet bijušais padomju militārais ceļš, ko var izmantot stipra vēja laikā.

VĒRTS REDZĒT!

- 1  **Užavas dabas liegums un pelēkā kāpa.** Plašā, oļu tuksnesim līdzīgā pelēko kāpu ainava pārsteidz katru, kas to redz pirmo reizi. Vairākus kilometrus garie un vairākus simtus metru platie oļu lauki, kuros aug smiltāja neļķe, bet ķērpji veido dzeltenu, zaļu, pelēku un melnu mežģīņu rakstus, kādi citur Latvijā nav redzami, jo Užavas apkārtnes oļu tuksneši ir vienīgā mājvieta vienpadsmit ķērpju sugām.
GPS: 57.24730, 21.41335
- 2 **Dievidu mols.** Ostas moli izbūvēti 1905. gadā pēc ostas inženiera M.Šistovska projekta. Tā ir lieliska pastaigu vieta, kur vērot saules rietu, vareno jūras viļņošanos vētras laikā, kā arī lielo kuģu ienākšanu ostā.
GPS: 57.39808, 21.53262
- 3 **Ventspils govju parāde.** Pilsētā ir sastopamas 24 dabiska lieluma no stikla šķiedras izgatavotas govīs un 3 lielās gotiņas – Govs Matrozijs, Puķu Govs un Govs Ceļotāja. Tās ir 4 m augstas un 7 m platas.
- 4 **Piejūras brīvdabas muzejs.** Apskatāma plaša jūras zvejas laivu un Baltijas valstīs lielākā enkuru kolekcija ar vairāk kā 100 eksponātiem no 17.gs. līdz pat mūsdienām. No lielākajiem enkuriem Jūrmalas parkā ir izveidota Enkuru taka, muzeja teritorijā kursē arī mazbānītis.
GPS: 57.38501, 21.53788
- 5 **Ostgals.** Savdabīga, romantiska vide ar bruģētām klusām ieliņām, pievilcīgu 19. gs. koka apbūvi un neiztrūkstošām pelargonijām logos.
GPS: 57.39392, 21.54172
- 6 **Enkuru taka.** Jūrmalas parkā no lielākajiem Piejūras brīvdabas muzeja enkuriem ir izveidota Enkuru taka. Pie ieejas parkā atrodas vislielākais enkurs, tā smagums ir 23 tonnas un augstums – 6 metri.
GPS: 57.38901, 21.53644



PAKALPOJUMI



Naktsmītnes

1. **Viesu nams "Spicīte",**
T: +371 29508200;
GPS: 57.35710, 21.52758
2. **Viesu nams "Kāpsargi",**
T: +371 22020327;
GPS: 57.35942, 21.53419
3. **Brīvdienu māja "Gatiņi",**
T: +371 26353588;
GPS: 57.36292, 21.53410

Naktsmītnes Ventspilī
www.visitventspils.com



Ēdināšana

Ēdināšanas uzņēmumi Ventspilī
www.visitventspils.com



Veikali

Užavā, GPS: 57.22926, 21.45514
un Ventspilī.



Sabiedriskais transports

Autobusu satiksme starp Užavu un Ventspili (~ 4 reizes dienā).



Atpūtas vietas

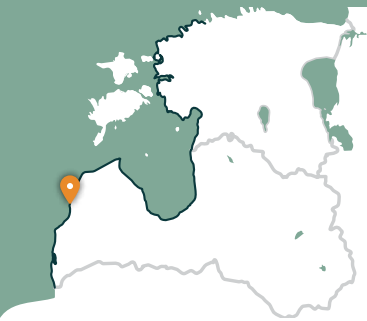
Atpūtas vieta, GPS: 57.35520, 21.50033

TŪRISMA INFORMĀCIJA



Ventspils TIC, Dārzu iela 6, Ventspils,
GPS: 57.39838, 21.56953,
www.visitventspils.com,
T: +371 63622263, 29232226





Ventspils – Staldzene

Cauri Ventspilij




Maršruts ved cauri Ventspilij un tās apkārtnes mežiem. *Jūrtaka* no Dienvidu mola izlīkumo cauri vēsturiskajam Ostgalam un Vecpilsētai, šķērso Ventu un tālāk cauri Pārventai pa gājēju – velociņu turpinās Staldzenes virzienā, kur, apmetusi loku ap Ventspils ostu, atkal atgriežas jūras krastā. Ir vērts paņemt vienu „brīvdienu” un iepazīt pilsētas interesantākās vietas, kā arī apmeklēt Piejūras brīvdabas muzeju.





PRAKTISKĀ INFORMĀCIJA

..... 15 km

 5–7 h

 Ventspils Dienvidu mols, iepretim **P**

 Staldzenes **P**, iepretim pludmalei

 Dienvidu mols – Ostgals – Ventspils Vecpilsēta – Sarkanmuižas lauki – Ventas tilts – Pārventa – Talsu iela – Bangu iela – Staldzene



Asfalts (gājēju, gājēju – velociņi), bruģis



Viegla



Nav



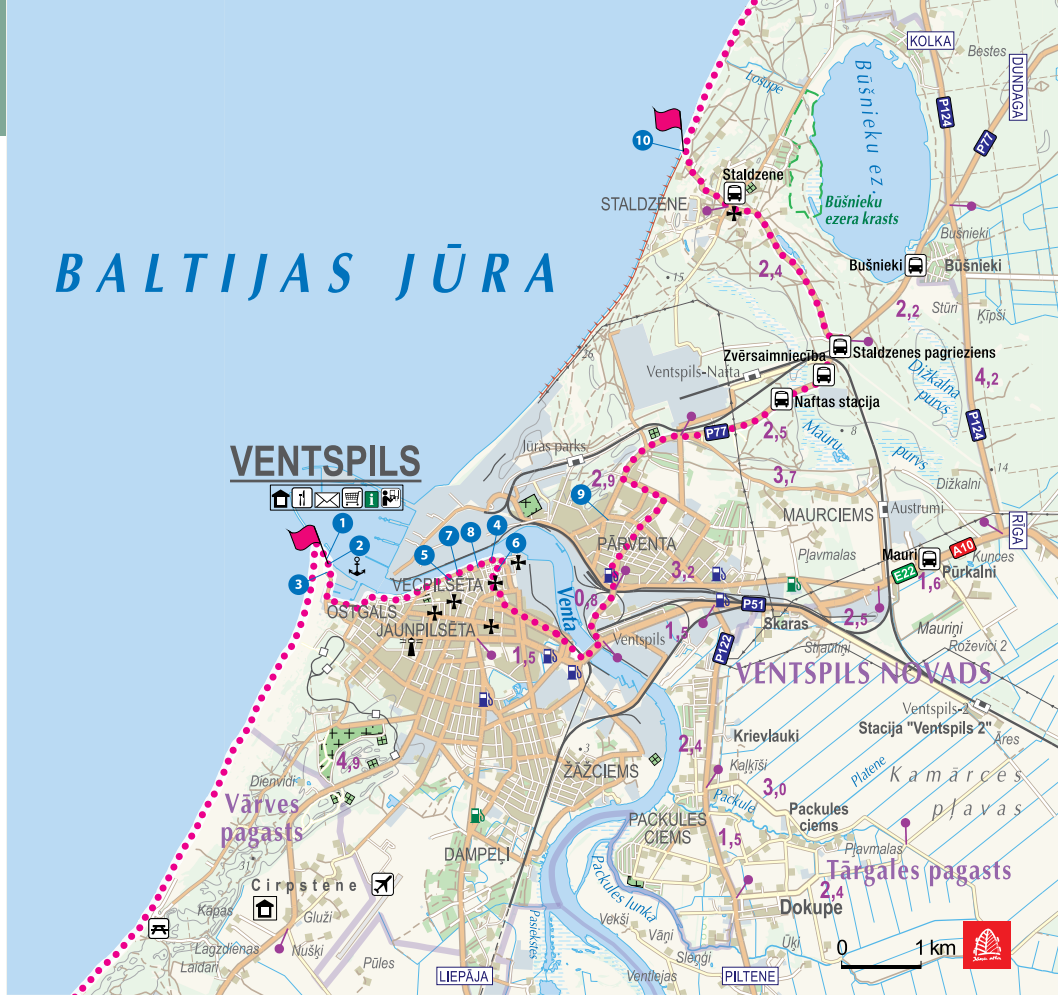
Stāvkrasts pie Staldzenes, pa kuru nedrīkst kāpt, jo var veidoties noslīdeņi un smilšu – augsnes nobrukumi. Bangu ielai vietām nav gājēju ietves, tādēļ sezonas laikā, kad ir liela automašīnu kustība, ieteicams izvēlēties alternatīvo ceļu (sk. tālāk).



Pirms Staldzenes uz jūras krastu var iziet ātrāk: no Talsu ielas ir jānogriežas pa Veco Staldzenes ceļu un tad gar Ventspils Naftas termināļa sētu jāiet 1,7 km līdz jūras krastam – Pārventas pludmalei.



BALTIJAS JŪRA



VĒRTS REDZĒT!


- 1 Zvejas kuģis "Azova" un "Grots".
GPS: 57.39761, 21.53319
- 2 Lielo ķēžu krēsls.
GPS: 57.39722, 21.53368
- 3 Skatu tornis.
GPS: 57.39662, 21.53297
- 4 Ostas ielas promenāde.
GPS: 57.39847, 21.56707
- 5 Livonijas ordeņa pils. Livonijas ordeņa pils no citiem viduslaiku cietokšņiem atšķiras ar savu interjeru, kur modernais muzeja eksponātu stendu noformējums harmonē ar vēsturisko vidi. Tajā izveidots Ventspils muzejs, kas atzīts par vienu no modernākajiem Baltijā.
T: +371 63622031;
GPS: 57.39614, 21.55875
- 6 Ventspils tirgus laukums. Kā centrālais rekonstruētā tirgus laukuma objekts uzstādīts zvanu tornis ar pulksteni. Pulksteni apvienota laika un skaņu saspēle, izvietojot pulksteni un zvanu rindas. Zvanu torņa ēkā atrodas atraktīvs elements – lieli skaitāmie kauliņi, kā arī tēlnieka Ģleba Panteļejeva veidota svaru, tilpumu un mēru ekspozīcija.
GPS: 57.39758, 21.56850
- 7 Piemineklis Latvijas jūrniecības pamatlīcējam Krišjānim Valdemāram.
GPS: 57.39698, 21.56025
- 8 Strūklaka "Kuģu vērotājs".
GPS: 57.39769, 21.56441
- 9 Strūklaka "Kāpu priede".
GPS: 57.40389, 21.59078
- 10 Staldzenes stāvkrasts. Aptuveni 400 m garš stāvkrasts, kura augstums dažādās vietās ir 4 – 8 m.
GPS: 57.44539, 21.60438

PAKALPOJUMI

 **Naktsmītnes**
Ventspilī www.visitventspils.com

 **Ēdināšana**
Ēdināšanas uzņēmumi
www.visitventspils.com

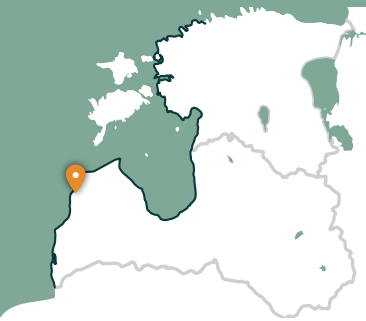
 **Veikali**
Ventspilī

 **Sabiedriskais transports**
Autobusu satiksme starp Ventspili un Staldzeni vidēji 1x stundā.
www.ventspilsreiss.lv

TŪRISMA INFORMĀCIJA

 **Ventspils TIC,**
Dārzu iela 6, Ventspils,
GPS: 57.39838, 21.56953,
www.visitventspils.com,
T: +371 63622263, 29232226





Staldzene – Oviši (Paņikmō)

Galamērķis – Ovišrags. Lībiešu krasts (Līvōd Rānda)



Jau nokāpjot Staldzenes pludmalē, redzams dažus metrus augsts, vietām klajš stāvkrasts, kas pamazām kļūst aizvien augstāks (maksimālais punkts – Kokkalns, 29 m). 3 – 4 km ZA no Staldzenes izveidojies šaurs liedaga posms ar stāvkrastu, ko stipra vēja laikā apskalo viļņi. Aiz Liepenes noskalotais jūras krasts pamazām kļūst zemāks un aiz Jaunupes līdz pat Ovišragam izveidojušies plaši liedagi, kas visliekāko platumu sasniedz Ovišraga galā. No Ovišu bākas paveras lielisks skats pāri koku galotnēm.



PRAKTISKĀ INFORMĀCIJA

..... 17 km

🕒 6–8 h

🚩 Staldzenes **P**,
iepretim pludmalei

🚩 Ovišu centra **P**,
0,5 km no pludmales

📍 Staldzene – Liepene –
Jaunupe – Oviši



Smilšaini un oļaini liedagi. Pa oļiem ir jāiet tad, kad jūra ir „pacēlusies” – lielu viļņu laikā. Bezvēja laikā parādās smilšainas pludmales. Krastmala ļoti mainās pēc vētrām, var būt „mīksti” saskalota smiltis. Pie stāvkrastiem – izskaloti māli.



Vidēja



Jaunupe mazūdzens periodā ir pārbrienama.



Stāvkrasti, pa kuriem nedrīkst kāpt un iet tuvu to apakšpusei vētras un lietus laikā, jo var veidoties noslīdeņi un smilšu – augsnes nobrukumi. 3 – 4 km ZA no Staldzenes ir izveidojies

šauris liedaga posms ar stāvkrastu, ko stipra ZR, R, DR vēja laikā (+– 10 m/s un vairāk) apskalo viļņi. Šajā situācijā ir jāizvēlas doties pa Staldzenes ielu Liepenes virzienā, kur tā pārtop par meža ceļu un pēc ~ 3,5 km sasniedz Liepeni. Liepenē ceļš iziet pie jūras.



No Staldzenes līdz Ovišiem nav veikalu (un ēdināšanas vietu). Iepriekšējais veikals ir Ventspilī (Pārventā), nākamais – tikai Mazirbē vienīgā kafejnīca posmā līdz Kolkai kempingā “Miķeļbāka”. (> 60 km, pārtika jāsaņem trīs ar pusī dienu gājumam).



Jaunupi un Ovišus savieno meža ceļi un takas.



3

VĒRTS REDZĒT!

- 1 Oviši. Latvijas brīvvalsts laikā Ovišos bijusi 51 sēta, mūsdienās palikušas 10. Dažās vēl saglabājušās senlaicīgas būves un īpatnēja žogu sistēma. GPS: 57.57085, 21.72471
- 2 Austras koks Ovišos. Tā augstums ir 6,5, metri, platums – 5 metri. Austras koks ir uzstādīts tā, lai tajā varētu atstaroties Jāņu rīta saullēkts. GPS: 57.56744, 21.71665
- 3 Ovišu bāka. Ovišu bāka ir uzskatāma par pirmo vecāko saglabājušos navigācijas būvi Latvijā (1814.g). Akmens mūra torņa diametrs ir 11,5 m un augstums ir 37 m. No bākas paveras skats uz jaunāko bāku Latvijā – Irbes bāku jurā un Latvijas augstāko bāku Miķeļtorņī. T: +371 26264616; GPS: 57.56872, 21.71592

PAKALPOJUMI

Naktsmītnes

- 1. Kempings "Videnieki", T: +371 29262139; GPS: 57.48716, 21.64973
- 2. Kempings "Liepene", T: +371 29130012; GPS: 57.48942, 21.64773
- 3. Brīvdienu māja "Vējciems", T: +371 29225912, 26180479; GPS: 57.49158, 21.64756
- 4. Telšu vieta "Ovišu bāka", T: +371 26264616; GPS: 57.56877, 21.71594
- 5. Kempings "Jēni", T: +371 26382706; GPS: 57.57030, 21.71637
- 6. Brīvdienu māja "Kadiķi", T: +371 26163236, 29420236; GPS: 57.57011, 21.71707



Ēdināšana

Ēdināšanas uzņēmumu šajā posmā nav.



Veikali

Veikalu šajā posmā nav.



Sabiedriskais transports

Autobusu satiksme starp Ventspili un Staldzeni vidēji 1x stundā. www.ventspilsreiss.lv.

TŪRISMA INFORMĀCIJA



Ventspils TIC, Dārzu iela 6, Ventspils, GPS: 57.39838, 21.56953, www.visitventspils.com, T: +371 63622263, 29232226





Oviši (Paņikmō) – Miķeļtornis (Pizā)

Starp Ovišu bāku un Miķeļbāku
Lībiešu krasts (Līvōd Rānda)



Jūrtaka ved cauri Ovišu dabas liegumam, kur raksturīgu krasta ainavu veido plaši, smilšaini liedagi un kāpas. Šejienes liedagā dabas materiāli – oļi un smiltis – veido lielas, dabiskas mozaīkas. Lūžņā interesi piesaista dažādu laiku militārā mantojuma objekti, bet pie Lūžupes grīvas ir jāievēro sezonālais liegums ligzdojošo putnu aizsardzībai: 01.04. – 15.07. šeit uzturēties aizliegts. Vieta ir jāapiet, sekojot *Jūrtakas* marķējuma norādēm. Maršruta galapunkts – Miķeļbāka – ir redzama jau iztālēm.





PRAKTISKĀ INFORMĀCIJA

..... 18 km

 6–8 h

 Ovišu bāka

 Miķeļtorņa centrs pie luterāņu baznīcas

 Oviši – Lūžņa – Miķeļtornis



Galvenokārt plaši, smilšaini liedagi, ar nelieliem oļu piejaukumiem



Viegla



Mazi strauti (valki), kas mazūdzens periodā ir pārbrienami.



Bijusī padomju militārā bāze Lūžņā.

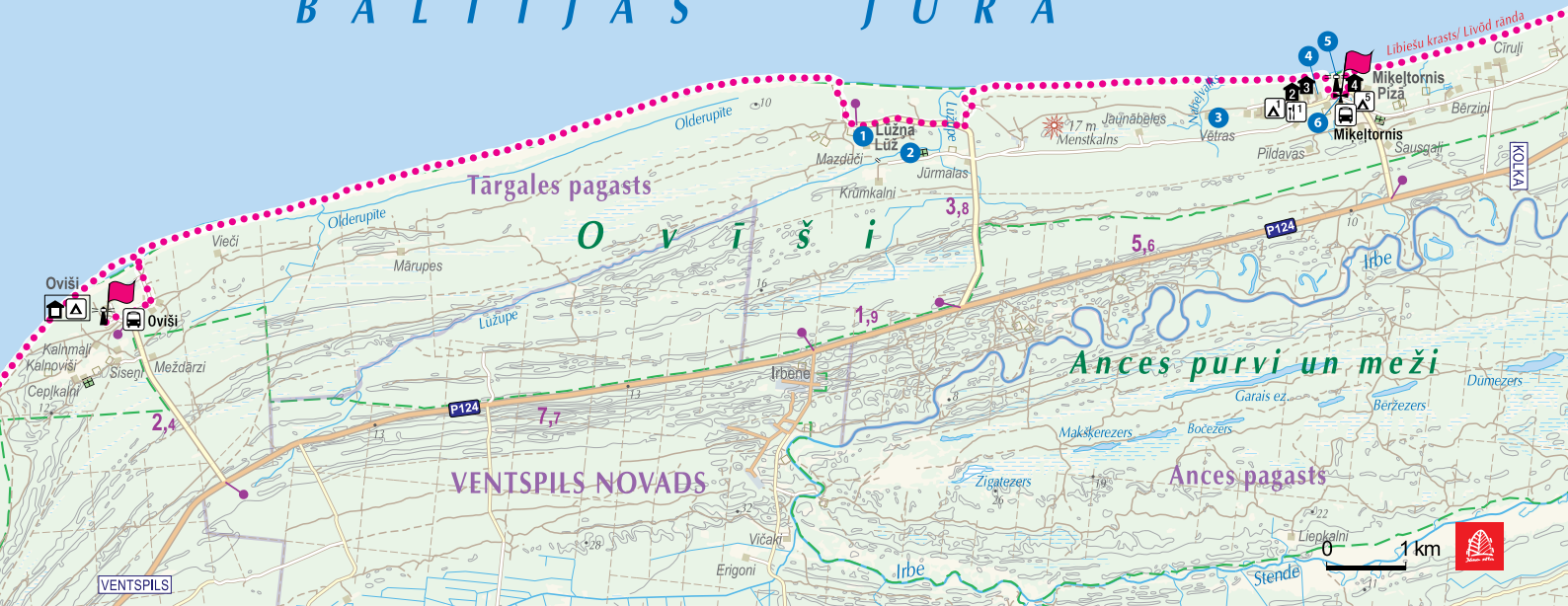


Lūžņas (Lūžupe) grīva iepretim Lūžņas ciemam ir sezonas liegums. Laikā no 01.04. – 15.07. ir aizliegta uzturēšanās

tā teritorijā. *Jūrtaka* šeit nogriežas uz Lūžņas ciemu. Ir jāiziet tam cauri un vietā, kur grants ceļš nogriežas uz dienvidiem (uz P124 autoceļu), ir jāpagriežas pa kreisi un cauri bijušai militārajai bāzei jādodas atpakaļ uz pludmali (sekojiet *Jūrtakas* marķējumam) Miķeļtorņa virzienā. No Ventspils (Pārventas) līdz Mazirbei nav pārtikas veikalu.



Lūžņu un Miķeļtorni 4,5 km garumā savieno mazi meža ceļi, kurus var izmantot stipra vēja laikā.



VĒRTS REDZĒT!

- 1 **Lūžņa.** Lūžņa ir vairākus kilometrus garš ciems apbūvēts Lūžņas upei. 1937.g. tur bijušas 36 mājas un 2 laivu piestātnes. Šodien saglabājušās tikai sešas mājas. Padomju okupācijas gados Lūžņas apkārtnē atradās padomju armijas militārā bāze, kuras būvju paliekas vēl saskatāmas šodien.
GPS: 57.59357, 21.87273
- 2 **Lūžņu kapi.** Te apglabāta pēdējā lībiešu valodas rietumu dialekta pratēja Lizete Švanenberga (1902. – 1987.).
GPS: 57.59084, 21.88759
- 3 **Nabeļkalns.** Zināms arī kā robežkalns. Tas ir valsts aizsargājams arheoloģiskais piemineklis, atrodas starp diviem novadiem. Gar kalnu tek Vecnābeles upe, saukta arī par Lūžupi vai Nabeļupi. Kalns atrodas ~0,3 km attālumā uz DR no "Vētru" mājām.
GPS: 57.59643, 21.94717
- 4 **Miķeļtornis.** Tagadējo nosaukumu (agrāk *Pize*, lībiski *Pizā*, kas latviski nozīmē kārklu vica) ciems ieguva no ķeizara laikos uzceltās bākas, kuru nosauca par *Mihailovskij majak*, vecā ķeizara Aleksandra II brāļadēla vārdā. Šobrīd ciemā apdzīvotas vien 8 mājas.
GPS: 57.59906, 21.97488

- 5 **Miķeļbāka.** Miķeļtornis jeb Miķeļbāka ir augstākā bāka Baltijā, tās augstums – 62 m. Bāka apskatāma tikai no attāluma.
GPS: 57.59975, 21.97445
- 6 **Miķeļtorņa luterāņu baznīca.** Miķeļtorņa (Pizes) baznīca uzcelta no sarkanajiem ķieģeļiem 1883.g. vecās luterāņu gulbūves celtnes vietā. Iekšējā apdarē redzami seni ornamentī. 1963.–1989.g. draudze nedarbojās un ēkā bija pionieru nometnes klubs. Baznīca apskatei pieejama tikai pirms un pēc dievkalpojumiem, kas notiek lielākajos svētkos.
GPS: 57.59892, 21.97543

PAKALPOJUMI



Naktsmītnes

1. **Kempings "Miķeļbāka",**
T: +371 27884438;
GPS: 57.59724, 21.96463
2. **Viesu nams "Prinči",** T: +371 29333854;
GPS: 57.59840, 21.96635
3. **Viesu nams "Pizā",** T: +371 23308622;
GPS: 57.59972, 21.96863
4. **Brīvdienu māja "Tālriti",**
T: +371 29272226;
GPS: 57.59935, 21.97681
5. **Telšu vieta "Lību ligzda",**
T: +371 26131413;
GPS: 57.59894, 21.97820



Ēdināšana

1. **"Miķeļbāka",** T: +371 29469614;
GPS: 57.59734, 21.96565



Veikali

Šajā posmā veikalu nav.



Sabiedriskais transports

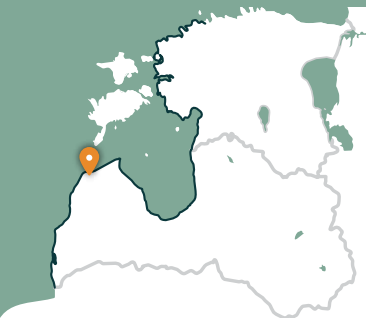
Nekursē

TŪRISMA INFORMĀCIJA



Ventspils TIC, Dārzu iela 6, Ventspils,
GPS: 57.39838, 21.56953,
www.visitventspils.com,
T: +371 63622263, 29232226





Miķeļtornis (Pizā) – Sīkrags (Sīkrōg)

Galamērķis – Slīteres nacionālais parks
 Lībiešu krasts (Līvōd Rānda)




No Miķeļtorņa līdz pat pagriezienam uz Irbes trošu tiltu (plānots 2019. gadā), skatam paveras plašs liedags ar zemām un skrajām priekškāpām. ~ 4,5 km garumā maršruts ved apkārt Irbes grīvai – sezonālam dabas liegumam, kas veidots ligzdojošo putnu aizsardzībai, un kur uzturēšanās aizliegta 01.04. – 15.07. Jūrtaka apkārtceļā ved pa skaistu priežu mežu ar augstām kāpām, kuru nogāzes ir bagātas ar sēnēm un ogām. Aiz Irbes ietekas līdz pat Sīkragam stiepjas plašs, smilšains liedags, ko ~ 1 km pirms Sīkraga šķērso Ķikana strauts – Slīteres nacionālā parka robeža.





PRAKTISKĀ INFORMĀCIJA

..... 19 km

 6–8 h

 Miķeļtorņa centrs pie luterāņu baznīcas

 Sīkraga **P**, iepretim pludmalei

 Miķeļtornis – Lielirbe – Jaunciems – Sīkrags



Smilšaini liedagi, meža ceļi (dažviet ir dena smilts)



Viegla



Ķikans – strauts, kuram mazūdēns periodā var pārbrist pāri. Palu laikā var izmantot tiltu, kas ir 0,5 km attālumā no jūras.



Nav

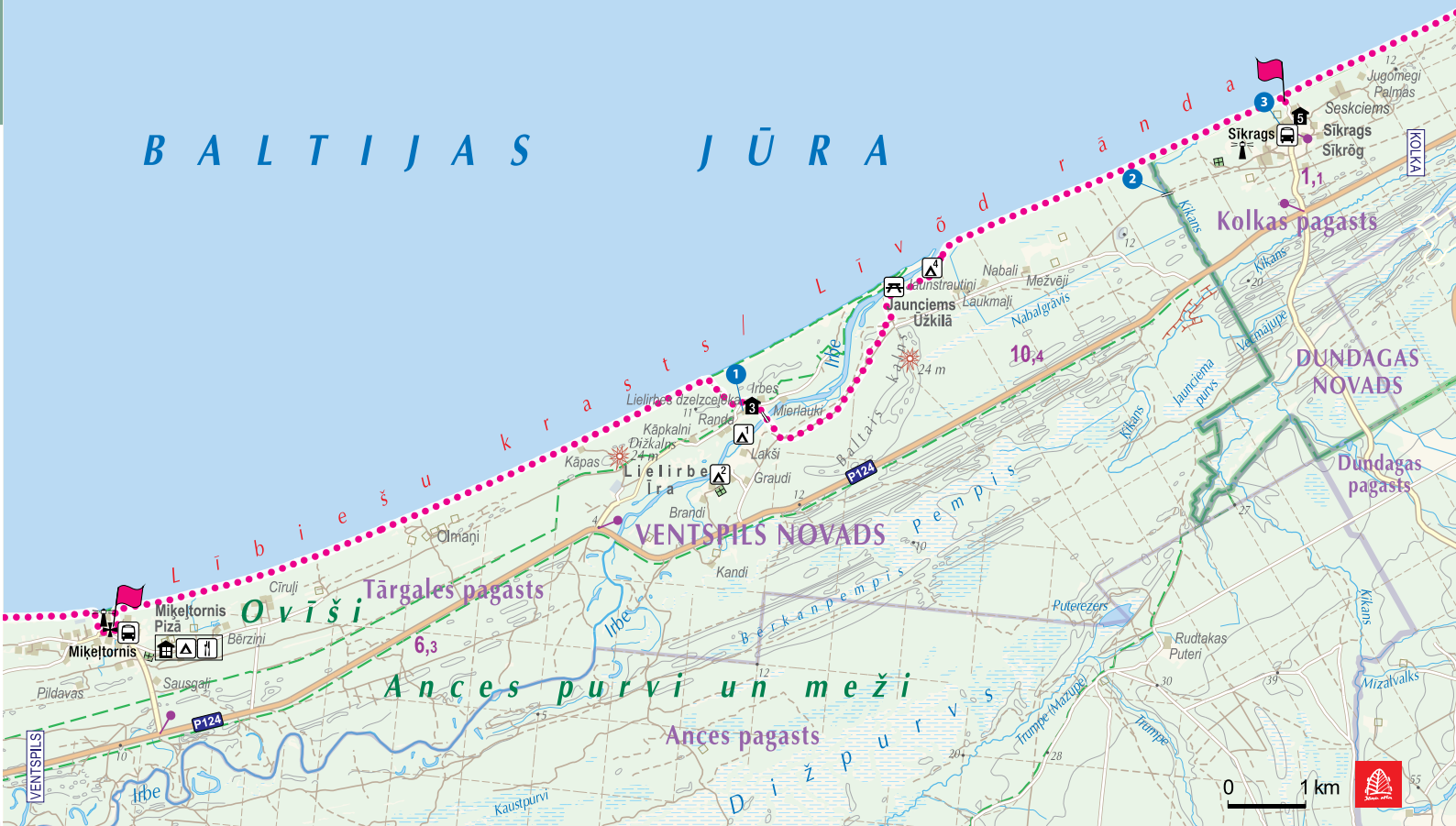


Irbes grīva (rajons ap ieteku jūrā) ir sezonas liegums. Laikā

no 01.04. – 15.07. ir aizliegta uzturēšanās tā teritorijā. No Ventspils (Pārventas) līdz Mazirbei nav pārtikas veikalu. Jaunu tiltu pāri Irbes upei ir plānots uzcelt 2019. gadā. Esošais tilts atrodas avārijas stāvoklī un nav izmantojams.



Starp Miķeļtorni un Irbes upi, Lielirbi un Sīkragu cauri mežam līdztekus jūras krastam stiepjas vientuļš ceļš – bijusī Mazirbes – Ventspils šaursliežu dzelzceļa līnijas vieta. To var izmantot sliktos laika apstākļos.



VĒRTS REDZĒT!

- 1 Lielirbe.** Ciems izvietojies abos Irbes (Dižirve, Īra) upes krastos («jūrspuse» un «zemspuse») ~ 6 km garumā pie tās ietekas jūrā. 1939.g. ciemā bija ap 300 iedzīvotāju un vairāk kā 70 māju. Ciemam cauri brauca mazbānītis, kas nodrošināja satiksmi ar apriņķa centru Ventspili, Dundagu un Stendi, un tālāk ar Rīgu. Irbes grīvā atradusies seno lībiešu jūras braucēju osta. Šodien tik klusā jūrmala ar 10 mājām 19.gs. beigās bijusi aktīvs kokmateriālu tirdzniecības un transporta centrs.
GPS: 57.62664, 22.11036
- 2 Gājēju tilts pār Ķīkanu.** Gājēju tilts šķērso Ķīkanu vietā, kur savulaik gāja šaursliežu dzelzceļa līnija Ventspils – Mazirbe – Stende jeb kā vietējie saka – mazbānīša stiga. Dzelzceļš kalpoja līdz pat 1963. gadam. Ar velosipēdu vai kājām pa stigu un zemes ceļu var nokļūt līdz pat tiltam pār Irbes upi uz Ventspils – Kolkas ceļa.
GPS: 57.65303, 22.20040
- 3 Sīkrags.** Viena no vecākajām lībiešu apmetnēm, kas dokumentos kā ciems minēts jau 1387.gadā. 17.gs. Sīkragā izveidota viena no nozīmīgākajām sīkstām Ziemeļkurzemes piekrastē. Gadsimta beigās ciemā bijušas lielas preču noliktavas, kurās 1690. gadā glabājušies 12000 pūru rudzu. Bijusi arī "viesnīca" jūrniekiem. 20.gs. sākumā ciema apbūve sablīvējās, jo dažādās vietās tika uzceltas zvejnieku mazistabas un jaunsaimniecības.
GPS: 57.66078, 22.22574

PAKALPOJUMI



Naktsmītnes

- 1. Kempings "Kērikši",** T: +371 29563902;
GPS: 57.62449, 22.11135
- 2. Telšu vieta "Vecalkšņi",**
T: +371 26405065;
GPS: 57.61887, 22.10508
- 3. Viesu nams "Dzelzceļa ēka",**
T: +371 27474822, 26759430;
GPS: 57.62665, 22.11056
- 4. Telšu vieta "Irbes ieteka",**
GPS: 57.64422, 22.114989;
GPS: 57.64114, 22.14279
- 5. Lauku māja "Jaunklāvi",**
T: +371 29469614;
GPS: 57.66170, 22.22832



Ēdināšana

- 1. "Mikēlbāka",** T: +371 29469614;
GPS: 57.59734, 21.96567



Veikali

Šajā posmā veikalu nav.



Sabiedriskais transports

Nekursē



Atpūtas vietas

Irbes ieteka, GPS: 57.64114, 22.14279

TŪRISMA INFORMĀCIJA



Ventspils TIC,

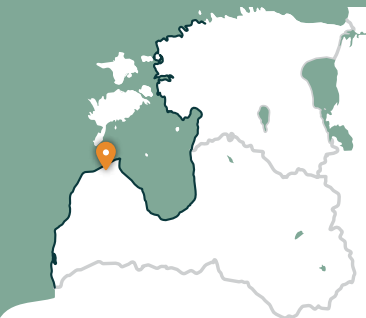
Dārzu iela 6, Ventspils,
GPS: 57.39838, 21.56953,
www.visitventspils.com,
T: +371 63622263, 29232226



Dundagas novada TIC,

Pils iela 14, Dundaga,
GPS: 57.51061, 22.35566,
www.visit.dundaga.lv,
T: +371 29444395, 63232293





Sīkrags (Sīkrōg) – Saunags (Sānag)

Lībiešu krasts (Līvõd Rānda)






No Sīkraga līdz pat Mazirbes pludmalei plešas smilšains liedags, kuru šķērso Mazirbes upīte. *Jūrtaka* izved līdz Mazirbes centram, kur apskatāms Lībiešu Tautas nams. Tālāk pa maziem meža un lauku ceļiem, gar bijušo Mazirbes jūrskolu, tā izlokās cauri mazajiem lībiešu piekrastes ciemiem – Košragam, Pitragam un sasniedz Saunagu. Lībiešu krasts ir vienīgā vieta, kur iepazīstams lībiešu – vienas no pasaulē mazākajām tautām – kultūrvēstures mantojums. Norādes zīmes šeit ir latviešu un lībiešu valodās.





PRAKTISKĀ INFORMĀCIJA

..... 16 km

 5–7 h

 Sīkragā ,
iepretim pludmalei

 Saunaga centrs

 Sīkrags – Mazirbe – Košrags –
Pitragas – Saunags



Smilšaini liedagi, meža ceļi
un ceļi ar grants segumu.
Mazirbē – asfalts.



Viegla



Mazirbes upīte mazūdēns
periodā ir pārbrienama
(~ 0,5 km attālumā no jūras –
tilts).



Nav



Mazirbē ir vienīgais veikals
posmā no Ventspils līdz
Kolkasragam. Maršruts iet
cauri Slīteres nacionālajam
parkam.



Posmu starp Mazirbi un
Saunagu var veikt arī pa
pludmali. Spēcīgi gājēji var
vienā dienā apvienot šo ar
nākamās dienas posmu un
beigt Kolkasragā.



VĒRTS REDZĒT!

- 1** **Mazirbe.** 20.gs. sākumā un vidū Mazirbe bija lībiešu zvejniekiems un kuģniecības centrs, lielākā lībiešu apdzīvotā vieta Kurzemes jūrmalā. Arī šobrīd dzīvība ciemā nav izsīkususi.
GPS: 57.68295, 22.31733
- 2** **Zvejnieku laivu kapsēta Mazirbē.** Padomju režīms aizliedza vietējiem iedzīvotājiem iet jūrā, līdz ar to samazinājās iedzīvotāju skaits un vecās laivas vairs netika lietotas.
GPS: 57.69014, 22.31978
- 3** **Sadzīves priekšmetu kolekcija Mazirbes "Stūrīšos-Brankos".** Apskatāma arī izstāde "Lībiešu tambors" (tamborēti rokdarbi). T: +371 29469165, GPS: 57.68345, 22.31685
- 4** **Lībiešu tautas nams,** T: +371 28603233, **Etnogrāfiskā istaba 2.stāvā,** T: +371 29463028, GPS: 57.68363, 22.31784
- 5** **27 dažādi seno žogu veidi "Pie Andra Pitragā".** T: +371 26493087; GPS: 57.70172, 22.38596
- 6** **Košrags.** Tiek uzskatīts par jaunāko lībiešu jūrmalas ciemu (17.gs.). "Anduļi" ir Košraga vecākā sēta. Šodien Košragā ir 13 mājas, tomēr pastāvīgi tiek apdzīvotas tikai dažas. GPS: 57.69787, 22.36071
- 7** **Pitrags.** Pitraga jūrmalā redzamas mola paliekas. Mols būvēts 1938. gadā jūras mēslu savākšanai un jūrmalnieku liesās zemes uzlabošanai. Pitraga sēkļos guļ daudz nogrimušu kuģu, bet jūras krastā pēc vētrām var atrast senu kuģu paliekas. GPS: 57.70386, 22.3876036

- 8** **Saunags.** Pastāvīgi apdzīvotas aptuveni 6 Saunaga sētas, vasarā ierodas vasarnieki, tad apdzīvotas ~ 28 Saunaga sētas.
GPS: 57.72090, 22.44356

PAKALPOJUMI



Naktsmītnes

- 1. Brīvdienu māja "Upeskalni",** T: +371 29259510, 26464483; GPS: 57.68083, 22.30647
- 2. Brīvdienu māja "Vecvalgani",** T: +371 26159870; GPS: 57.68582, 22.31583
- 3. Brīvdienu māja "Stūrīši - Branki",** T: +371 29469165; GPS: 57.68390 22.31510
- 4. Brīvdienu māja "Kastūgi",** T: +371 22423294; GPS: 57.68459, 22.31469
- 5. Kempings "Jūrmalnieki",** T: +371 22334904; GPS: 57.68295, 22.31670
- 6. Brīvdienu māja "Mazirbes - Dzelmes",** T: +371 20139070; GPS: 57.68992, 22.33104
- 7. Kempings "Kalēji",** T: +371 28829474, 29213412; GPS: 57.68194, 22.31873
- 8. Lauku māja "Jauntilmači",** T: +371 29412974; GPS: 57.69864, 22.35957
- 9. Kempings "Place to relax Liblabi",** T: +371 29212610; GPS: 57.69725, 22.35301
- 10. Kempings "Pītagi",** T: +371 29372728; GPS: 57.69540, 22.36213

- 11. Kempings "Pie Andra Pitagā",** T: +371 26493087; GPS: 57.70172, 22.38596

- 12. Brīvdienu māja "Alpi",** T: +371 22066233; GPS: 57.70540, 22.39132



Ēdināšana

- 1. Vasaras kafējcafe "Dižjūra",** T: +371 28658791; GPS: 57.68364, 232.31783
- 2. Lībiešu ēdieni "Stūrīši - Branki",** tikai iepriekš pasūtīt, T: +371 29469165, GPS: 57.68390 22.31510



Veikali

Mazirbē, GPS: 57.68299, 22.31722



Sabiedriskais transports

Posmā Sīkrags - Saunags nekursē. Posmā Mazirbe - Saunags kursē 2x dienā.



Atpūtas vietas

Pie Mazirbes veikala, GPS: 57.68309, 22.31723
Košraga centrā pie pastkastītēm, GPS: 57.69738, 22.36092

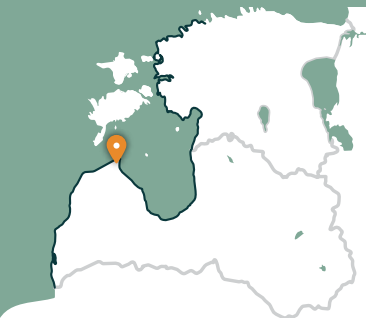
TŪRISMA INFORMĀCIJA



Kolkasraga apmeklētāju un informācijas centrs, Kolkasrags, Kolka, GPS: 57.75650, 22.59991, www.kolkasrags.lv, T: +371 29149105



Dundagas novada TIC, Pils iela 14, Dundaga, GPS: 57.51061, 22.35566, www.visit.dundaga.lv, T: +371 63232293, 29444395



Saunags (Sānag) – Kolka (Kūolka)

Eiropas sirds – Kolkasrags
Lībiešu krasts (Līvōd Rānda)



No Saunaga pa maziem lauku un meža ceļiem *Jūrtaka* izlokās līdz Vaidei, kur tā atkal atgriežas jūras krastā. Līdz Kolkasragam aizstiepjas plaši, smilšaini liedagi, kas pāriet zemās, skrajās priekškāpās, aiz kurām atkal seko mežainas piejūras kāpas. Aptuveni 2 km garumā – noskalotas kāpas, aiz kurām paceļas Dumbkalni. Kolkasrags – robežšķirtne starp Dižjūru un Mazjūru – ir viena no Baltijas piekrastes populārākajām putnu vērošanas vietām.



PRAKTISKĀ INFORMĀCIJA

..... 13 km

🕒 5–7 h

🚩 Saunaga centrs

🚩 Kolkasrags, iepretim Kolkasraga apmeklētāju un informācijas centram **P**

📍 Saunags–Vaide–Kolkasrags



Ceļi ar grants segumu, smilšains liedags



Viegla



Vecročupe mazūdēns periodā ir pārbrienama.




Nav



Maršruts iet cauri Slīteres Nacionālajam parkam.



Saunaga–Vaides posmu var veikt arī pa pludmali. No Vaides līdz Kolkai var aiziet pa meža ceļu (marķēts ar dzeltenu krāsu uz kokiem vai velomarķējumu nr.558). Pieredzējuši gājēji vienā dienā var apvienot šo ar iepriekšējās dienas posmu un sākt Sīkragā.



VĒRTS REDZĒT!

- 1 **Ragu kolekcija Vaidē.** Vairāk nekā 550 ragu. T: +371 29395624; GPS: 57.72684, 22.45993
- 2 **Priežu dabas taka.** Taka ir īpaši skaista pavasarī un vasaras sākumā – priežu ziedēšanas laikā: zemu zarotu priežu klājeniskie zari veido savdabīgus ziedošus paklājus. Apskatāma "Priežu mamma", iespējams, viena no senākajām ieputinātām priedēm jūras krastā. Pēc biologu vērtējuma tās vecums ir 200-300 gadi. GPS: 57.75708, 22.59076
- 3 **Putnu vērošanas tornis.** 20 m augsts. GPS: 57.75742, 22.59194
- 4 **Vecā Kolkas bāka.** No bākas saglabājušās vien drupas, kā apliecinājums jūras, vēju un straumes varenībai Kolkasragā. GPS: 57.75891, 22.60471
- 5 **Kolkas bāka.** Vienīgā bāka Latvijā, kas būvēta uz mākslīgi veidotas salas jūrā, 5,14 km attālumā no krasta. GPS: 57.80238, 22.63398
- 6 **Pieminekļi "Jūras paņemtjiem".** Simboliski vērti, caur kuriem redzama Kolkas bāka. GPS: 57.75829, 22.60278
- 7 **Kolkasrags.** Kolkasrags ir Kurzemes pussalas tālākais ziemeļu punkts. Kolkasraga sēklis iestiepjas jūrā 6 km tālumā, un jūra to apskalo 0,5–3 m dziļumā. Uz sēkļa viņņus šķeļ Baltijas jūra un Rīgas līcis. Vētras laikā viņņu augstums var sasniegt 7 m. GPS: 57.75847, 22.60447
- 8 **Līvu centrs "Kūolka".** Te var noskatīties filmu par lībiešiem, klausīties lībiešu valodas ierakstus un tuvāk iepazīt lībiešu kultūru un paražas. T: +371 29198596; GPS: 57.74306, 22.58509
- 9 **Jūras Zvaigznes Dievmātes Kolkas Romas katoļu baznīca.** T: +371 29644609; GPS: 57.73849, 22.58289

PAKALPOJUMI



Naktsmītnes

1. Brīvdienu māja "Zemeņlauki", T: +371 26376974; GPS: 57.72026, 22.43500
2. Kempings "Purvziēdi", T: +371 29395624, 63200179; GPS: 57.72686, 22.45994
3. Kempings "Saules mājas", T: +371 28368830, 26322972; GPS: 57.75852, 22.60015
4. Brīvdienu māja "Ūši", T: +371 29475692, 63276507; GPS: 57.74822, 22.59502
5. Brīvdienu māja "Mežlauki", T: +371 26536887; GPS: 57.74794, 22.58908
6. Viesu nams "Vītolī", T: +371 29135764; GPS: 57.74003, 22.58265
7. Viesnīca "Zītari", T: +371 29808111, 20019608; GPS: 57.73810, 22.58163
8. Telšu vieta "Pūpoli", T: +371 28311813, 29163592; GPS: 57.72784, 22.58058
9. Brīvdienu māja "Kolka", T: +371 26404053; GPS: 57.7476401, 22.5880225



Ēdināšana

1. "Divjūriņas", T: +371 28658791; GPS: 57.75635, 22.60022
2. "Ūši", T: +371 29475692; GPS: 57.74836, 22.59503 (sklandrauši, lībiešu ēdieni, iepriekš pasūtīt)
3. "Zītari", T: +371 20019608, 29808111; GPS: 57.73797, 22.58171



Veikali

- Kolkā, GPS: 57.74371, 22.58672; GPS: 57.73784, 22.58172



Sabiedriskais transports

Autobusu satiksme starp Saunagu un Kolku ~ 2-4 reizes dienā.



Atpūtas vietas

Pie Kolkasraga apmeklētāju centra, GPS: 57.75650, 22.60046



TŪRISMA INFORMĀCIJA



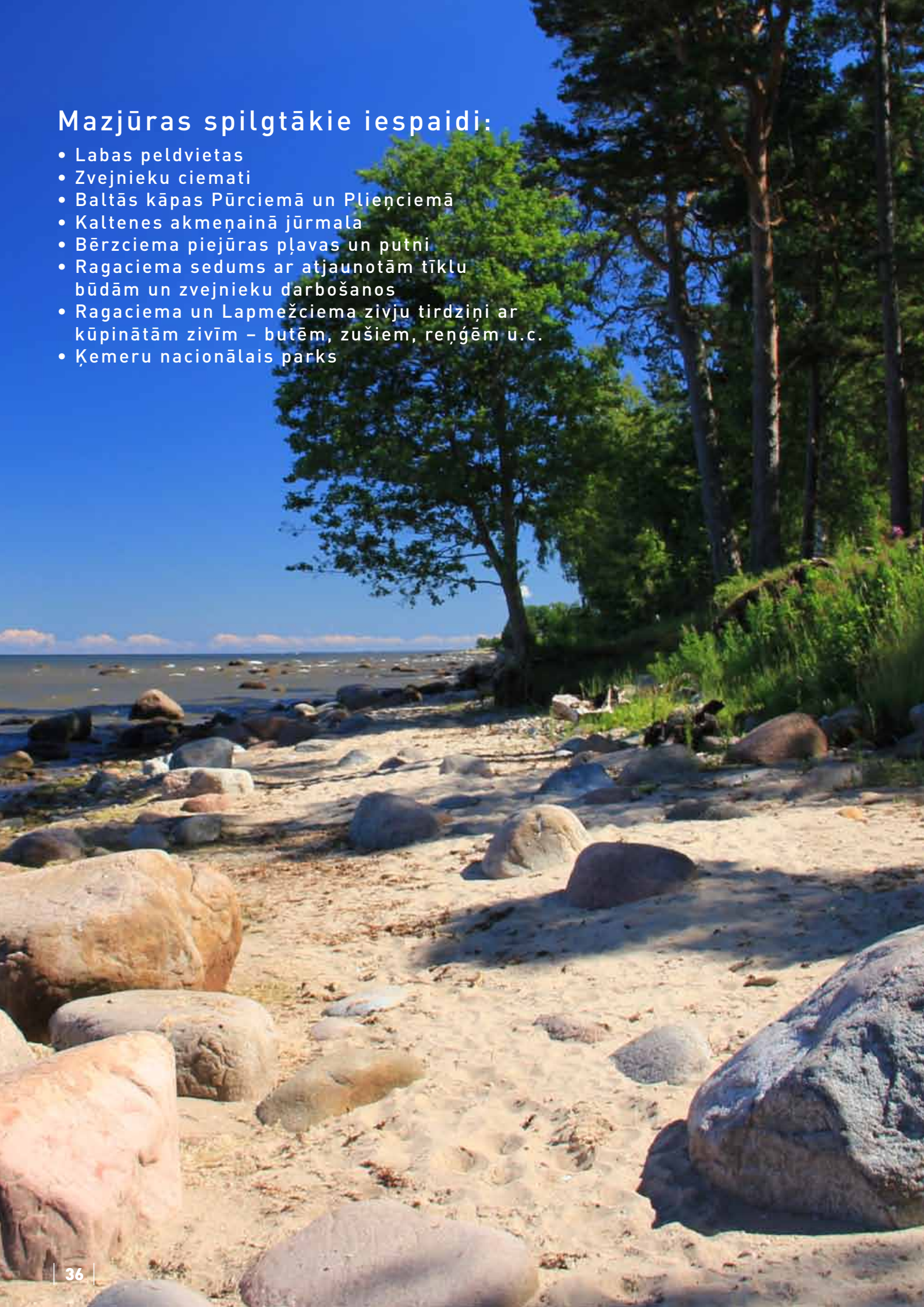
Kolkasraga apmeklētāju un informācijas centrs,
Kolkasrags, Kolka,
T: +371 29149105,
www.kolkasrags.lv;
GPS: 57.75650, 22.59991



Dundagas novada TIC,
Pils iela 14, Dundaga,
T: +371 63232293, T: +371 29444395;
www.visit.dundaga.lv;
GPS: 57.51061, 22.35566

Mazjūras spilgtākie iespaidi:

- Labas peldvietas
- Zvejnieku ciemati
- Baltās kāpas Pūrciemā un Pliņciemā
- Kaltenes akmeņainā jūrmala
- Bērzciema piejūras pļavas un putni
- Ragaciema sedums ar atjaunotām tīklu būdām un zvejnieku darbošanos
- Ragaciema un Lapmežciema zivju tirdziņi ar kūpinātām zivīm – butēm, zušiem, reņģēm u.c.
- Ķemeru nacionālais parks



LATVIJA MAZJŪRA



RĪGAS JŪRAS LĪČA KURZEMES PIEKRASTE

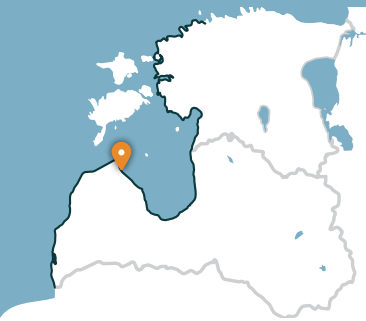
Kolka – Jūrmala
kopējais grums **115** km
ilgums **5** dienas

Par Mazjūru kurzemnieki sauc Rīgas jūras līča rietumu piekrasti. Mazjūras posms sākas Kolkasragā, Slīteres nacionālajā parkā, kuru šķērso Baltās – Baltijas jūras putnu migrācijas ceļš. Jūrtaka ved gar Rīgas jūras līča piekrasti līdz pat Jūrmalai. Maršrutā ir daudz smilšainu liedagu, vietām piejūras pļavas, īsā posmā akmeņains un maziem līcīšiem izrobots jūras krasts pie Kaltenes, kur vasaras laikā dzīvo gulbji. Piekrastē cits aiz cita izvietojušies mūsdienu zvejnieku ciemi un mazās jahtu ostas. Šeit notiek rūpnieciskā zveja, dažviet darbojas zivju pārstrādes uzņēmumi. Piekrastes ciemu tirdziņos, veikalos un pie zvejniekiem var nopirkt svaigi kūpinātas zivis.

Mazjūras stāsts

Baltijas jūra ir viena no negantākajām un bīstamākajām pasaules jūrām, bet Kolkasraga apkaime – viena no lielākajām Baltijas jūras kuģu kapsētām, kurā dus kuģi jau no vikingu laikiem. Joprojām jūras krastā pēc vētrām var atrast izskalotas buru kuģu vraku atlūzas, vai arī vraku paliekas liedagā un sekļajos piekrastes ūdeņos.





Kolka (Kūolka) – Ģipka

Gar „slēgto krastu”. Lībiešu krasts (Līvōd Rānda)




Pagriežoties no Kolkasraga uz līča pusi, manāma atšķirība starp *Dižjūru* un *Mazjūru*.


Jūrtakas pirmie 10 km ved pa Slīteres nacionālā parka piekrasti: sākumā gar jūrā ieskatotām priedēm, gar kādreizējām zvejas kolhoza ēkām, kuģu piestātņi un Ēvažu stāvkrastu, kura apkaimē ir neparasti šaurs, smilšains liedags ar tam pāri līkstošiem melnalkšņiem. Arī tālākajā posmā līdz Ģipkai raksturīgs šaurs, smilšains liedags ar bagātīgo avoksnāju veidotām lāmām un nelielu, vasarā – seklu upīšu ietekām. Slīteres nacionālā parka krasts padomju laikā bija divkārt slēgta teritorija – te bija pierobežas režīma zona un dabas rezervāts.





PRAKTISKĀ INFORMĀCIJA

..... 24 km

 8–10 h

 Kolkasraga apmeklētāju un informācijas centrs, **P**

 Ģipka

 Kolka – Melnsils – Pūrciems – Ģipka



Smilšains, ciets liedags, pie jūrā ieskatotajām priedēm – meža taka



Vidēja



Mazi valki (strauti), Melnsilupe (tilts – 1,3 km attālumā no jūras) un Pilsupe (tilts – 0,3 km) mazūdzens periodā ir pārbrienamas.



Nav



Stipra ZA un A vēja laikā vietām šaurais liedags var būt viļņu apskalots. Tad gājienam jāizvēlas alternatīvās meža takas. Kolkā nav bankomāta.



Starp Melnsilupi un Pilsupi līdztekus jūrai 6 km garumā iet meža ceļš – taka.



Rīgas
jūras
līcis

VĒRTS REDZĒT!

- 1** Melnsils (Mustānum). Pēdējais ciems lībiešu jūrmalas apdzīvoto vietu virtenē Ziemeļkurzemē, kur 20.gs. vidū vēl dzīvoja lībieši. 19.gs. visas sētas gar Rīgas jūras līča pusi no Zēņiem (apmēram 3 kilometrus no Kolka uz Melnsila pusi) līdz pat Melnsilam sauca par *Krustes* ciemu. Tagad šo vietu iezīmē vairāku apdzīvotu vietu nosaukumi: Uši, Ēvaži, Aizklāņi un Melnsils. Baķupītes kreisajā krastā uz augstas kāpas Melnsilā bijusi jūras laupītāja Trommeļa pils. GPS: 57.65267, 22.57335
- 2** Pūrciemā Baltā kāpa. 20 m augsta kāpa, tās apskatei izveidota 900 m gara taka gar Pilsupītes krastiem. GPS: 57.57663, 22.62983
- 3** Ģipkas evaņģēliski luteriskā baznīca. Bija laiks, kad baznīca kalpoja arī par navigācijas objektu kuģu atrašanās vietas noteikšanai. T: +371 29212933; GPS: 57.56003, 22.65616

- 6.** Brīvdienu māja "Roņi 2", T: +371 26605770; GPS: 57.56920, 22.65306
- 7.** Viesu nams "Klētnieki", T: +371 26234377; GPS: 57.56672, 22.65432

- Ēdināšana**
- 1.** "Melnsils", T: +371 28605606; GPS: 57.65252, 22.58092
 - 2.** "Smilšu krupīts", T: +371 29297797; GPS: 57.67777, 22.56783

- Veikali**
- Kolkā, 57.74371, 22.58672; GPS: 57.73784, 22.58172, Melnsilā, GPS: 57.65291, 22.57352 un Ģipkā, GPS: 57.56990, 22.65008

- Sabiedriskais transports**
- Autobusu satiksme starp Kolku un Ģipku ~ 4-6 reizes dienā.

- Atpūtas vietas**
- Zēndiķu atpūtas vieta, GPS: 57.72190, 22.57759

PAKALPOJUMI

- Naktsmītnes**
- 1.** Kempings "Melnsils", T: +371 28605606; GPS: 57.65252, 22.58092
 - 2.** Brīvdienu māja "Kāpas", T: +371 29128403; GPS: 57.64619, 22.57435
 - 3.** Viesu nams "Brāltūrumi", T: +371 29440276; GPS: 57.583729, 22.63090
 - 4.** Kempings "Plaucaki", T: +371 26445124; GPS: 57.58303, 22.63072
 - 5.** Brīvdienu māja "Joki", T: +371 26429973; GPS: 57.57042, 22.65331

TŪRISMA INFORMĀCIJA

- i** Kolkasraga apmeklētāju un informācijas centrs, Kolkasrags, Kolka, GPS: 57.75650, 22.59991, www.kolkasrags.lv, T: +371 29149105
- i** Dundagas novada TIC, Pils iela 14, Dundaga, GPS: 57.51061, 22.35566, www.visit.dundaga.lv, T: +371 63232293, 29444395
- i** Rojas TIC, Selgas iela 14e, Roja; GPS: 57.50393, 22.80762, www.roja.lv, T: +371 28630590





Ģipka – Kaltene

Kurzemes akmeņainā jūrmala



No Ģipkas līdz Rojai stiepjas smilšaina, ne pārāk plata pludmale ar skaistām kāpām un piekrastes priežu mežiem, bet pirms Rojas tā ir aizaugusi ar niedrēm. Savukārt posms starp Roju un Kaltenes baznīcu ir savdabīgākais visā Latvijas piekrastē, kur jūras krastu izrobo mazi zemesragi un līcīši ar ļoti šauru pludmali. Krastu viscaur klāj dažādu izmēru laukakmeņu krāvumi, virs kuriem līkst melnalkšņu zaļā lapotne. Dažviet krastā slejas izskaloto koku plašās sakņu rozetes. Vietām gar pašu krastu iet zemes ceļš, gar kuru rindojas daudzas bijušās zvejnieku sētas.



PRAKTISKĀ INFORMĀCIJA

..... 20 km

🕒 7–9 h

🚩 Ģipka

🚩 Kaltenes luterāņu baznīca



Ģipka – Žocene – Roja – Kaltene



Līdz Rojai – smilšaini liedagi, kuros īsi pirms pilsētas parādās niedraini – zāļains krasts. Tālāk – meža ceļš, Rojā – asfalts. Aiz Rojas – ceļš ar grants segumu un liedags ar dažāda izmēra akmeņiem, smiltīm, granti, kā arī zāļaini krastmalas posmi. Kaltēnē – ceļš ar grants segumu.



Viegla līdz Rojai



Augsta starp starp Roju un Kaltēni



Dažviet – liedaga sašaurinājumi (vējuzplūdu laikā), kuriem var apiet pa tuvējo ceļu. Mazie valki (strauti) mazūdens periodā ir pārbrienami.



Pa akmeņaino krastmalu jāiet uzmanīgi, jo akmeņi var būt mitri, slideni (ar jūraszālēm apauguši) un kustīgi.



Stipra ZA un A vēja laikā vietām šauro liedagu var apskatot viļņi. Tad gājienam jāizvēlas meža takas vai piekrastes ceļi. Jābūt piemērotiem (slēgta tipa) apaviem, vēlamas nūjas atbalstam.





Sabiedriskais transports

Autobusu satiksme starp Ģipku un Kaltēni (~ 4 reizes dienā).



Atpūtas vietas

Rojas pludmalē,
GPS: 57.51015, 22.80094

TŪRISMA INFORMĀCIJA



Rojas TIC, Selgas iela 14e, Roja;
GPS: 57.50393, 22.80762, www.roja.lv,
T: +371 28630590

VĒRTS REDZĒT!

- 1 Mājražotāju tirdziņš. Var nopirkt vietējos ražojumus, sezonas ogas, augļus un dārzeņus. GPS: 57.50560, 22.80355
- 2 Buru kuģu modeļu kolekcija. T: +371 29434345; GPS: 57.50316, 22.80670
- 3 Rojas Jūras zvejniecības muzejs. T: +371 29432899; GPS: 57.50142, 22.81486
- 4 Rojas Jūras Dižakmens. GPS: 57.50058, 22.82087
- 5 Kaltenes zvejnieciema kultūrvēsturiskā mantojuma izstāde. T: +371 26203381; GPS: 57.46388, 22.88122
- 6 Flamenko ģitārista Andres El Leton piemiņas māja. T: +371 26623781; GPS: 57.45958, 22.88431
- 7 Kaltenes putnu vērošanas tornis. GPS: 57.44563, 22.90578
- 8 "Cīrulišu" mājas vīna degustācija T: +371 28308124; GPS: 57.45939, 22.88031
- 9 Zivju salātu ražotne "Kaltenes zivis" T: +371 20201250; GPS: 57.45133, 22.88606

PAKALPOJUMI



Naktsmītnes

1. Atpūtas un sporta komplekss "Dzintarkrasts", T: +371 28606060, 28606060; GPS: 57.54112, 22.70901
2. Telšu vieta "Randas", T: +371 29406240; GPS: 57.54031, 22.71030
3. Naktsmītnes Rojā skatīt www.roja.lv
4. Viesu nams "Vecmuižas", T: +371 29244537, 29343119; GPS: 57.48387, 22.85292
5. Viesnīca "Rēderi", T: +371 63220558, 29238929; GPS: 57.47349, 22.86660
6. Viesu nams "Vanataurs", T: +371 26441722; GPS: 57.47403, 22.86879
7. Viesu nams "Vīnkalni", T: +371 26596275; GPS: 57.46500, 22.87968
8. Viesu nams "Akmens stāsti", T: +371 20347286; GPS: 57.46074, 22.87720
9. Brīvdienų māja "Vimbās", T: +371 29203899; GPS: 57.465441, 22.879948

10. Viesu nams "Zivtiņi", T: +371 29231907; GPS: 57.45026, 22.89868



Ēdināšana

1. "Dzintarkrasti", T: +371 29105411; GPS: 57.54111, 22.70918
2. "Otra puse", T: +371 63232226, 29477602; GPS: 57.50805, 22.79861
3. "Mare", T: +371 28328599, 29169490; GPS: 57.50614, 22.80208
4. "Kipītis", T: +371 63291658, 26373806; GPS: 57.50521, 22.80273
5. "Čiekurs", T: +371 28317997; GPS: 57.50494, 22.80291
6. "Rēderi", T: +371 63220558, 29238929; GPS: 57.47335, 22.86676
7. "Akmens stāsti", T: +371 20347286; GPS: 57.46074, 22.87720



Veikali

Ģipkā, GPS: 57.56990, 22.65008,
Rojā (vairāki), Kaltenē,
GPS: 57.45228, 22.89146



Kaltene – Mērsrags

Daudzveidīgais krasts









Dabas, kultūrvēstures un ainavu ziņā ļoti daudzveidīgs *Jūrtakas* posms. Pie Kaltenes jūras krastu izraibina nelieli līcīši ar akmeņainām pludmalēm, bet tālāk seko ļoti aizaudzis jūras krasts, kur starp niedrēm un bagātīgi sazēlušo augāju iemīta šaura taciņa. Tālāk akmeņiem klātais jūras krasts ir tikai dažus metrus plats, vietām ar māla slāņiem, niedru laukiem, citviet ar izskalotajām aļģēm klāts. Posmā no Valgalciema līdz Mērsragam atkal parādās smilšaini liedagi ar sēkļiem jūrā. Aiz Mērsraga maršruts turpinās pa Bākas ielu, bet pie luterāņu baznīcas nogriežas uz jūras pusi un līdz pat Mērsraga centram iet gar Piejūras pļavu.

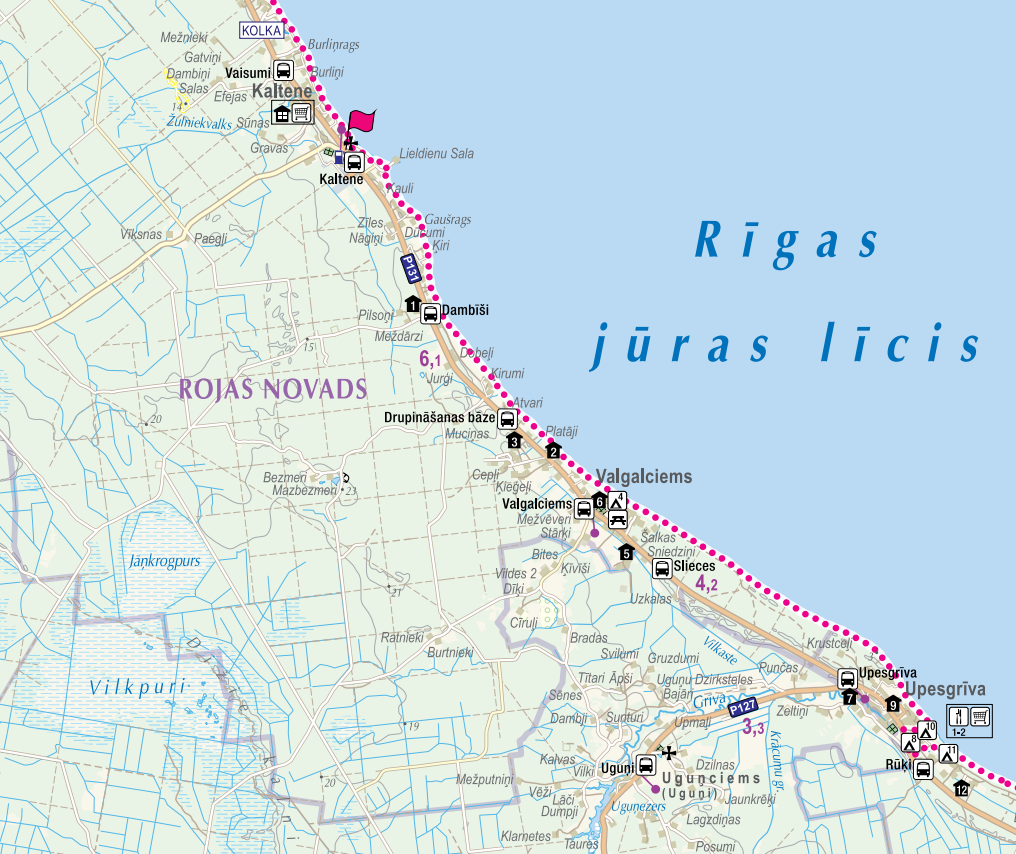


PRAKTISKĀ INFORMĀCIJA

- 24 km  8–10 h
-  Kaltenes luterāņu baznīca
-  Mērsraga tūrisma informācijas centrs, 
-  Kaltene – Valgalciems – Upesgrīva – Mērsrags
-  Kaltenes – Valgalciema apkaimē – akmeņaini un ar jūraszālēm saskaloti līči, daudzviet niedrāji un ar bagātīgu veģetāciju (pāri cilvēka galvai) klāta krastmala. Pie Valgalciema ir smilšaini – akmeņaini liedagi, liedagi ar granti, vietām – māls. Upesgrīvas apkaimē liedagus klāj smilts un grants (smalka). Mērsragā īss ceļa posms asfaltēts, tālāk – piekrastes pļavas (takas).

-  Augsta Līdz Valgalciemam
-  Viegla no Valgalciema līdz Mērsragam
-  Dažviet – liedaga sašaurinājumi (vējuzplūdu laikā), kuriem var apiet apkārt. Mazie valki (strauti) un Grīva (tilts 0,4 km attālumā no jūras) mazūdens periodā ir pārbrienami. Mērsraga pļavās pa laipu jāšķērso grāvis.
-  Pa akmeņaino krastmalu jāiet uzmanīgi, jo akmeņi var būt mitri, slideni (apauguši ar jūraszālēm) un kustīgi.

-  Stipra ZA un A vēja laikā vietām šauru liedagu var apskatīt viļņi. Tad gājienam jāizvēlas alternatīvās meža takas vai piekrastes ceļi. Daudz izskalotu un pūstošu aļģu. Jābūt piemērotiem (slēgta tipa, mitrumizturīgi) apaviem, vēlamas nūjas atbalstam. Noderēs tālskatis putnu vērošanai.
-  Starp Valgalciem un Upesgrīvu pa mežu ~3km garumā līdztekus jūrai iet takas. Upesgrīvu un Mērsragu ~6 km garumā savieno meža ceļš un takas, kas izmantojamas stipra vēja laikā.



Rīgas jūras līcis

VĒRTS REDZĒT!

- 1 Mērsraga bāka. T: +371 28325803; GPS: 57.36547, 23.12011
- 2 Skatu torņi. 57.36544, 23.12241; GPS: 57.34436, 23.12376
- 3 Mērsraga ev. lut. baznīca. GPS: 57.35391, 23.12430
- 4 Muzejs "Saieta Nams". T: +371 63235995; GPS: 57.34878, 23.12146
- 5 Mērsraga ostas ziemeļu mols. GPS: 57.33529, 23.14123

PAKALPOJUMI

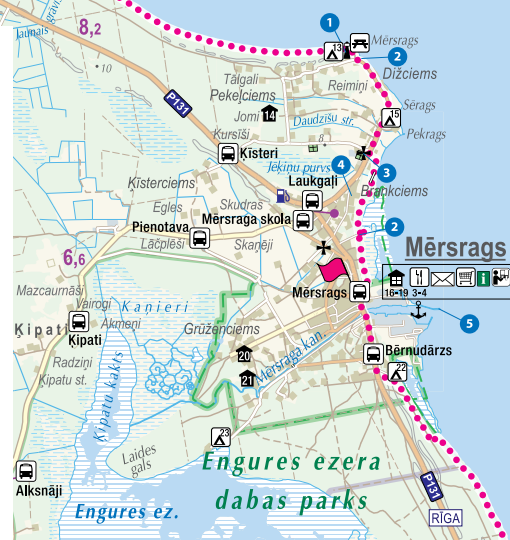
Naktsmītnes

1. Brīvdienu māja "Raudiņi", T: +371 26345921; GPS: 57.43400, 22.90746
2. Brīvdienu māja "Lettland", T: +49 651 689101, GPS: 57.41640, 22.93776
3. Viesu nams "Lēveri", T: +371 29235485, 29481598; GPS: 57.41751, 22.92952
4. Kempings "Vasarošī", T: +371 22409683; GPS: 57.41066, 22.94921
5. Brīvdienu māja "Birzītes", T: +371 26538894; GPS: 57.40414, 22.95508
6. Brīvdienu māja "Sniedzīni", T: +371 26536652; GPS: 57.41010, 22.94851
7. Brīvdienu māja "Audas", T: +371 29285404; GPS: 57.38756, 23.00629
8. Kempings "Stieres", T: +371 29408291, 26583075; GPS: 57.38278, 23.01834
9. Apartaments "Nāriņas", T: +371 27523691, GPS: 57.38625, 23.01483
10. Telšu vieta "Kraistiņi", T: +371 26812119; GPS: 57.38361, 23.02129

11. Telšu vieta "Knaži", T: +371 26842413; GPS: 57.38066, 23.02688
12. Viesu nams "Bērklejas", T: +371 27523691, 29241417; GPS: 57.37663, 23.03021
13. Kempings "Noras", T: +371 20037000, 20038000; GPS: 57.36553, 23.12038
14. Viesu nams "Cerību liedags", T: +371 29264207; GPS: 57.35732, 23.10243
15. "Saules kempings", T: +371 26126205; GPS: 57.35784, 23.12956
16. Brīvdienu māja "Jaunbodnieki", T: +371 28866784, 29761167; GPS: 57.34552, 23.11498
17. Jauniešu mītne "Mērsraga vidusskola", T: +371 63237841; GPS: 57.34469, 23.11089
18. Viesu nams "Vētrasputns", T: +371 29717383; GPS: 57.33964, 23.11814
19. Jahtu centrs "Mērsrags", T: +371 29409290; GPS: 57.33434, 23.13347
20. Viesu nams "Zālītes", T: +371 29421069; GPS: 57.32850, 23.09851
21. Brīvdienu māja "Sauleskrasti", T: +371 27727772; GPS: 57.32552, 23.10034
22. Telšu vieta "Auči", T: +371 26300016; GPS: 57.32729, 23.13041
23. Kempings "Bebri", T: +371 29264008; GPS: 57.31886, 23.09266

Ēdināšana

1. "Nāriņa", T: +371 27523691, 29241417; GPS: 57.38624, 23.01445
2. "Stieres", T: +371 29408291, 26583075; GPS: 57.38265, 23.01821
3. "Vētrasputns", T: +371 29717383; GPS: 57.33976, 23.11793
4. "Kreses", T: +371 26511167, 29278642; GPS: 57.33713, 23.12351



Veikali

Kaltenē, GPS: 57.45228, 22.89146,
Upesgrīvā, GPS: 57.38627, 23.01470,
Mērsragā, GPS: 57.33868, 23.12107;
GPS: 57.33688, 23.12294;
GPS: 57.33630, 23.12262

Sabiedriskais transports

Autobusu satiksme starp Kaltēni un Mērsragu ~ 5 reizes dienā.

Atpūtas vietas

Valgalciemā, GPS: 57.40934, 22.95126
Pie Mērsraga bākas,
GPS: 57.36668, 23.12022

TŪRISMA INFORMĀCIJA

i Mērsraga IC, Zvejnieku iela 2,
Mērsrags, GPS: 57.33665, 23.12287,
www.mersrags.lv,
T: +371 63237704



Mērsrags – Engure

Engures dabas parkā



No Mērsraga centra līdz pludmalei aizved priēžu ieskauts meža ceļš. Tālāk *Jūrtaka* izlokās starp niedrēm un citiem zālaugiem bagātīgi apaugušo un akmeņaino jūras krastu vienā un mežainām piejūras kāpām – otrā pusē. Dažviet liedags ir nobruģēts ar maziem, apaļiem akmeņiem, citur redzamas pelēkās kāpas ar bagātīgu augu sugu klāstu. Bērzciema apkaimē plešas piejūras pļavas ar sēkļiem tālu jūrā, kas ir laba putnu vērošanas vieta. Līdz Abragciemam turpinās aizaugušais jūras krasts, bet no Abragciema līdz Engurei ir liedags.

5



PRAKTISKĀ INFORMĀCIJA

..... 22 km

🕒 7–9 h



Mērsraga tūrisma informācijas centrs, **P**



Engures centrs, Jūras un Ostas ielas krustojums, **P**



Mērsrags – Bērzciems – Abragciems – Engure



Liedagi, kas klāti ar smilti un smalku granti, piejūras pļavas, nelielas takas, meža ceļi. Ciemos – asfalts, neliels grants seguma posms.



Vidēja



Piejūras pļavas var apiet pa ciemu ceļiem, takām. Engures upi var šķērsot pa tiltu.



Nav



Noderēs tālskatis putnu vērošanai, piemēroti (slēgta tipa) apavi un nūjas atbalstam.



Starp Mērsragu un Abragciemam visā piekrastes garumā starp jūru un autoceļu (P 131) līdztekus jūras krastam mežā stiepjas nelieli ceļi un takas, kas izmantojami stipra vēja laikā.

VĒRTS REDZĒT!

- 1** Zvejnieku sēta "Dienīnas". Izrāde – sadzīves "tejāteris" vietējā dialektā, zivju kūpināšanas process, zivju mielasts. T: +371 26676283; GPS: 57.24489, 23.17317
- 2** Engures saieta nams. Piemiņas ekspozīcija Engures jūrskolai. T: +371 26323201; GPS: 57.17069, 23.22087
- 3** Engures ev. lut. baznīca. T: +371 29177920; GPS: 57.15978, 23.23001
- 4** Zušuciema parks. GPS: 57.16261, 23.22721
- 5** Engures osta. GPS: 57.16273, 23.23106

PAKALPOJUMI

Naktsmītnes

- 1.** Brīvdienu māja "Branguļi", T: +371 29676126; GPS: 57.25576, 23.17223
- 2.** Brīvdienu māja "Bērziema Salnas", T: +371 26100923; GPS: 57.25482, 23.17264
- 3.** Brīvdienu māja "Lauri", T: +371 28657250, 28356109; GPS: 57.25361, 23.17365
- 4.** Lauku māja "Dienīnas", T: +371 63154331, 26676283; GPS: 57.24489, 23.17317
- 5.** Viesu nams "Mazā kaija", T: +371 26690952; GPS: 57.24462, 23.17495
- 6.** Viesu nams "Vizbulī", T: +371 29424934, 28254749; GPS: 57.23781, 23.17362
- 7.** Brīvdienu māja "Mikas", T: +371 29243197, 29244198; GPS: 57.20076, 23.20450
- 8.** Kempings "Abragciems", T: +371 63161668, 26110738; GPS: 57.19673, 23.20705
- 9.** Viesu nams "Villa Elizabete", T: +371 29117510; GPS: 57.16568, 23.22504
- 10.** Jauniešu mītne "Engures vidusskolas internāts", T: +371 29544650; GPS: 57.16245, 23.21917
- 11.** Viesu nams "Stagars", T: +371 29628101; GPS: 57.16256, 23.22888
- 12.** Brīvdienu māja "Gundegas", T: +371 29529880; GPS: 57.1612467, 23.22001
- 13.** Viesu nams "Klāņas", T: +371 26444123; GPS: 57.15326, 23.22974
- 14.** Viesu nams "Neiļu nams", T: +371 26431483, T: +371 27414559; GPS: 57.15724, 23.21202

Ēdināšana

- 1.** "Mazā kaija", T: +371 20692525; GPS: 57.24454, 23.17480
- 2.** "Cafe Vizbulī", T: +371 29424934, 28254749; GPS: 57.23780, 23.17357
- 3.** "Abragciems", T: +371 631616688; GPS: 57.19673, 23.20705
- 4.** "Kapteinis&Grants", T: +371 26565680; GPS: 57.16598, 23.22498
- 5.** "Būda", T: +371 29179184; GPS: 57.16524, 23.22460
- 6.** "Mežābele", T: +371 29256041; GPS: 57.16236, 23.22847
- 7.** "Engure Cafe", T: +371 28368868; GPS: 57.16047, 23.22947
- 8.** "KAFFF", T: +371 29355558; GPS: 57.16030, 23.22918

Veikali

- Mērsragā,
GPS: 57.33868, 23.12107;
GPS: 57.33688, 23.12294;
GPS: 57.33630, 23.12262,
Bērziemā,
GPS: 57.24621, 23.17302,
Engurē,
GPS: 57.16450, 23.22515;
GPS: 57.16276, 23.22847;
GPS: 57.16105, 23.22859;
GPS: 57.16081, 23.22909;
GPS: 57.16086, 23.23021

Sabiedriskais transports

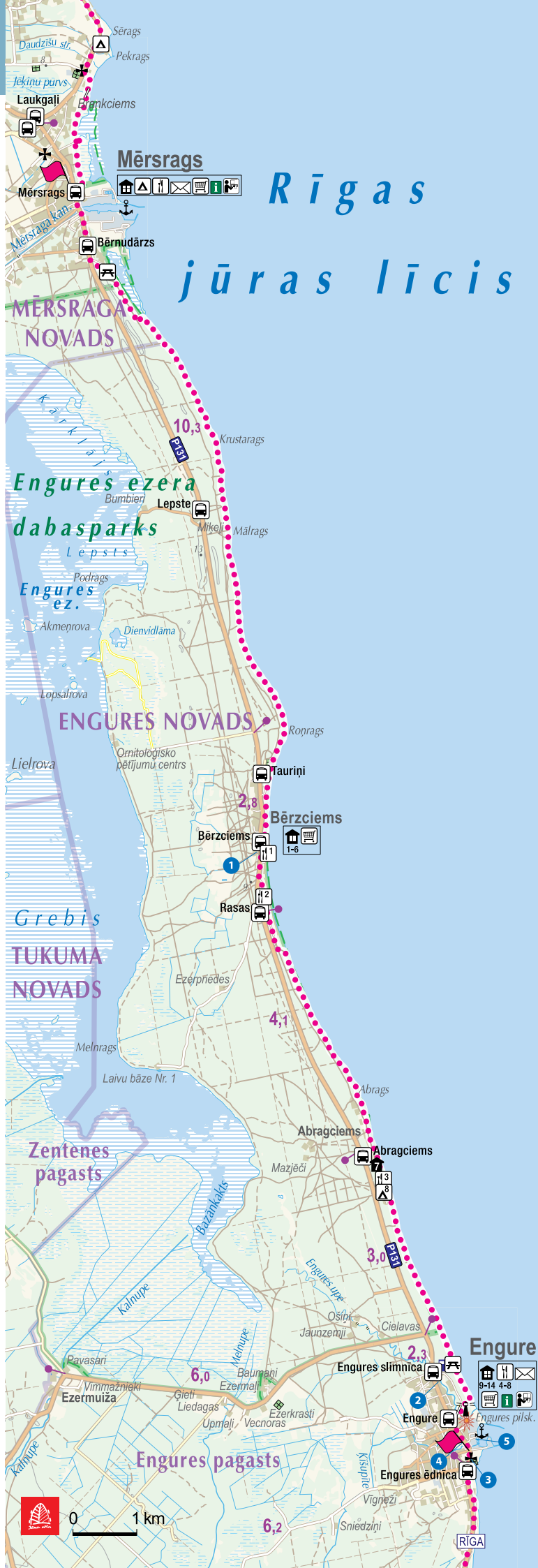
Autobusu satiksme starp Mērsragu un Enguri ~ 5 reizes dienā.

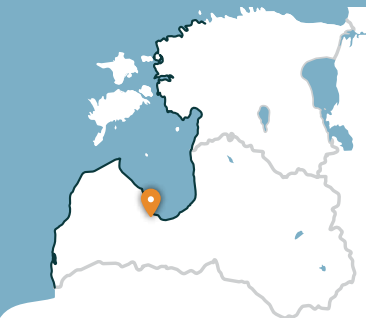
Atpūtas vietas

- Pasaku kalniņš,
GPS: 57.32645, 23.12973
Engurē,
GPS: 57.17248, 23.22522

TŪRISMA INFORMĀCIJA

- i** Mērsraga IC, Zvejnieku iela 2, Mērsrags
GPS: 57.33665, 23.12287,
www.mersrags.lv,
T: + 371 63237704
- i** Engures novada TIP, Jūras iela 114, Engure,
GPS: 57.17068, 23.22087,
www.enguresnovads.lv,
T: +371 63161701, 26323201
- i** Tukuma TIC, Talsu iela 5, Tukums,
GPS: 56.96659, 23.15256,
www.visitukums.lv,
T: +371 63124451, 28311557





Engure – Ragaciems

Zvejniekiemi un kūpinātas zivis





Sākotnēji *Jūrtaka* izvijas cauri Engures ciemam, tad pa salīdzinoši šauru liedagu vienā pusē un skaistām mežainām piejūras kāpām otrā pusē aizved līdz Pliņciemam kāpai, kur tālākajā posmā smilšainais liedags kļūst aizvien plašāks, bet jūrā parādās plaši sēkli. Sauszemes virzienā šeit paceļas apauguši stāvkrasti ar kāpnēm un labiekārtotām laipām līdz Kolkas – Rīgas autoceļam. Jārēķinās, ka siltās vasaras dienās šeit ir daudz atpūtnieku. Maršruta pēdējā trešdaļa atrodas Ķemeru nacionālajā parkā.





PRAKTISKĀ INFORMĀCIJA

..... 25 km

 8–10 h

 Engures centrs, Jūras un Ostas ielas krustojums, **P**

 Pludmale pie Ragaciema bākas

 Engure – Ķesterciems – Pliņciems – Apšuciems – Klapkalnciems – Ragaciems



Engurē – asfaltētas ietves. Akmeņains jūras krasts pie Engures. Līdz Ķesterciemam, Pliņciemam – smilšainas pludmales ar sīkas grants joslu pašā jūras krastā. Apšuciema apkaimē un līdz Ragaciemam – smilšainas pludmales, kuras iecienījuši atpūtnieki.

 Viegla



Sīki strauti un Lāčupīte (tilts ~ 0,2 km attālumā no ietekas), kam mazūdens periodā var pārbrist pāri.



Uzmanīgi jāšķērso Jūras iela Engurē.



Engures apkaimē noderēs tālskatis putnu vērošanai.



Starp Enguri un Pliņciemam līdztekus jūrai aiz kāpām iet meža ceļi, takas.



Ēdināšana

1. "Villa Anna", T: +371 63143185, 26122679; GPS: 57.06133, 23.31166
2. "Apsīte", T: +371 26545266; GPS: 57.05943, 23.30613
3. "Bermudas", T: +371 63163225, 29999557; GPS: 57.02667, 23.48819
4. "Ribas", T: +371 22330034; GPS: 57.02674, 23.48870



Veikali

- Engurē (vairāki), Kesterciemā (vasaras sezonā), GPS: 57.11069, 23.22922, Apšuciemā GPS: 57.05950, 23.30594, Klapkalnciemā, GPS: 57.04262, 23.36325 un Ragaciemā, GPS: 57.02444, 23.49180; GPS: 57.02391, 23.49239.



Sabiedriskais transports

Autobusu satiksme starp Enguri un Ragaciemu ~ 6 reizes dienā.



Atpūtas vietas

Pliņciems, GPS: 57.08713, 23.25980

TŪRISMA INFORMĀCIJA



Engures novada TIP, Jūras iela 114, Engure, GPS: 57.17068, 23.22087, www.enguresnovads.lv, T: +371 63161701, +371 26323201



Tukuma TIC, Talsu iela 5, Tukums, GPS: 56.96659, 23.15256, www.visittukums.lv, T: +371 63124451, +371 28311557

Rīgas jūras līcis

VĒRTS REDZĒT!

1. Keramikas salondarbnīca "Grašu māja". T: +371 26369362, GPS: 57.05878, 23.31125
2. Lāčupītes dendrārijs. Maijā un jūnijā krāšņi zied rododendru stādījumi. GPS: 57.04458, 23.35587
3. Gausā jūdze. 8 km gara piejūras meža strēle. GPS: 57.03547, 23.42677
4. Ragaciema bāka. GPS: 57.03447, 23.48639
5. Ragaciema sedums. Vieta, kurā zvejnieki piestāja ar laivām, rīkoja kopīgas apsardes un uzceltajās tīklu būdās glabāja zvejas rīkus. T: +371 26451024; GPS: 57.02631, 23.49563
6. Ragaciema zivju tirdziņš. GPS: 57.02436, 23.49178

PAKALPOJUMI



Naktsmītnes

1. Viesu nams "Piejūras nams", T: +371 26435515; GPS: 57.12467, 23.22509

2. Jauniešu mītne "Pludmalis", T: +371 29287271; GPS: 57.11744, 23.23339
3. Viesu nams "Rīteņi", T: +371 29142764; GPS: 57.11669, 23.22789
4. Jauniešu turisma mītne "Albatross", T: +371 26103435; GPS: 57.10942, 23.23261
5. Viesu nams "Strautiņi", T: +371 26163064, GPS: 57.08398, 23.26176
6. Viesu nams "Riekstnieki", T: +371 29279728; GPS: 57.08164, 23.26379
7. Viesu nams "Pļava", T: +371 26561500; GPS: 57.07871, 23.26307
8. Telšu vieta "Zivartiņš", T: +371 28234099; GPS: 57.07296, 23.28295
9. Telšu vieta "Čiekuri", T: +371 26527168; GPS: 57.06572, 23.29334
10. Jauniešu mītne "Apšuciema skola", T: +371 29544650; GPS: 57.06138, 23.31010

11. Viesnīca "Villa Anna", T: +371 63143185, 26122679; GPS: 57.06133, 23.31166
12. Viesnīca "Hotel SPA Arkadia", T: +371 63143130; GPS: 57.05675, 23.31353
13. Kempings "Ronīši", T: +371 26305551; GPS: 57.04270, 23.36666
14. Viesu nams "Arnīcani", Ragaciems, +371 29193503; GPS: 57.02804, 23.48799
15. Viesu nams "Smaidas", Ragaciems, T: +371 29265552; GPS: 57.02303, 23.49051
16. Atpūtas māja "Lauri un Nordes", Ragaciems, T: +371 25660353, 27000400; GPS: 57.02312, 23.49810
17. Viesu nams "AAK Service", T: +371 63163736, 29118812; GPS: 57.01890, 23.49826
18. Viesu nams "K.V.N.", T: +371 20268864, 63163620; GPS: 57.01825, 23.49718

Jūrmalas un Rīgas spilgtākie iespaidi:

- Jūrmalas koka arhitektūra
- Ragakāpas dabas parks ar laipu taku
- Ķīpsalas vēsturiskā apbūve
- Vecrīga – UNESCO vēsturiskais mantojums
- Jūgendstila arhitektūra Rīgā
- Rīgas Centrāltirgus



LATVIJA JŪRMALA UN RĪGA



LATVIJAS POPULĀRĀKĀ KŪRORTPILSĒTA UN GALVASPILSĒTA

Jūrmala – Vecāķi:
kopējais garums **84** km
ilgums **4** dienas

Jūrtakas posms iet cauri kūrortpilsētai Jūrmalai un Latvijas galvaspilsētai Rīgai. Jūrmalā gar krastu stiepjas smilšains liedags, taču gājēji var doties arī cauri Jūrmalas centram, apskatot Jomas ielu. Šī ir vasaras atpūtnieku iecienīta pilsēta ar daudzām SPA viesnīcām, kafejnīcām, dzīvo mūziku vasaras vakaros. Pilsētai raksturīga savdabīga koka arhitektūra vēsturiskajā vasarnīcu rajonā, un arī mūsdienās būvēti savrupnami un villas. Piekrastes kāpu mežus caurvij blīvs taku tīkls, kas piemērots iešanai un nūjošanai. Jūrmalu no Pierīgas mežiem atdala Lielupe. No Priedaines līdz Rīgai var nokļūt, ejot pa Kleistu meža ceļiem un takām un priekšpilsētas ielām līdz Daugavai, kuru šķērsojot, nonākam pašā Rīgas sirdī – Rātslaukumā. Cauri Rīgai var iziet kājām, iepazīstot dažādus pilsētas rajonus, vai izmantot sabiedrisko transportu – vilcienu vai autobusu.

Rīgas leģenda

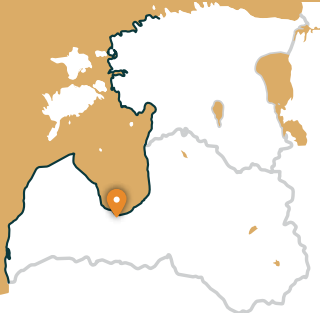
Daugavas krastā reiz dzīvoja pārcēlājs, kuru sauca par Lielo Kristapu, jo viņš bijis liels un spēcīga auguma.

Kad vajadzējis pāri celt no viena upes krasta uz otru, cilvēki saukuši pēc viņa palīdzības. Reiz kādā vēlā vakarā Kristaps dzirdēja, ka upes malā raud bērns. Kristaps lāgā negribējis braukt, tomēr paņēma bērnu un aiznesa uz laivu. Bērns kļuva arvien smagāks un smagāks, ka nebijis vairs pa spēkam līdz laivai aiznest. Tumsa arī jau krietna, bērns it kā iemidzis. Kristaps nodomājis: pārvedīšu viņu rītā. Tā paņēmis bērnu, ienesis savā būdiņā un noguldījis gultā.

Pats nolicies turpat zemē nosnausties. Rītā pamodies, Kristaps piecēlās un gāja pie gultas, lai paņemtu bērnu un pārvestu pāri upei. Bet tavu brīnumu – bērna vairs nebijis! Tikai tai vietā, kur bērns gulējis, atradusies liela naudas kaudze.

Kristaps par šo naudu nopircis visu Rīgu, jo Rīga bijusi tik maza, ka vilks varējis cauri izskriet. Lielā Kristapa statuja tagad apskatāma Daugavas krastā, iepretī Vecrīgai.





Ragaciems – Dubulti

Vēsturiskais Jūrmalas kūrorts



No Ragaciema labi redzams Jūrmalas krasts visā tā garumā. Šīs dienas posma pirmā trešdaļa ietilpst Ķemeru nacionālajā parkā, kur var iepazīt vēsturiskos zvejniekciemus, Ragaciema sedumu un zivju tirdziņu, kāpu biotopus, kā arī vērot putnus Starpiņupītes grīvā. No Jaunķemeriem līdz pat Dubultiem gājiens norit pa Rīgas jūras līča platāko smilšu pludmali, cauri Jūrmalas vēsturiskajam kūrortam un Latvijas garākajai pilsētai. Skaistās un siltās vasaras dienās jārēķinās ar daudzajiem pludmales apmeklētājiem.



Foto: Jānis Salins





Foto: Artis Veigurs


PRAKTISKĀ INFORMĀCIJA

..... 22 km

 7-9 h

 Pludmale pie Ragaciema bākas

 Dubultu pludmale, iepretim **P**

 Ragaciems – Lapmežciems – Bigauņciems – Jaunķemeri – Kaugurciems – Vaivari – Pumpuri – Jaundubulti – Dubulti



Ragaciema apkaimē – nelieli dolomīta gabaliņi, pa kādam laukakmenim, grants. Pie Starpiņupītes – izskalotas jūraszāles. Lapmežciemā – asfaltētas ietves. No Kaugurciem līdz Dubultiem – plaši, smilšaini liedagi.



Viegla



Starpiņupīte – 150 m attālumā no jūras ir slūžas, pa kurām upīte ir šķērsojama (mazūdens periodā pārbrienama). Aiz Starpiņupītes ir šaurs liedaga posms, kuru mierīgos laika apstākļos var iziet arī gar

krastu. Stipra vēja laikā jādodas cauri Lapmežciemam. Siliņupe mazūdens periodā pārbrienama.



Uzmanīgi jāšķērso ceļš – Jaunā iela (P128) Ragaciemā un Lapmežciemā.



Starpiņupītes grīvā noderēs tālskatski putnu vērošanai.



No Kaugurciema līdz Dubultiem var nokļūt arī pa jūrai paralēlajiem ceļiem, ielām un takām.



Rīgas jūras līcis

VĒRTS REDZĒT!

- 1** **Reiņa zivis Lapmežciemā.**
Piedāvā degustēt kūpinātas zivis.
T: +371 29219491;
GPS: 57.00011, 23.50783
- 2** **Lapmežciema muzejs.**
T: +371 27000380;
GPS: 57.00074, 23.51220
- 3** **Lapmežciema vecais mols un Kupskalna dabas taka.**
GPS: 56.99210, 23.52864
- 4** **Jaunķemeri.** Zilā karoga pludmale, piemērota cilvēkiem ar īpašām vajadzībām. Ķemeru nacionālā parka piekrastes priekšu silā atrodas sanatorijas, kur tiek piedāvāts plašs ārstniecisko procedūru klāsts.
GPS: 56.97580, 23.56825
- 5** **Jūrmalas kūrorta vēstures muzejs.** Aplūkojamas gan senas medicīniskas iekārtas, gan interesanti aksesuāri, fotogrāfijas un dokumenti. Iepriekšēja pieteikšanās: T: +371 67735850;
GPS: 56.97107, 23.57304
- 6** **Kaugurciems.** Senais zvejnieku ciems.
GPS: 56.96934, 23.60670
- 7** **Kauguru dižozols.** 17.20 m augsts, tā diametrs 4.30 m.
GPS: 56.96248, 23.62162
- 8** **Vaivaru pludmale.** Piemērota cilvēkiem ar īpašām vajadzībām. Aiz kāpām vijas vēsturiskā Kāpu iela, kuru rotā gan vēsturiskā koka arhitektūra, gan mūsdienu savrupmājas.
GPS: 56.96119, 23.662996
- 9** **Asaru kapi ar pieminekli Pirmā pasaules kara kritušajiem.**
GPS: 56.96335, 23.69549
- 10** **Mellužu parks un estrāde.**
GPS: 56.96245, 23.72739
- 11** **Raiņa priedes un skulptūra "Raiņa priedes".** GPS: 56.96659, 23.74506

PAKALPOJUMI



Naktsmītnes

- 1. Viesu nams "Kronkalniņi",**
T: +371 20173303;
GPS: 57.01412, 23.50867
 - 2. Ģimenes māja "Lapmežciems",**
T: +371 29459540, 29224178;
GPS: 57.00778, 23.50593
 - 3. Atpūtas nams "Kamenes",**
T: +371 26162212;
GPS: 56.99861, 23.51568
 - 4. Viesu nams "Monikas",**
T: +371 26161247;
GPS: 56.99666, 23.51600
 - 5. Viesu nams "Rudzīši",**
T: +371 29990509;
GPS: 56.99507, 23.52235
 - 6. Kemperu kempings "Baltijas kempings",** T: +371 26404097;
GPS: 56.99496, 23.52095
 - 7. Viesu nams "Jūras mols",**
T: +371 27099099;
GPS: 56.98950, 23.52668
- Jūrmalas teritorijā plašas naktsmītņu iespējas: kempingi, viesu mājas, viesnīcas, kūrortviesnīcas un sanatorijas.
Vairāk info: www.visitjurmala.lv



Ēdināšana

- 1. "Nostalgy",** T: +371 28458855;
GPS: 57.00310, 23.51359
 - 2. "Stallis",** T: +371 29181014;
GPS: 56.99983, 23.51663
 - 3. "Dižpriede",** T: +371 28756095;
GPS: 56.98585, 23.53765
 - 4. "Gardo zivju namiņš",**
T: +371 26553881;
GPS: 56.99490, 23.52179
 - 5. Restorāns "Neptūns",**
T: +371 29999319;
GPS: 56.97532, 23.55681
 - 6. Krodziņš "Kūriņš",** T: +371 26529539;
GPS: 56.96678, 23.61057
- Jūrmalas teritorijā ļoti plašs restorānu, kafējnīcu piedāvājums.
Vairāk info: www.visitjurmala.lv



Veikali

Ragaciemā, GPS: 57.02444, 23.49180;
GPS: 57.02391, 23.49239,
Lapmežciemā, GPS: 57.00217, 23.51402;
GPS: 56.99381, 23.52202,
Bigauņciemā, GPS: 56.98585, 23.53765 un visā Jūrmalas teritorijā.



Sabiedriskais transports

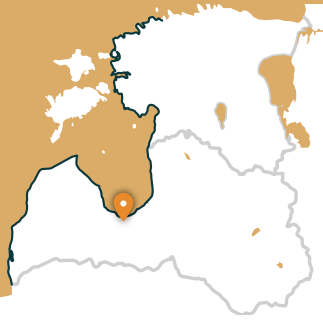
Autobusu satiksme starp Ragaciemu un Dubultiem ~ 16 reizes dienā.
Starpilsētu autobusu satiksme maršrutā Talsi – Rīga un Roja – Rīga (~15 reizes dienā, www.autoosta.lv.)

TŪRISMA INFORMĀCIJA

- i** **Engures novada TIP,** Jūras iela 114, Engure, GPS: 57.17068, 23.22087, www.enguresnovads.lv, +371 63161701, 26323201
- i** **Tukuma TIC,** Talsu iela 5, Tukums, GPS: 56.96659, 23.15256, www.visittukums.lv, T: +371 63124451, 28311557
- i** **Jūrmalas TIC,** Lienes iela 5, Majori, www.visitjurmala.lv, T: +371 67147900, GPS: 56.9715756, 23.7980068

Foto: Jānis Salins





Dubulti – Lielupe – Bulduri

Populārākās Latvijas pludmales



Starp Dubultiem un Lielupi plešas Rīgas jūras līča platākais smilšu liedags – Jūrmalas kūrorta nozīmīgākā vērtība ar daudzām pludmales kafejnīcām, dažādām atpūtas iespējām. Piekrastes kāpu mežus caurvij blīvs taku tīkls, kas piemērots iešanai un nūjošanai. *Jūrtakas* daļa starp Lielupes pludmali un Jūrmalas brīvdabas muzeju ietilpst Ragakāpas dabas parkā. No šejienes atpakaļ uz Bulduriem var ērti nokļūt pa Bulduru prospektu un 5. līniju.



10

Foto: Jānis Salins

PRAKTISKĀ INFORMĀCIJA

..... 15 km

🕒 5–7 h

🚩 Dubulti pludmale, iepretim **P**

🚩 Bulduru dzelzceļa stacija

📍🚶 Dubulti – Majori – Dzintari – Bulduri – Lielupe – Bulduru dzelzceļa stacija



Smilšaini liedagi, meža ceļi, takas, asfaltētas ietves



Viegla



Nav



Ragakāpas dabas takas koka daļas mitrā laikā var būt slidenas.



Lielupes grīva – laba putnu vērošanas vieta.



Visā posma garumā aiz kāpām līdztekus jūrai iet ielas, gājēju ceļi un meža takas. Interesenti var aiziet līdz Lielupes ietekai jūrā (~ 1 km no pamatmaršruta).

Rīgas jūras līcis



VĒRTS REDZĒT!

- 1** **Mākslas stacija "Dubulti".** Eiropā vienīgā laikmetīgās mākslas telpa, kas darbojas joprojām funkcionējošā dzelzceļa stacijā. T: +371 29548719; GPS: 56.97116, 23.77761
- 2** **„Aspazijas māja”.** Ietver ne tikai autentiskus pagājušā gadsimta pirmās puses interjera un sadzīves priekšmetus, bet arī projekcijas tehnikā radītas hologrammas un izziņošas interaktīvas spēles. T: +371 67769445; GPS: 56.97144, 23.78113
- 3** **Bijusī sanatorija "Marienbāde".** Pirmā sanatorija Jūrmalā, celta 1870. gadā. GPS: 56.97301, 23.78650
- 4** **Majori.** Jūrmalas centrālā daļa. Zilā karoga pludmale ar izgaismotu pastaigu celiņu gar kāpām.
- 5** **Jūras paviljons un skulptūra "Bruņurupucis".** 20.gs. sākuma jūgendstila paviljonā vēsturiski atradās restorāns un izslavēta deju zāle ar virpuļgrīdu. Šobrīd – dzīvojamā māja. GPS: 56.97620, 23.79826
- 6** **Emīlijas Rācenies peldu iestāde.** Ēka būvēta 20. gs. sākumā. Šobrīd – dzīvojamā māja. GPS: 56.97700, 23.80086
- 7** **Jūras iela.** Šeit vērojami gandrīz visi Jūrmalai raksturīgie arhitektūras stili, kurus pārstāv 23 valsts un vietējās nozīmes arhitektūras pieminekļi. GPS: 56.9754656, 23.8009798
- 8** **Jomas iela.** Kopš 1987. gada tā ir gājēju iela, lielākā daļā – arhitektūras pieminekļi. GPS: 56.97300, 23.80110
- 9** **Jūrmalas pilsētas muzejs.** Ieeja bez maksas. T: +371 67761915; GPS: 56.97123, 23.80139
- 10** **Dzintari.** Zilā karoga pludmale ar bagātīgu atpūtas infrastruktūru. Uzreiz aiz kāpas atrodas leģendārā vēsturiskā Dzintaru koncertzāle, kurā var baudīt mūzikas koncertus visa gada garumā. GPS: 56.97584, 23.81917
- 11** **Lielupe.** Viena no klusākajām Jūrmalas pludmalēm. Tuvāk Lielupes upes grīvai atrodas nūdistu pludmale. GPS: 57.00548, 23.92705
- 12** **Ragakāpas dabas parks.** Īpaši aizsargājama dabas teritorija, kas izveidota, lai saglabātu ar vecu priežu mežu apaugušās kāpas un dabas daudzveidību jūras piekrastē. GPS: 56.99613, 23.91551
- 13** **Jūrmalas brīvdabas muzejs.** Jūrmalas zvejnieku sētas iekārtojums 19. gadsimta beigās un 20. gadsimta sākumā. Ieeja muzejā bez maksas. T: +371 67754909; GPS: 56.99653, 23.91645
- 14** **Jahtklubs „Jūrmala”.** Piedāvā SUP dēļu un airu laivu nomu, iespēja aizpeldēt līdz Baltajai kāpai, kas atrodas Lielupes otrā krastā. T: +371 29629947; GPS: 56.98136, 23.87521

PAKALPOJUMI

- Naktsmītnes**
Šajā posmā ir plašas naktsmītnu iespējas.
Vairāk info: www.visitjurmala.lv
- Ēdināšana**
Šajā posmā ir plašas ēdināšanas iespējas.
Vairāk info: www.visitjurmala.lv
- Veikali**
Visā Jūrmalā

Sabiedriskais transports
Vilcieni uz Rīgu, Sloku, Tukumu kursē apmēram katras 20 min. www.pv.lv
Pilsētas autobusu un mikroautobusu satiksme www.marsruti.lv/jurmala
Pāri Lielupei uz Vakarbuļiem var pārcelties ar plostu "SolVita", T: +371 29549910.

TŪRISMA INFORMĀCIJA

Jūrmalas TIC, Lienes iela 5, Majori, www.visitjurmala.lv, T: +371 67147900



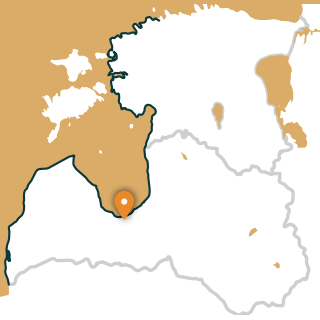
Foto: Ojārs Martinsons



Foto: Ivars Kezbers



4
Foto: Jānis Salins



Bulduri – Rīgas centrs

Cauri mežiem uz Rīgu



Maršruts ir alternatīvs veids, kā no Jūrmalas nokļūt līdz Rīgai, ejot pa mežu. Aiz Lielupes tilta *Jūrtaka* izlīkumo cauri Priedainei ar skatiem uz tās koka apbūvi, iet līdztekus Lielupes labajam krastam, tad nogriežas gar Bolderājas kāpas dienviddaļu un šķērso Kleistu mežu, virzoties gar Lāčupes kapiem. Tālāk pa vēsturiskajiem Pārdaugavas ceļiem – Buļļu un Daugavgrīvas ielām cauri Dzegužkalnam, garām Zunda kanālam un Āgenskalna līcim nonāk līdz Daugavai, kur pa Akmens tiltu šķērso Daugavu un apstājas Rīgas Rātslaukumā.


3


Foto: Ivars Ķezbers





PRAKTISKĀ INFORMĀCIJA

..... 23 km

 8–10 h

 Bulduru dzelzceļa stacija

 Rīgas Rātslaukums, blakus Rīgas tūrisma informācijas centram

 Bulduri – Priedaine – Liepezers – Lāčupe – Ilģuciems – Vecrīga



Lielākajā daļā asfalts, meža (smilšaini) ceļi, bruģis, dažviet ceļi ar grants segumu



Vidēja



Nav



Vārnukroga ceļš – līkumains un bez gājēju ietves (jābūt uzmanīgiem!). Kleistu un Buļļu ielas krustojums (plānota regulējama gājēju pāreja).

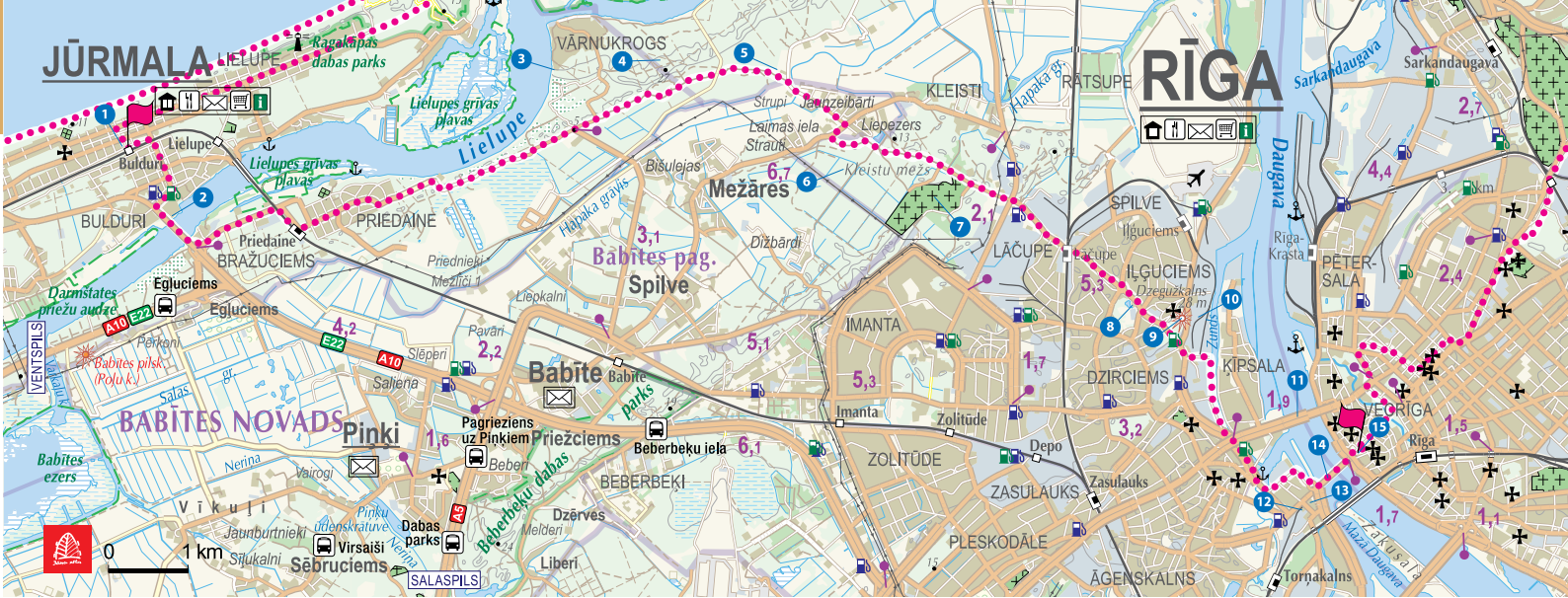


Mežos var būt smilšaini vai dubļaini (mitrā laikā) ceļi. Pārvietojoties pa

ielām/ceļiem, jāievēro ceļu satiksmes noteikumi. Uz gājēju – veloceliņiem jāievēro dalītā, gājējiem paredzētā josla. Šķērsojot veloceliņus, jābūt uzmanīgiem.



No Liepezera, Kleistiem un Lāčupes kapiem kursē Rīgas sabiedriskais transports (grafiki: <https://saraksti.rigassatiksmelv/index.html>). No Bulduriem un Priedaines Rīgu var sasniegt ar vilcienu (www.1188.lv). Pie Līvu akvaparka ir velonoma, no kurienes Rīga ir sasniedzama pa veloceliņu (~ 16 km).



VĒRTS REDZĒT!

- 1** **Bulduri.** Zilā karoga pludmale. Netālu atrodas 19. gs. luterāņu baznīca. No pludmales ceļš izved cauri prestižam dzīvojamam rajonam ar vēsturisku un mūsdienīgu apbūvi. Iespēja apmeklēt Jūrmalas mākslinieku nama izstāžu zāles. GPS: 56.98156, 23.85076
- 2** **Līvu akvaparks.** Viens no lielākajiem ūdensparkiem Ziemeļeiropā. T: +371 67147240; GPS: 56.97387, 23.86020
- 3** **Baltā kāpa.** Lielupes labajā krastā, netālu no Buļupes 18. gs. vidū izveidojies 15 – 17 m augsts kāpas atsegums. GPS: 56.99033, 23.93989
- 4** **Bolderājas kāpa.** Pārdaugavā lielākā kāpu grēda. GPS: 56.99138, 23.96206
- 5** **8. Daugavpils kājnieku pulka piemiņas vieta** uzstādīta par godu Brīvības cīņās 1919. g. kritušajiem karavīriem. GPS: 56.98904, 23.98634
- 6** **Kleistu mežs.** GPS: 56.97940, 23.99917
- 7** **Lāčupes kapus** jeb Lācara kapsētu atklāja 19. gadsimta beigās. GPS: 56.97616, 24.02042
- 8** **Nordeķu muiža.** Viena no izcilākajām baroka laikmeta koka celtnēm Rīgā, pirmo reizi minēta 16. gs. GPS: 56.96364, 24.06036
- 9** **Dzegužkalns.** Augstākais Rīgas kalns, kas atrodas 28 m virs jūras līmeņa. GPS: 56.960914, 24.068169

- 10** **Vēsturiskā Zunda ciema teritorija** atrodas starp Daugavgrīvas ielu un Zunda kanālu. Senākā, lielākā apkaimes apdzīvotā vieta kopš 17. gs. GPS: 56.96197, 24.07268
- 11** **Vanšu tilts.** 560m garš, ar 312 metru garu tērauda laidumu un vienu nesošo dzelzsbetona pilonu. Atklāts 1981.g. GPS: 56.94808, 24.07976
- 12** **Dzelzceļa muzejs.** Muzejā var uzzināt, kā vada vilcienu kustību un darbojas dažādas ierīces, apskatīt dažādas lokomotīves un vagonus. GPS: 56.94089, 24.09456
- 13** **Latvijas Nacionālā bibliotēka (LNB).** Ēka atvērta apmeklētājiem 2014.g. un tautā ieguvusi nosaukumu Gaismas pils – frāze no literāta Ausekļa (1850–1879) dzejoļa, kas apzīmē viedu zināšanu krātuvī. Ēkas ārpusē pamatā ir Raiņa (1865–1929) lugā *Zelta zirgs* attēlotais stikla kalns ar dusošo princesi, kurā uzjāt un princesi uzmodināt spēj tikai sirdsšķīstais Antiņš. GPS: 56.94112, 24.09649
- 14** **Akmens tilts.** 503,12 m garš granīta, metāla tilts, kas savieno Pārdaugavu ar Rīgas vecpilsētu. GPS: 56.94321, 24.09832
- 15** **Rātslaukums.** Viduslaikos pilsētas centrālais laukums, līdz 19. gs. pilsētas saimnieciskais, administratīvais centrs. II pasaules kara laikā laukums nopostīts. 2003.g. Rātsnams pilnībā atjaunots, tāpat kā Melngalvju nams un Rolanda statuja. Blakus 1970.g. celtā padomju laika ēka, kurā atradās Latvijas Okupācijas muzejs, tā renovācijas laikā muzeja ekspozīcija atrodama Raiņa bulvārī. 7. GPS: 56.94751, 24.10651



PAKALPOJUMI



Naktsmītnes

Ļoti plašas nakšņošanas iespējas.



Ēdināšana

Ļoti plašas ēdināšanas iespējas.



Veikali

Pieejami visā maršruta garumā.



Sabiedriskais transports

Vilciens: Bulduri – Rīga, www.pv.lv; Babītes stacija-centrs-Preču 2 (13. autobuss); Lāčupes kapi-centrs-Abrenes iela (39. autobuss). Rīgas sabiedriskais transports: www.rigassatiksmelv

TŪRISMA INFORMĀCIJA

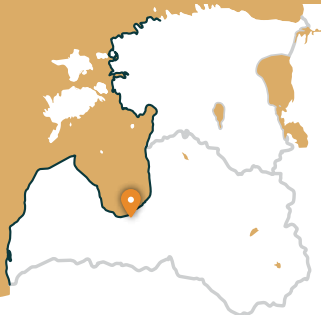


Rīgas TIC, Rātslaukums, Rātslaukums 6, www.LiveRiga.com, T: +371 6703 7900; GPS: 56.947260, 24.107069



Foto: Ivars Kezbers





Rīgas centrs – Vecāķi

Vecrīga – UNESCO pasaules mantojums



Maršruts sākotnēji izmet nelielu loku pa Rīgas centru – Vecrīgu, ved gar Pilsētas kanālu, cauri Kronvalda parkam, pa Alberta ielu (Jūgendstila apbūve) un tālāk pa Miera ielu cauri Lielajiem kapiem, Kokneses un Ostas prospektiem cauri Mežaparkam, sasniedzot Jaunmīlgrāvi un šķērso Mīlgrāvi. Tālāk pa Vecāķu prospektu tas aizlokas līdz Ziemeļblāzmai un Vecdaugavas krastiem, no kurienes dažu kilometru attālumā ir Vecāķi. Pēc divu dienu gājuma cauri Rīgai Jūrtaka atkal izved pludmalē.



PRAKTISKĀ INFORMĀCIJA

24 km

8–10 h

Rīgas Rātslaukums, blakus Rīgas tūrisma informācijas centram

Vecāķu pludmale iepretim Pludmales ielas **P**

Vecrīga – Miera iela – Mežaparks – Ziemeļblāzma – Vecdaugava – Vecāķi



Visā garumā – gājēju ietves un gājēju velosliņi (dalītas joslas). Asfalts, dažviet – bruģis



Vidēja



Nav



Uz gājēju – velosliņiem jāievēro dalītā, gājējiem paredzētā josla. Šķērsojot velosliņus, dzelzceļa, tramvaja līnijas un ielas, jābūt uzmanīgiem.







Rīgas centrā darbojas velonoma. No Rīgas centra (Skanstes ielas) līdz Vecāķiem var aizbraukt pa velosliņi (~18 km). Starp Rīgas centru un Vecāķiem kursē autobusi un vilciens (stacijas: Zemitāni, Brasa, Sarkandaugava, Mangaļi, Ziemeļblāzma, Vecdaugava, Vecāķi), līdz Mežaparkam var nokļūt ar tramvaju (nr. 11). Transporta kustības grafiki: saraksti.rigassatiksme.lv, www.1188.lv.

VĒRTS REDZĒT!

- 1** **Vecrīga.** Rīgas pilsētas senākā daļa un pilsētas centrs, UNESCO objekts.
- 2** **Līvu laukums.** Būvēts pēc II Pasaules kara, saglabājot 18. gs. dzīvojamo ēku kompleksu. GPS: 56.949563, 24.109073
- 3** **Laimas pulkstenis.** Viens no Rīgas simboliem, uzbūvēts 1924. gadā. GPS: 56.95041, 24.11199
- 4** **Brīvības piemineklis.** Latvijas neatkarības simbols, uzcelts par tautas ziedotiem līdzekļiem 1935. g. GPS: 56.95148, 24.11328
- 5** **Kronvalda parks.** Vecrīgas kanālmalas apstādījumu sastāvdaļa 11,92 ha platībā. GPS: 56.95677, 24.10502
- 6** **Alberta iela, Jūgendstila muzejs.** Visā ielas garumā atrodas krāšņas, vēsturiskas jūgendstila ēkas. GPS: 56.95941, 24.10855
- 7** **„Stūra māja”.** 1911. g. nacionālā romantisma un jūgendstila ēka. No 1940. g. te atradās Latvijas PSR Valsts drošības komiteja (VDK) jeb čeka un veica pratināšanas, izpildīja nāvessodus. Kopš 2014. g. muzejs. T: +371 27875692; GPS: 56.95813, 24.12412
- 8** **Dailes teātris.** Vērienīgākā 20. gs. kultūras būve Rīgā, spilgts padomju modernisma arhitektūras piemērs. GPS: 56.95974, 24.12620
- 9** **„Laimas” šokolādes muzejs.** AS Laima dibināta 1925. gadā un ir Latvijas flagmanis šokolādes un šokolādes konfekšu ražošanā. T: +371 66154777; GPS: 56.96305, 24.13174
- 10** **Rīgas Brāļu kapu memoriālais ansamblis.** Izcilākais un nozīmīgākais memoriālais ansamblis Latvijā. Atklāts 1936. g. GPS: 56.98738, 24.14448
- 11** **Rīgas Zoo.** 20 ha liels dārzs ar 430 sugu dzīvniekiem, no kurām vairāk kā 40 iekļautas pasaules Sarkanajā grāmatā. T: +371 67518409; GPS: 57.00619, 24.15752

- 12** **Mežaparks.** Viena no skaistākajām, zaļākajām un prestižākajām Rīgas apkaimēm, kā arī iecienīta atpūtas zona. GPS: 57.00581, 24.15535
- 13** **Kultūras pils „Ziemeļblāzma”.** 1913. g. uzcēlis kokrūpnieks un mecenāts A. Dombrovskis. Mūsdienās koncertzāle. +371 20270966; GPS: 57.03673, 24.10123.
- 14** **Vecdaugavas dabas liegums.** Nozīmīga kļaju iekšzemes kāpu plāvu, jūrmalas plāvu aizsardzības teritorija, nozīmīga putnu ligzdošanas vieta. GPS: 57.05891, 24.09558
- 15** **Valņveida kāpa.** 10 metrus augsts un 1 km garš smilšu valnis, kura vecums ir ap 200 gadu. GPS: 57.07789, 24.09832
- 16** **Vecāķu pludmale.** Volejbola un futbola laukumi, vējainās dienās iespēja izmantot kaitbordu. GPS: 57.08137, 24.10398

PAKALPOJUMI

-  **Naktsmītnes**
Ļoti plašas nakšņošanas iespējas.
-  **Ēdināšana**
Pilsētā ļoti plašas ēdināšanas iespējas.
-  **Veikali**
Pieejami visā maršruta garumā.
-  **Sabiedriskais transports**
Vilciens: Rīgas centrs – Vecāķi, www.pv.lv
Rīgas centrs – Vecāķi: 24. autobuss, rigassatiksmelv

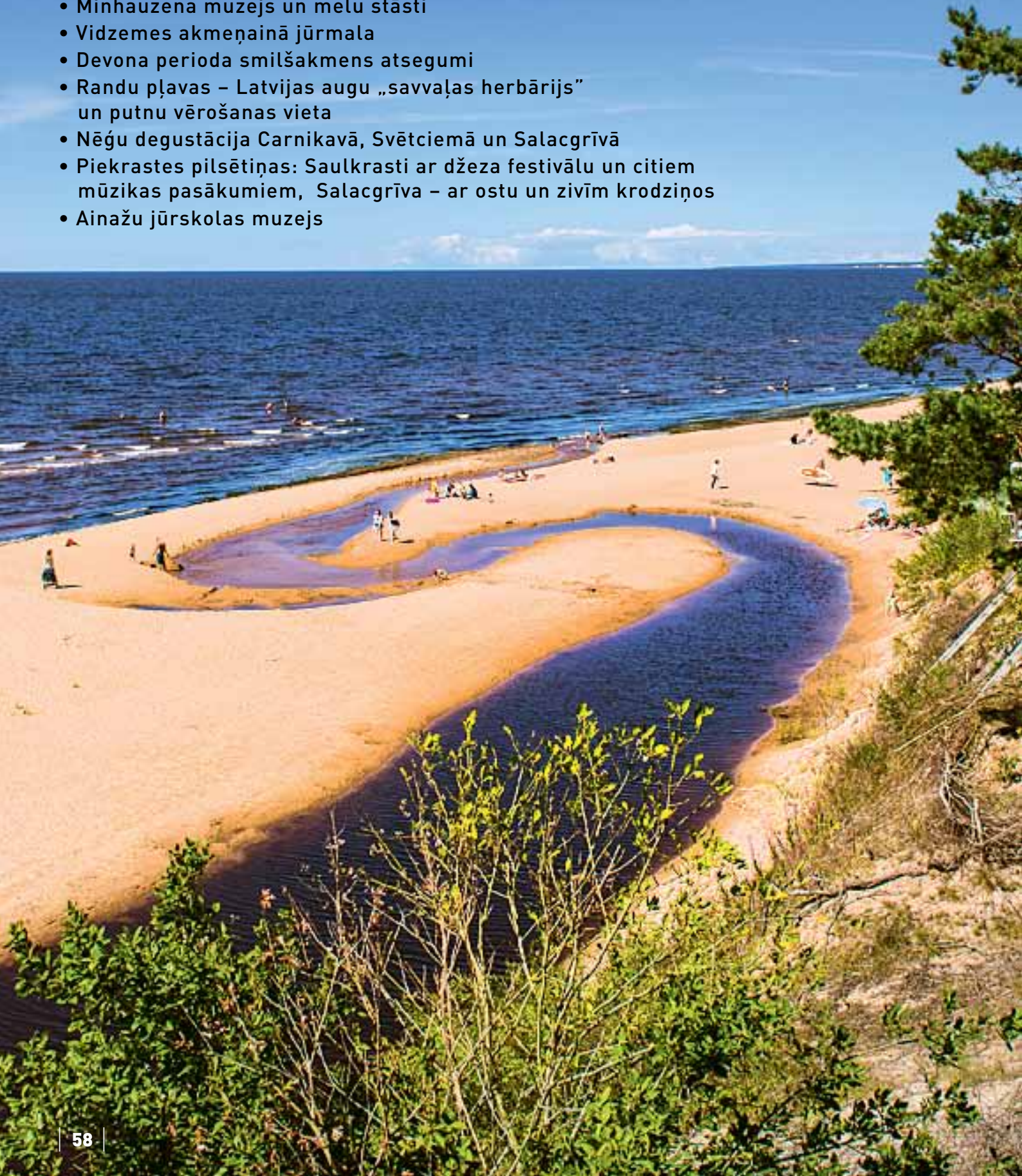
TŪRISMA INFORMĀCIJA

-  **Rīgas TIC, Rātslaukums, Rātslaukums 6,** www.LiveRiga.com, T: +371 6703 7900; GPS: 56.947260, 24.107069
-  **Rīgas TIC, Līvu laukums, Kaļķu iela 16,** www.LiveRiga.com, T: +371 6722 7444; GPS: 56.948933, 24.109274



Vidzemes piekrastes spilgtākie iespaidi:

- Piejūras dabas parks pie Gaujas ietekas jūrā un priežu mežiem apaugušās kāpas starp Vecāķiem un Carnikavu
- Vasarnieku iecienītā Saulkrastu pludmale
- Saulkrastu Baltā kāpa ar Saulrieta taku
- Minhauzena muzejs un melu stāsti
- Vidzemes akmeņainā jūrmala
- Devona perioda smilšakmens atsegumi
- Randu pļavas – Latvijas augu „savvaļas herbārijs” un putnu vērošanas vieta
- Nēģu degustācija Carnikavā, Svētciemā un Salacgrīvā
- Piekrastes pilsētiņas: Saulkrasti ar džeza festivālu un citiem mūzikas pasākumiem, Salacgrīva – ar ostu un zivīm krodziņos
- Ainažu jūrskolas muzejs



LATVIJA

VIDZEMES PIEKRASTE



RĪGAS JŪRAS LĪČA AUSTRUMU PIEKRASTE



Vecāķi – Ainaži
kopējais grums **112** km
ilgums **6** dienas

Ainavu un skatu ziņā – visdaudzveidīgākais Jūrtakas posms Latvijā, kurā ir gan smilšains, gan akmeņains liedags, piekrastes pļavas, niedrāji, kāpas, smilšakmens atsegumi, meži, zemesragi un nelieli līcīši, zvejnieku ciemati, krodziņi, mazo upju grīvas. Jūrtaka vijas cauri Carnikavai, Saulkrastiem, Zvejniekciemam, Salacgrīvai un Ainažiem. Tā šķērso mazās upītes, kas vasarā parasti ir pārbrienamas. Šajā Jūrtakas posmā atrodas Gaujas un Salacas upju grīvas, kurām var apiet apkārt pa tiltiem. Carnikava un Salacgrīva ir slavenas ar nēģiem, kas tiek gatavoti pēc īpašām vietējo zvejnieku receptēm. Duntē apskatāms slavenā melu stāstnieka barona Minhauzena muzejs. Randu pļavas ir nozīmīga putnu migrācijas un ligzdošanas vieta. Īsi pirms Igaunijas, lai apietu zāļaino un ar niedrēm apaugušo krastu, maršruts ved pa meža takām.

Vidzemes piekrastes stāsts

19. gs. vidū Vidzemes piekrastē aizsākās burinieku kuģubūve. Latvijas piekrastē dzīvojošie zemnieki sāka mācīties tikko nodibinātajās jūrskolās, paši būvēja no koka tāljūras buriniekus un devās garos braucienos pa visiem pasaules okeāniem. Saulkrastu teritorijas piekrastē tai laikā bija trīs kuģu būves vietas: Pabažos, Pēterupē un Skultē. 1852. – 1913. gadā šeit tika uzbūvēti 52 burinieki.



No J. Sereģina kolekcijas



Vecāķi – Carnikava

Starp divu upju – Daugavas un Gaujas grīvām





Šis *Jūrtakas* posms ir salīdzinoši īss pārgājiens pa skaistu smilšainu pludmali, ko no sauszemes puses norobežo gaiši piekrastes priežu meži ar iespaidīgām kāpām un kāpu vaļņiem. No pludmales līdz Carnikavai *Jūrtaka* ved pa promenādi cauri mežam. Tālāk pa aizsargdambi tā apmet loku Vecgaujai un sasniedz kājnieku tiltu pār Gauju. Gan uzsākot, gan nobeidzot gājienu, ir patīkami pasēdēt kādā no Vecāķu pludmales vai Carnikavas krodziņiem un vasaras kafejnīcām.





PRAKTISKĀ INFORMĀCIJA

..... 14 km

 5–6 h

 Vecāķu pludmale iepretim Pludmales ielai

 Carnikavas gājēju tilts pār Gauju, blakus **P**

 Vecāķi – Mežciems – Carnikava



Galvenokārt smilšains liedags, Garciena taka, promenāde līdz Laivu ielai, Gaujas aizsargdambis.



Vidēja



Eimura kanāla ieteka apejama pa tiltu (~ 100 m no jūras).



Nav



Vecāķos ēdināšanas uzņēmumi darbojas tikai vasaras laikā. Aiz Vecāķiem ir nūdistu pludmale. Dažas

stundas ieteicams veltīt Carnikavas apskatei. Nēģu zvejas sezona no 1.08.- 01.02.



Aiz un starp kāpām ir meža ceļi un takas, kas savieno ciemus. Gaujas ieteku jūrā ir iespējams šķērsot ar plotu (12 personām), iepriekš rezervējot pa tālruni +371 29214438, par samaksu.

Posmu var uzsākt Garcienā, izlaižot nūdistu pludmali.



1



1

Rīgas jūras līcis



VĒRTS REDZĒT!

- 1 **Dabas parks "Piejūra".**
Nozīmīgi aizsargājami biotopi no Carnikavas līdz Inčupiem – embrionālās kāpas, priekškāpas un veciem mežiem klātas piejūras kāpas.
GPS: 57.151073, 24.252958
- 2 **Carnikavas Novadpētniecības centrs.**
Veidots kā 1851. g. netālu no Gaujas grīvas būvētās zvejnieka un pārcēlāja mājas "Cēlāji" kopija. Pieejama ekspozīcija un labiekārtota atpūtas vieta.
GPS: 57.135495, 24.271367
- 3 **Gājēju tilts pār Gauju.**
2014. gada 18. novembrī tika atklāts Latvijā garākais gājēju un velosipēdistu tilts pār Gauju, kas ir nozīmīgs posms „Eiro Velo 13” Dzelzs priekškara maršrutā.
GPS: 57.134194, 24.283184
- 4 **Carnikavas muižas kapitelis.**
Kādreizējās greznākās Vidzemes muižas liecinieks.
GPS: 57.130457, 24.274082
- 5 **Gaujas ieteka jūrā.** Joprojām ir saglabājies Gaujas grīvas dabiskais izskats ar upes un jūras mijiedarbību. Grīvas ainava iekļauta elektroniskajā Latvijas ainavu dārgumu krātuvē.
GPS: 57.159648, 24.265892

- 6 **Svētku laukuma skulptūra "Atceroties".**
V. Titāna skulptūra simbolizē nepadošanos, mūžīgu celšanos un iešanu tālāk.
GPS: 57.132677, 24.281304

PAKALPOJUMI

- Naktsmītnes**
1. **Viesnīca Porto Resort,**
T: +371 22722258;
GPS: 57.185164, 24.346336

- Ēdināšana**
1. **Picērija (vasarā),** T: +371 20865000;
GPS: 57.1287839, 24.2792399
 2. **Arita A,** T: +371 67903044;
GPS: 57.08204, 24.15929
 3. **Tīne,** T: +371 29684818;
GPS: 57.128824, 24.278446
 4. **Konditoreja,** T: +371 67993454;
GPS: 57.1290892, 24.2785814
 5. **Priedes IT,** T: +371 29232048;
GPS: 57.1054977, 24.1994377
 6. **Vasaras kafējnīca,** T: +371 29810089;
GPS: 57.1878533, 24.3286332
 7. **Porto Resort,** T: +371 22722258;
GPS: 57.185164, 24.346336

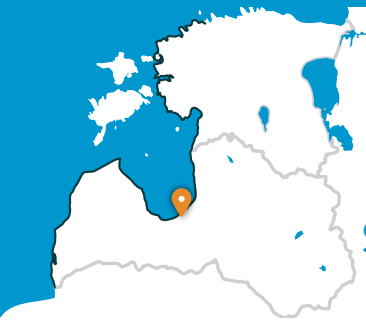
- Veikali**
Kalngalē, Garcēmā un Carnikavā.

- Sabiedriskais transports**
Regulāra vilcienu satiksme no Kalngales līdz Lilastei ~ 14 reizes dienā.
Autobusu satiksme no Kalngales līdz Lilastei (~ 6 reizes dienā).

- Atpūtas vietas**
Eimura kanāls,
GPS: 57.11312, 24.19015
Novadpētniecības centrs,
GPS: 57.1354098, 24.2715979
Atpūtas ielas galā,
GPS: 57.133487, 24.278380

TŪRISMA INFORMĀCIJA

- Carnikavas novada TIC,**
Stacijas iela 5, Carnikava,
www.tourism.carnikava.lv,
T: +371 67708443, 371 29326285



Carnikava – Saulkrasti

Saulrieta taka ar romantiskiem saulrietu skatiem




Sākotnēji maršruts ved pa Gaujas aizsargdambjiem Gaujas ciemā, sasniedzot Gaujas grīvu, kas ir laba putnu vērošanas vieta. Tālākais gājiens norit pa smilšainu pludmali līdz Inčupes ietekai, pirms kuras jāpagriežas uz iekšzemi, lai nokļūtu līdz tiltam un turpmākos dažus kilometrus uz pludmali nolūkotos no Saulrieta takas mežaino kāpu virsotnēm. Pēc Pēterupes šķērsošanas (trošu tilts) pa pludmali *Jūrtaka* sasniedz Saulkrastu “Jūras parku”.





PRAKTISKĀ INFORMĀCIJA


..... 20 km

 7–9 h

 Carnikavas gājēju tilts pār Gauju blakus **P**


 Saulkrastu “Jūras parks”, Saulkrastu TIC


 Carnikava – Gauja – Lilaste – Pabaži – Saulkrasti

 Asfalts, ceļi ar grants segumu, Gaujas aizsargdambis (zāliens), vietām smilšaini ceļi (Gaujas krastos), smilšaini liedagi, meža takas un dēļu klājums Saulrieta takā.

Tuvojoties Saulkrastiem – arī smalka grants.

 Vidēja

 Lilastes upīte, kuru mazūdens periodā var pārbrist, taču pēc lietavām jāiet pa apkārtnējiem. Pāri Lilastes upītei plānots kājnieku tilts pie jūras. Inčupi un Pēterupi var šķērsot pa tiltiem.

 Gaujā un tās grīvā ir bīstami bradāt un peldēties (straume, sanestas smiltis, sekas vietas mijas ar dziļām). Starp Lilastes ieteku un Bātcieņu, kāpās atrodas bijusī padomju militārā bāze.



Carnikavas–Saulkrastu posma pludmalē nav ēdināšanas uzņēmumu. Noderēs binoklis putnu vērošanai. Pirms Saulkrastiem – nūdistu pludmale.



Gaujas ieteku jūrā (12 personām, iepriekš rezervējot, par papildu samaksu) ir iespējams šķērsot ar plostu: +371 29214438. Pamatmaršruts aiz Inčupes ietekas ved pa Saulrieta taku, taču to var veikt arī pa liedagu.

VĒRTS REDZĒT!

- 1** **Dabas parks "Piejūra"**. Nozīmīgi aizsargājami biotopi no Carnikavas līdz Inčūpei: embrionālās kāpas, priekškāpas un veciem mežiem klātas piejūras kāpas. GPS: 57.161387, 24.268422
- 2** **Baltā kāpa un Inčūpe**. Ainaviski skaistākā vieta maršruta posmā. GPS: 57.23491, 24.39173
- 3** **Saulrieta taka**. Ainaviska pastaigu taka (3,6 km) kāpās, kas savieno Inčūpi ar Pēterupi un no kuras vērojami skaistākie saulrietu. GPS: 57.23503, 24.39192
- 4** **Saulkrastu velosipēdu muzejs**. Vienīgais velosipēdu tēmai veltītais muzejs Latvijā ar unikāliem eksponātiem. T: +371 28883160; GPS: 57.24189, 24.40109
- 5** **Pabažu kāpas un Pēterupe**. Ainaviski skaistas skatu vietas uz jūru un Pēterupes tecējumu (1 km) paralēli jūrai. Ceļā sastopamas dižpriedes un neparastu formu koki. GPS: 57.24280, 24.39855
- 6** **Pēterupes vēsturiskais centrs**. Pēterupes luterāņu baznīca, mācītājmauiža, pilsētas centrs. GPS: 57.26087, 24.41655
- 7** **Jūras parks un Zilā karoga peldvieta "Centrs"**. GPS: 57.26664, 24.41103

PAKALPOJUMI



Naktsmītnes

- 1. Viesnīca "Pine Resort"**, T: +371 67951960; GPS: 57.23854, 24.39813
- 2. Viesu nams "VinDen"**, T: +371 26558349; GPS: 57.24736, 24.40395
- 3. Viesu nams "Pie Maijas"**, T: +371 29405480, T: +371 25873406; GPS: 57.25734, 24.41399
- 4. Viesu nams "Saulrieti"**, T: +371 67951400, T: +371 29407267; GPS: 57.26207, 24.41019



Ēdināšana

- 1. Baltā kāpa**, T: +371 29113766; GPS: 57.23302, 24.39335
- 2. Restorāns "Pino" (vasarā)**, T: +371 26326916; GPS: 57.23854, 24.39813
- 3. Cietais rieksts**, T: +371 22079570; GPS: 57.24683, 24.40476
- 4. Bemperi**, T: +371 67952236; GPS: 57.26292, 24.41447
- 5. 10 balles**, T: +371 67952873; GPS: 57.26332, 24.41474
- 6. Costa del Sol (vasarā)**, T: +371 29378620; GPS: 57.26634, 24.41154
- 7. Mare (vasarā)**, T: +371 29216204; GPS: 57.26719, 24.41186
- 8. Saules dārzs (vasarā)**, T: +371 26304868, +371 28386518; GPS: 57.26723, 24.41351



Veikali

Carnikavā un Saulkrastos.



Sabiedriskais transports

Vilcienu satiksme starp Carnikavu un Saulkrastiem ~ 14 reizes dienā.
Autobusu satiksme starp Carnikavu un Saulkrastiem ~ 6 reizes dienā.



Atpūtas vietas

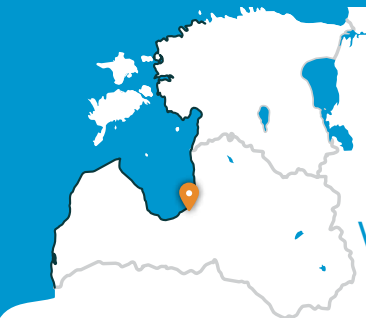
Sidrabsaliņa, GPS: 57.143680, 24.325053
Saulrieta taka, GPS: 57.23444, 24.39197
un GPS: 57.23506, 24.39190
"Jūras parks", GPS: 57.26634, 24.41130

TŪRISMA INFORMĀCIJA



Saulkrastu TIC, Saulkrasti,
Ainažu iela 13b, www.visitsaulkrasti.lv,
T: +371 67952641;
GPS: 57.26714, 24.41276





Saulkrasti – Lauči

Vārti uz Vidzemes akmeņaino jūrmalu



Līdz Zvejniekiemam pirmos kilometrus var iet pa pludmali vai arī pa taku, kas izlokās cauri kāpu mežam ar vecām priedēm, kurām raksturīga „krokodilādas” miza.

Te redzama arī kāda veca zvejnieku tīklu un piederumu koka būda. Pirms Skultes ostas, Zvejniekiema liedagā, parādās pirmie akmeņi. Apmetot līkumu Aģes grīvai un ostai, *Jūrtaka* atgriežas pludmalē, kur jau iztālēm redzams Ārņu rags, bet aiz tā – Lielā Lauču akmens brūnā mugura. Piekrastes ainavu daudzveidība.



PRAKTISKĀ INFORMĀCIJA

..... 13 km

🕒 4–6 h

🚩 Saulkrastu „Jūras parks”,
Saulkrastu TIC

🚩 Lauči. Netālu no jūras krasta – maksas **P**

📍 Saulkrasti – Zvejniekiems – Ārņi – Lauči



Smalka grants, smiltis, koka laipas, meža ceļi, Zvejniekiemā – asfalts, smilšaini liedagi līčos, akmeņaini zemesrāgi, vietām oļi.



Vidēja



Ķīšupi var šķērsot pa tiltu. Zvejniekiema ostai jāiet apkārt, Aģe šķērsojama pa vanšu tiltu. Strauti mazūdens periodā ir pārbrienami. Ja jūra ir „atkāpusies”, vieglāk ir iet pa sēkļiem.



Ar aļģēm apaugušie akmeņi ir slideni. Daudzi akmeņi ir „kustīgi”. Nepieciešami piemēroti (slēgta tipa) apavi, nūjas atbalstam.



Vietām liedagā ir saskalota smalka grants, pa kuru ir grūti pārvietoties.



Stipra vēja laikā līdz Zvejniekiemam var iet pa meža takām, bet no Zvejniekiema līdz Ārņiem – pa krasta ceļu. Spēcīgi gājēji šīs dienas posmu var apvienot ar nākamās un finišēt Tūjā.



VĒRTS REDZĒT!

- 1 **Kīšupes ieteka.**
GPS: 57.32705, 24.40748
- 2 **Neibādes vēsturiskais centrs.**
Saulkrastu estrāde, piemineklis peldvietas dibinātājiem, vecais vannūzis u.c. GPS: 57.27707, 24.41789
- 3 **Peldvieta "Rūķīši".**
GPS: 57.28367, 24.41299
- 4 **Zvejniekciema akmeņainā jūrmala.** Sākas aiz Kuņurdziņas un stiepjas līdz Skultes ostai. GPS: 57.29457, 24.40783
- 5 **Arhitektes Martas Staņas mantojums Zvejniekciemā.** Mājas "Melnalkšņi", GPS: 57.30154, 24.40879; k/n "Zvejniekciems", Zvejniekciema vidusskola, GPS: 57.31721, 24.41594
- 6 **Aģes upe.**
GPS: 57.31849, 24.41337
- 7 **Skultes osta un Ziemeļu mols.**
GPS: 57.31785, 24.40130
- 8 **Ārņu rags.**
GPS: 57.35604, 24.40079
- 9 **Lauču akmeņi.**
GPS: 57.36711, 24.40114

PAKALPOJUMI

Naktsmītnes

- 1 **Viesu māja "Tereza",**
T: +371 67952541, +371 29134171;
GPS: 57.28396, 24.41510 (vasarā)
- 2 **Viesnīca „Minhauzena Unda”,**
+371 67955198; GPS: 57.29192, 24.41537
- 3 **Viesu māja "Baltās dūjas",**
T: +371 29735650;
GPS: 57.29672, 24.41053
- 4 **Kempings "Uzkalni",** T: +371 26346047;
GPS: 57.31102, 24.41037
- 5 **Kempings "Jūras priede",**
T: +371 67954780;
GPS: 57.32001, 24.40674
- 6 **Viesu māja "Aizvēji",** T: +371 26547055;
GPS: 57.32661, 24.40880



Ēdināšana

- 1 **Lagūna,** T: +371 26178744;
GPS: 57.27174, 24.41262 (vasarā)
- 2 **Tereza,** T: +371 67952541,
T: +371 29134171;
GPS: 57.28396, 24.41510 (vasarā)
- 3 **Koklītes,** T: +371 29171596;
GPS: 57.29343, 24.40833 (maijs – oktobris)
- 4 **Saltwater,** T: +371 27527551,
+371 23073608; GPS: 57.29869, 24.41005
- 5 **Vēja rags,** T: +371 26738774;
GPS: 57.29867, 24.41179
- 6 **Mezģls,** T: +371 67954256;
GPS: 57.30672, 24.41082
- 7 **Jūras priede,** T: +371 67954780;
GPS: 57.31979, 24.40720 (vasarā)
- 8 **Aizvēji,** T: +371 26547055;
GPS: 57.32705, 24.40748 (vasarā)
- 9 **Restorāns "Lauču akmens",**
T: +371 26350536;
GPS: 57.36733, 24.40276



Veikali

Saulkrasti, Zvejniekciems.





Sabiedriskais transports

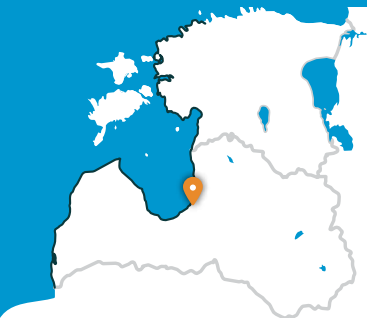
Vilcienu satiksme starp Saulkrastiem un Skulti ~ 11 reizes dienā.
Autobusu satiksme starp Saulkrastiem un Dunti ~ 13 reizes dienā.



TŪRISMA INFORMĀCIJA

-  **Saulkrastu TIC, Saulkrasti,**
Ainažu iela 13b, www.visitsaulkrasti.lv,
T: +371 67952641;
GPS: 57.26714, 24.41276





Lauči – Tūja

Vidzemes burukuģu šūpulis




Izcili ainavisks Vidzemes krasta posms ar daudziem akmeņainiem zemesragiem un akmeņiem jūrā, kas mijas ar maziem, smilšainiem līčīšiem, kuros ietek mazu upīšu un urgu vasarā izsīkstošās tērcītes. Vietām liedagu pilnībā klāj tikai akmeņu pelēkās muguras. Dažviet parādās arī nelieli niedru pleķīši, bet pie Tūjas – pirmie smilšakmens atsegumi.




PRAKTISKĀ INFORMĀCIJA

..... 15 km

 5–7 h

 Lauči. Netālu no jūras krasta – **P**

 Tūja pirms Zaķupītes ietekas, blakus **P**

 Lauči – Lembuži – Tūja



Grants, smiltis, dažāda lieluma akmeņi, oļi.



Grūta



Liepupe mazūdens periodā ir pārbrienama (tilts 0,7 km attālumā no ietekas). Pārējās urgas (strauti) ir brienami.



Smilšakmens atsegumi sastāv no irdena un nenoturīga materiāla, tādēļ tiem nav droši tuvuoties no augšas, apakšas un līst viļņu izskalotajās alās.



Ar aļģēm apaugušie akmeņi ir slideni. Daudzi akmeņi ir „kustīgi”. Nepieciešami piemēroti (slēgta tipa) apavi, nūjas atbalstam.



Starp Lembužiem un Tūju pa krasta augšdaļu iet neliels meža ceļš (2,5 km), ko var izmantot stipra vēja laikā. Spēcīgi gājēji šīs dienas posmu var apvienot ar iepriekšējās un sākt Saulkrastos.



VĒRTS REDZĒT!

- 1 Skultes pludmale, peldvieta "Vārzas".
GPS: 57.379654, 24.400140
- 2 ZUGU laimes un veiksmes brīnumainā keramika. Trauku tapšanas procesa vērošana, ekspozīcija, pārdošana. Bišu dravas apskate. T: +371 29783447; GPS: 57.3994381, 24.4334471
- 3 Ingrīdas Žaģatas keramikas darbnīca "Cepļi". Darbnīca ar līdzdarbošanos, galerija "Ligzda" - darbu izstāde, iespēja tos iegādāties. T: +371 29234867; GPS: 57.3997957, 24.4333015
- 4 Minhauzena muzejs un taka. T: +371 26481904, +371 67955198; GPS: 57.40476, 24.42517
- 5 Burinieka akmens. Piemīņas akmens Liepupes kuģubūvētavai. GPS: 57.4544808, 24.3860725
- 6 Tūjas atsegums. Ainavisks jūras viļņu izskolots smilšakmens atsegums dienvidos no Zaķupes ietekas. GPS: 57.48692, 24.38154
- 7 Zaķu (Zaķupes) akmens. Ģeoloģiskais un ģeomorfoloģiskais dabas piemineklis. GPS: 57.4931046, 24.4137722

PAKALPOJUMI

Naktsmītnes

1. Brīvdienu māja "Ēvelbeņķi",
T: +371 26552626 (lv, ru),
T: +371 29390877 (eng),
GPS: 57.3856089, 24.4312044
2. Brīvdienu mājas "Jūras māja" un "Duntes Urdziņas", T: + 371 29234705;
GPS: 57.3985948, 24.4005470
3. Viesnīca "MEKE", T: +371 29113777
GPS: 57.441767, 24.427409
4. Viesnīca "Liepupes muiža",
T: +371 64020268,
GPS: 57.463016, 24.471790



Ēdināšana

1. "Minhauzena Pasaule" (Vasarā), T: +37129225554;
GPS: 57.405285, 24.424696
2. "Sidrabini", T: +37129225554,
GPS: 57.466206, 24.436115
3. "Jūrasbite" (vasarā),
GPS: 57.490837, 24.381323
4. "Liedags -L", T: +371 29777295
GPS: 57.4892063, 24.3898211 ;
5. "Liepupes muiža",
T: +371 27 802 801;
GPS: 57.463016, 24.471790
6. "MEKE", T: +37129113777
GPS: 57.436044, 24.429443
7. "Nāc un ēd Birzgaļos",
T: +371 26410633;
GPS: 57.43411, 24.45113



Veikali

Dunte, Vārzas, Tūja.
Skultes lauku labuma tirdziņš (sestdienās no pl. 8-13).
T: +371 26525513,
GPS: 57.33029, 24.44213




Sabiedriskais transports

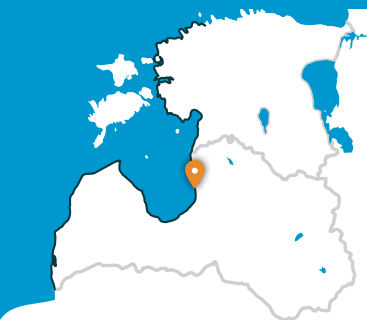
Autobusu satiksme starp Saulkrastiem un Dunti - 15 reizes dienā.



TŪRISMA INFORMĀCIJA

- Limbažu TIC:** Torņa iela 3, Limbaži,
www.visitlimbazi.lv;
T: +371 64070608, T: +371 28359057;
GPS: 57.5147608, 24.7141087
- Salacgrīvas TIC,** Salacgrīva,
Rīgas iela 10A, www.visitsalacgriva.lv;
T: +371 26463025, +371 64041254;
GPS: 57.751807, 24.355783
'Vidzeme Coast' aplikācija pieejama 'Google Play' veikalā (Android).





Tūja – Svētciems

Vidzemes akmeņainā jūrmala




Viens no skaistākajiem *Jūrtakas* posmiem, kas sākas ar Zaķupītes šķērsošanu. Līdz Ķurmraga bācai pārsvarā ir smilšaini liedagi ar nelieliem akmeņainiem posmiem. Tālāk sākas Vidzemes akmeņainā jūrmala, kur zemesragi mijas ar nelieliem līcīšiem, bet krastā paceļas līdz 4 m augsti smilšakmens atsegumi. Aiz Meleku raga atkal seko galvenokārt smilšains liedags, bet pirms Svētupes ietekas – stipri aizaugusi pludmale un niedrājs, kas apejams pa meža ceļu.





PRAKTISKĀ INFORMĀCIJA

..... 24 km

 8–10 h

 Tūja pirms Zaķupītes ietekas, blakus **P**

 Svētciems pie Svētupes grīvas, iepretim kempingam „Vējavas” (maksas **P**)

 Tūja – Ķurmragas – Meleki – Vitrupe – Šķīsterciems – Lāņi – Svētciems



Akmeņaini liedagi, zāļaini/niedraini piekrastes posmi (pirms Svētupes), ceļš ar grants segumu, asfalts, meža ceļi, vietām saskalotas aļģes.



Grūta



Zaķupītes ietekai mazūdzens periodā var pārbrist pāri (apkārtceļš pa Jūras un Liedaga ielu Tūjā, tilts – 0,8 km). Vitrupi var apiet pa tiltu (0,5 km no jūras). Palu laikā augsts līmenis var būt Kurlīņupē (tilts – 0,9 km no jūras). Pirms Svētupes ietekas sākas Reisa niedrājs.



Smilšakmens atsegumi sastāv no irdena un nenoturīga materiāla, tādēļ tiem nav droši tuvuoties no augšas, apakšas un līst viņu izskalotajās alās.



Ar aļģēm apaugušie akmeņi ir slideni. Daudzi akmeņi ir „kustīgi”. Nepieciešami piemēroti (slēgta tipa) apavi, nūjas atbalstam.



Starp Tūju un Melekiem pa krasta augšdaļu ar pārtraukumiem stiepjas meža ceļš, kuru var izmantot stiprāka vēja laikā. Pa to iet ir vieglāk, nekā pa akmeņaino liedagu. Meža ceļš savieno arī Šķīsterciemu ar Svētciemam (ceļmalās jāuzmanās no brīvi klaiņojošiem suņiem).



VĒRTS REDZĒT!

- 1. O.Kiršsteina daiļdārzs.** Krāšņa skujuņu kolekcija, pārdomātas puķu dobes, dekoratīvi akmeņi, ūdenskritumu kaskāde un grava, kas spēcīga lietus laikā atgādina kalnu upi. T: +371 26417757, GPS: 57.4971880, 24.3837290
- 2. Ķurmrags, Ķurmruga bāka.** Izteiktākais zemesrags Rīgas jūras līča Vidzemes piekrastē. Mūsdienās bāka noslīdējusi līdz pat jūras līmenim un stāv jūrā sašķiebusies. GPS: 57.5416615, 24.3624531
- 3. Vidzemes akmeņainā jūrmala.** GPS: 57.545402, 24.364566
- 4. Veczemju klintis.** Iespaidīgākās un krāšņākās sarkanā smilšakmens klintis Vidzemes piekrastē. GPS: 57.589653, 24.371023
- 5. Svētupes nēģu tacis.** Unikāla iespēja ne tikai nogaršot grilētu nēģi, bet arī piedalīties nēģu zvejā. T: +371 29417413; +371 29417933; GPS: 57.6867256, 24.3610242

PAKALPOJUMI

Naktsmītnes

- 1. Kempings "Jūrasdzeni",** T: +371 26550574; GPS: 57.490860, 24.381409
- 2. "Miera osta",** T: +371 29237379 GPS: 57.494225, 24.383690
- 3. Kempings "Kriminalnieki",** T: +371 29403119; GPS: 57.503059, 24.382439
- 4. Viesu nams "Vecmuiža",** T: +371 26477996, +371 29297338; GPS: 57.514862, 24.437326
- 5. Brīvdienu māja "Klintskalni",** T: +371 29268792, +371 2924265; GPS: 57.5164486, 24.3811542
- 6. Viesu nams "Mežupes",** T: +371 29216888, +371 29167638; GPS: 57.566200, 24.422737
- 7. Kempings "Klīntis",** T: +371 27852476; GPS: 57.579079, 24.366240

8. Viesu māja "Bērziņi",

T: +371 29425352;
GPS: 57.5939287, 24.3747299

9. Viesu māja "Karle", T: +371 25904598;

GPS: 57.6215296, 24.3893096

10. Lauku māja "Korki",

T: +371 29239788;
GPS: 57.6415064, 24.3786982

11. Atpūtas komplekss "Rakari",

T: +371 26664447;
GPS: 57.686905, 24.367075

12. Brīvdienu māja "Vējavas",

T: +371 64071667, +371 26463252;
GPS: 57.687485, 24.363771

13. Brīvdienu mājas "Košīši",

T: +371 29 479 426;
GPS: 57.6965895, 24.3524464

14. Lauku māja "Kraujas",

T: +371 26520939;
GPS: 57.71876, 24.34498

Ēdināšana

1. Kafejnīca "Liedags L",

T: +371 29777295;
GPS: 57.4892063, 24.3898211

2. Beķereja "Tūjas beķereja",

T: +371 29777295;
GPS: 57.4891780, 24.3902711

3. Restorāns "Rankuļrags",

T: +371 25701610;
GPS: 57.5797093, 24.3692083

4. Kafejnīca "Karle", T: +371 25904598;

GPS: 57.6215296, 24.3893096

5. Restorāns "Rakari", T: +371 26664447;

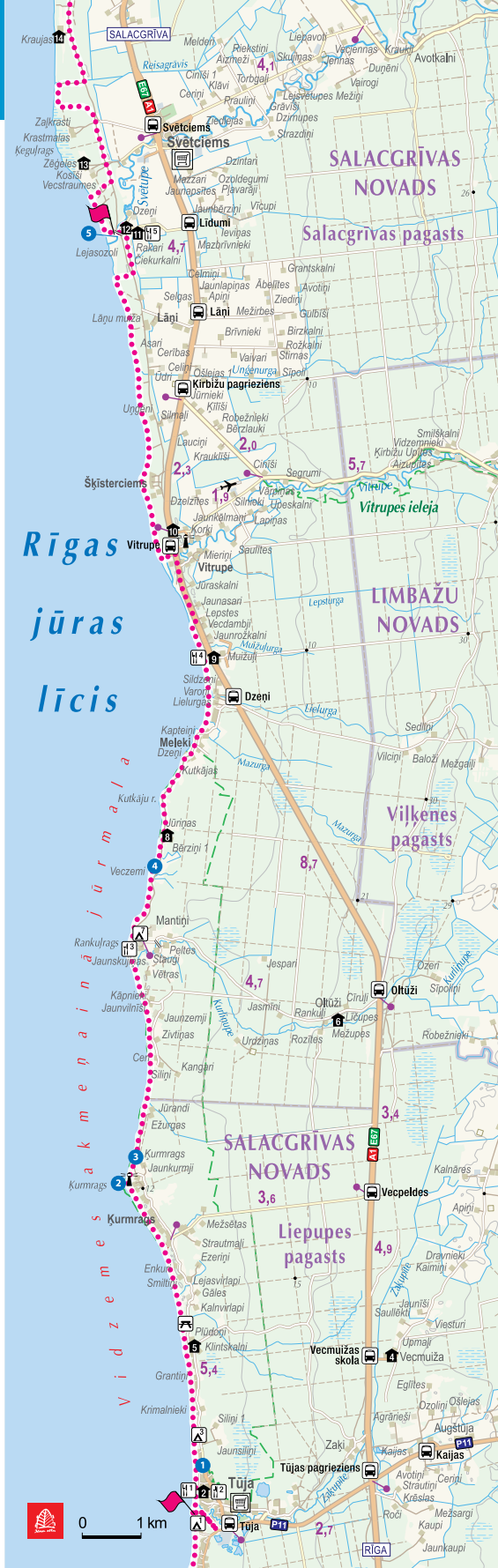
GPS: 57.686905, 24.366903

Veikali

Tūjā un Svētciemā.

Sabiedriskais transports


Autobusu satiksme starp Tūju (pagrieziens uz Tūju – 3 km līdz Tallinas šosejai) un Svētciemam (~ 11 reizes dienā, maršrutā Rīga – Ainaži). Autobuss uz Svētciemam no Tūjas centra kursē ~ 1 reizi dienā.



Atpūtas vietas

"Vasas", GPS: 57.52004, 24.37881

TŪRISMA INFORMĀCIJA

 Salacgrīvas TIC, Salacgrīva, Rīgas iela 10A, www.visitsalacgriva.lv, T: +371 26463025, +371 64041254; GPS: 57.751807, 24.355783
'Vidzeme Coast' aplikācija pieejama 'Google Play' veikalā [Android].



Svētciems – Ainaži

Nēgu karaliste




Pludmale starp Svētciemam un Salacgrīvu ir stipri aizaugusi, tādēļ *Jūrtaka* iet pa meža ceļu, kas izvijas starp kāpu vaļņiem. No Salacgrīvas līdz Kuivižiem var doties pa smilšaino pludmali vai arī pa meža takām. Randu pļavas no Kuivižiem līdz Vēverupei ir jāapiet pa meža ceļu, kas ir A1 autoceļa austrumu pusē. Aiz Vēverupes *Jūrtaka* atgriežas stipri aizaugušā pludmalē, ko atkal pamet pie Blusupītes ietekas, lai tālāk pa Kāpu un Valdemāra ielu sasniegtu Ainažu molu. Latvijā ir veikti ap 580 km un sasniegta valsts robeža.


10





PRAKTISKĀ INFORMĀCIJA

..... 26 km

 8–10 h

 Svētciems pie Svētupes grīvas, iepretim kempingam „Vējavas” (maksas **P**)

 Latvijas – Igaunijas robeža Valdemāra ielas galā, blakus **P**

 Svētciems – Salacgrīva – Kuiviži – Ainaži



Grants, smiltis, vietām nelieli oļi, ar niedrēm un meldriem aizauguši krastmalas posmi, meža ceļi, vietām saskalotas aļģes.



Grūta



Aizaugušas pludmales un „Randu pļavas”. Iešana pa tām ir ļoti atkarīga no vēja virziena, stipruma un ilguma. Ja pūtis ilgstošs austrumu vējš, veidojas „jūratplūdi” ar plašiem sēkļiem Kuivižu – Ainažu posmā. Ja ir spēcīgs rietumu vējš, atsevišķas takas daļas var nebūt ejamas.



Pie Kuivižiem un Vēverupītes ir jāšķērso A 1 ceļš. Tas jādara uzmanīgi, pārliecinoties par satiksmes drošību. Ainažu mola akmeņi ir kustīgi un var būt slideni.



Nepieciešami piemēroti (slēgta tipa) apavi, nūjas atbalstam. Noderēs tālskatis putnu vērošanai.



Salacgrīvas – Kuivižu posmu var iet pa meža ceļu caur kāpām. Nepiemērotos laika apstākļos (vētra, stiprs vējš) Kuivižu – Ainažu posmu var veikt ar starppilsētu autobusu (grafiks: www.1188.lv).



PAKALPOJUMI

Naktsmītnes

- 1. Viesu māja "Roķi"**, T: +371 29218952; GPS: 57.747280, 24.361153
- 2. Kempings "Milleri"**, T: +371 29120001, +371 29120023, +371 26121484; GPS: 57.778820, 24.354055
- 3. Viesnīca "Kapteiņu osta"**, T: +371 64024930; GPS: 57.7866054, 24.3512423
- 4. Viesnīca "Pļavas"**, T: +371 27555755; GPS: 57.842815, 24.350039
- 5. Brīvdienu māja "Eco House Ainaži"**, Rezervēšana tikai caur Booking.com. GPS: 57.857956, 24.352108
- 6. Viesnīca "Helmi"**, T: +371 20006864; GPS: 57.8643106, 24.3590406

Ēdināšana

- 1. Kambīze "Pie Laša kundzes"**, T: +371 29122211; GPS: 57.751678, 24.355639, vasaras sezonā
- 2. Traktieris "Zvejnieku sēta"**, T: +371 28745886; GPS: 57.753201, 24.358225, vasaras sezonā
- 3. Kafejnīca "Pasēdnīca"**, T: +371 64011202; GPS: 57.751106, 24.357506
- 4. Ēdnīca "Kuivižu enkurs"**, T: +371 28662115, +371 29211022; GPS: 57.757606, 24.356162
- 5. Kebabnīca "KasTe"**, T: +371 27270766; GPS: 57.755737, 24.362606
- 6. Restorāns "Il Capitano"**, T: +371 64024930; GPS: 57.787701, 24.349909
- 7. Restorāns "Pļavas"**, T: +371 27555755; GPS: 57.842918, 24.349846
- 8. Kafejnīca "Helmi"**, T: +371 20006864; GPS: 57.8643106, 24.3590406, vasaras sezonā
- 9. 'Šīki pasniegta renģe jūrnieka ķekīt', (iepriekš piesakot) T: +371 26431634; GPS: 57.789385, 24.351059; Zupa brīvdabā (iepriekš piesakot), T: +371 29101927**

Veikali

Salacgrīvā, Kuivižos, Ainažos.

Sabiedriskais transports

Autobusu satiksme starp Svētciemu un Ainažiem ~ 11 reizes dienā.

TŪRISMA INFORMĀCIJA

Salacgrīvas TIC, Salacgrīva, Rīgas iela 10A, www.visitsalacgriva.lv, T: +371 26463025; +371 64041254; GPS: 57.751807, 24.355783

Ainažu TIP, Ainaži, Valdemāra iela 50A, www.visitsalacgriva.lv, T: +371 64043241; GPS: 57.861833, 24.356914
'Vidzeme Coast' aplikācija pieejama 'Google Play' veikalā (Android).



0 1 km

Pērnavas un Pērnavas līča spilgtākie iespaidi

- Pērnavas vecpilsētas gaisotne un kūrorta pludmale
- Zvejnieku ciematiņu ikdiens – laivas, kūpinātas zivis, tīklu žāvēšanas vietas
- Kihnu salas kultūra – UNESCO mantojums
- Bijušo padomju laika komunistiskās partijas vadītāju vasarnīcas



IGAUNIJA PĒRNAVA UN ZVEJNIEKU CIEMI



PĒRNAVAS LĪČA PIEKRASTE

Ikla – Virtsu:
kopējais garums **228** km
ilgums **11** dienas

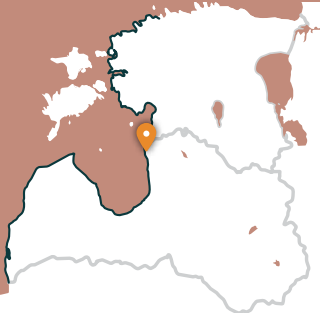
Igaunijas piekrastē daudzviet plešas niedrāji, palieņu pļavas ar ganībām un mitrāji, tādēļ maršruts bieži ved pa meža un lauku ceļiem. Vasaras otrajā pusē piekrastes meži ir bagāti ar sēnēm un ogām. Pērnavas līča piekrastē cits aiz cita ir izvietojušies nelieli zvejnieku ciematīņi.

Pērnavas tuvumā, kur līcī ietek Pērnavas upe, jūra ir sekla un ar smilšainu liedagu krastā. Pērnavā ir iecienīta kūrortpilsēta ar daudzām kafejnīcām, dzīvo mūziku, SPA, viesnīcām un skaistu vecpilsētu. Aiz Pērnavas atrodas Valgeranna – populāra atpūtas un peldvieta ar skaistiem piekrastes mežiem un kāpām. Tālāk seko piekrastes palieņu pļavas, tādēļ Jūrtaka ved pa mazajiem lauku ceļiem. No Munalaidas ostas ar kuģīti var nokļūt Kihnu salā, kuras kultūras mantojumam ir piešķirts UNESCO statuss. Vietējie iedzīvotāji te valkā tautas tērpus, un salas sieviešu iecienīts pārvietošanās līdzeklis ir motocikls ar blakusvāģi.

Pērnavas stāsts

Pērnavā ir romantisku pastaigu, mīlētāju un pirmo skūpstu pilsēta. Pērnavas mols ir kļuvis par pilsētas leģendu. Pēc nostāstiem, jauniem mīlētāju pāriem ir kopā jāaiziet līdz mola galam un jāapzīmogo sava mīlestība ar skūpstu, lai tā nezustu.





Ikla – Kabli

Pa vēsturiskā kūrorta takām



Ikla ir *Jūrtakas* sākums Igaunijā. Ikla-Treimani posmā taka ved pa tā saukto veco Rīgas ceļu, jo jūras krastā plešas pļavas un niedrāji. Aiz Treimani maršruts pagriežas uz jūras pusi, un turpmākie 2,8 km ved pa šauru, smilšainu vai akmeņainu un vietām stipri aizaugušu liedagu. Apmetot loku apkārt Orajõe strautam, pie auto stāvvietas taka atkal atgriežas liedagā, pa kuru seko gājiens ~ 4 km garumā līdz Lapanina hotelim. Tur atkal jāatgriežas uz vecā Rīgas ceļa, kas aizved līdz Kabli. Maršrutā labas putnu vērošanas vietas. Piekrastes posms līdz Pērnavai ir populāra atpūtas un peldvieta.






6

PRAKTISKĀ INFORMĀCIJA

..... 16 km

 5–7 h

 Igaunijas – Latvijas robeža Ikla pie vecā Tallinas – Rīgas ceļa (Vana Tallinn – Riia maantee).

 Kabli centrs. Iepretim Kabli tautas namam – 

 Ikla – Metsapool – Treimani – Orajõe – Lapanina – Kabli



Asfalts (vecais Tallinas – Rīgas ceļš), smilšaini liedagi, vietām ar akmeņiem vai niedrēm un mieldriem aizauguši krastmalas posmi.



Viegla



Jūras krastā – mitrās pļavas un niedrāji, kuriem jāiet apkārt pa ceļu vai takām. Strauti un upītes mazūdens periodā ir pārbrienamas un šķērsojamas pa tiltiem.



Sezonas laikā uz vecā Tallinas – Rīgas ceļa var būt intensīva satiksme, tādēļ, ejot gar ceļa malu, jāievēro drošība. Liedaga akmeņi var būt slideni.



Nepieciešami piemēroti (slēgta tipa) apavi, nūjas atbalstam. Noderēs tālskatis putnu vērošanai.



Spēcīgi gājēji šo dienas posmu var apvienot ar nākamās un finišēt Häädemeeste.



3

VĒRTS REDZĒT!

- 1 **Ikla.** Neliels ciemats uz Latvijas-Igaunijas robežas, ko šķērso Rannametsa-Ikla (vecā Pērnavas (Pärnu)-Rīgas) šoseja. GPS: 57.87641, 24.38340
- 2 **Metsapooles meža liegums.** Piekrastei raksturīga ainava, pļavas un putni. GPS: 57.89780, 24.37402
- 3 **Treimaņu pareizticīgo baznīca (Treimani õigeusu kirik).** Maza 1935. gadā celta koka baznīca nacionālā romantisma stilā. GPS: 57.91338, 24.38498
- 4 **Treimaņu muzejs (Treimani muuseum).** Seni zvejnieku darbarīki un sadzīviski priekšmeti. T: +372 51960043; GPS: 57.91917, 24.38579
- 5 **Treimaņu luterāņu baznīca (Treimani luteriusu kirik).** Vienkārša 1867. gadā celta baznīca vēsturiskā piekrastes ceļa malā. GPS: 57.92076, 24.38786
- 6 **Lemme pludmale.** Skaista smilšaina pludmale, kur peldēties, vērot jūras putnus un baudīt saulrietu. GPS: 57.96331, 24.40159
- 7 **Piemīņas zīme vietējiem burinieku būvētājiem un kapteiņiem.** Piemīņas zīme un divmastu burulaiva – jolla “Kaja”. Tā būvēta pēc pirmo Igaunijas tālbraucēju burulaivu prototipa. GPS: 58.00068, 24.43564
- 8 **Kabli pludmale.** Pludmale ar siltu jūras ūdeni, pastaigu takām un rotaļlaukumu bērniem. GPS: 58.01180, 24.44596
- 9 **Kabli putnu vērošanas tornis.** Piekrastes ainava. Rudeņos pie putnu vērošanas torņa tiek uzstādīts milzīgs putnu murds, ar kura palīdzību tiek ķerti, gredzenoti un pētīti putni. GPS: 58.01416, 24.44961
- 10 **Kabli dabas mācību taka, 1,8 km.** Taka ar diviem skatu torniņiem, mainīgu ainavu un putnu ligzdām. GPS: 58.01883, 24.45060
- 11 **Kabli Dabas centrs informācijas punkts.** Informācija par dabas bagātībām un atpūtas iespējām tuvējā apkārtnē. T: +372 53020833; GPS: 58.01922, 24.45044

PAKALPOJUMI

Naktsmītnes

1. **Hostelis “Ikla hostel”,**
T: +372 53092249;
GPS: 57.878064, 24.382813
2. **Hostelis “Via Ikla hostel”,**
T: +372 5145696;
GPS: 57.8752778, 24.3841667
3. **Brīvdienu māja “Treimani Puhkemaja”,**
T: +372 5021825; GPS: 57.916393,
24.383451
4. **Viesu dzīvoklis “Kalbuse kūlaliskorter”,** T: +372 53439821;
GPS: 57.9191667, 24.3877778



5. Viesu māja un kempings “Krapī kūlalistemaja ja kāmpingud”,

- T: +372 5118698;
GPS: 57.9277778, 24.3933333
6. **Brīvdienu māja “Merelaane Puhkemaja”,** T: +372 5277368;
GPS: 57.9761111, 24.4100000
7. **Viesnīca “Lepanina Hotell”,**
T: +372 4465024;
GPS: 57.9916667, 24.4175000
8. **Kempings “Mini Kāmping”,**
T: +372 5018507;
GPS: 57.9919444, 24.4236111
9. **Brīvdienu māja “Tuisuliiva Puhkemaja”,** T: +372 56638760;
GPS: 58.012269, 24.446143

Ēdināšana

1. **Bistro “Via Ikla bistroo”,**
T: +372 5145696;
GPS: 57.8763889, 24.3833333
2. **Krogs “Dreimanni Kõrts”,**
T: +372 449619;
GPS: 57.923389, 24.390115
3. **Lepaninas viesnīcas restorāns “Julie”,**
T: +372 4465024;
GPS: 57.9916667, 24.4175000

4. Kabli beķereja-veikals,

T: +372 56918733;
GPS: 58.0072222, 24.4452778

Veikali

Treimani GPS: 57.92109, 24.38816 ja
Kabli GPS: 57.915897, 24.386751



Sabiedriskais transports

Autobusu pārvaļājumi: Ikla-Kabli, aptuveni 8 reizes dienā [autobusa līnija 74/79 Ikla-Pērnavā (Ikla-Pärnu)].



Atpūtas vietas

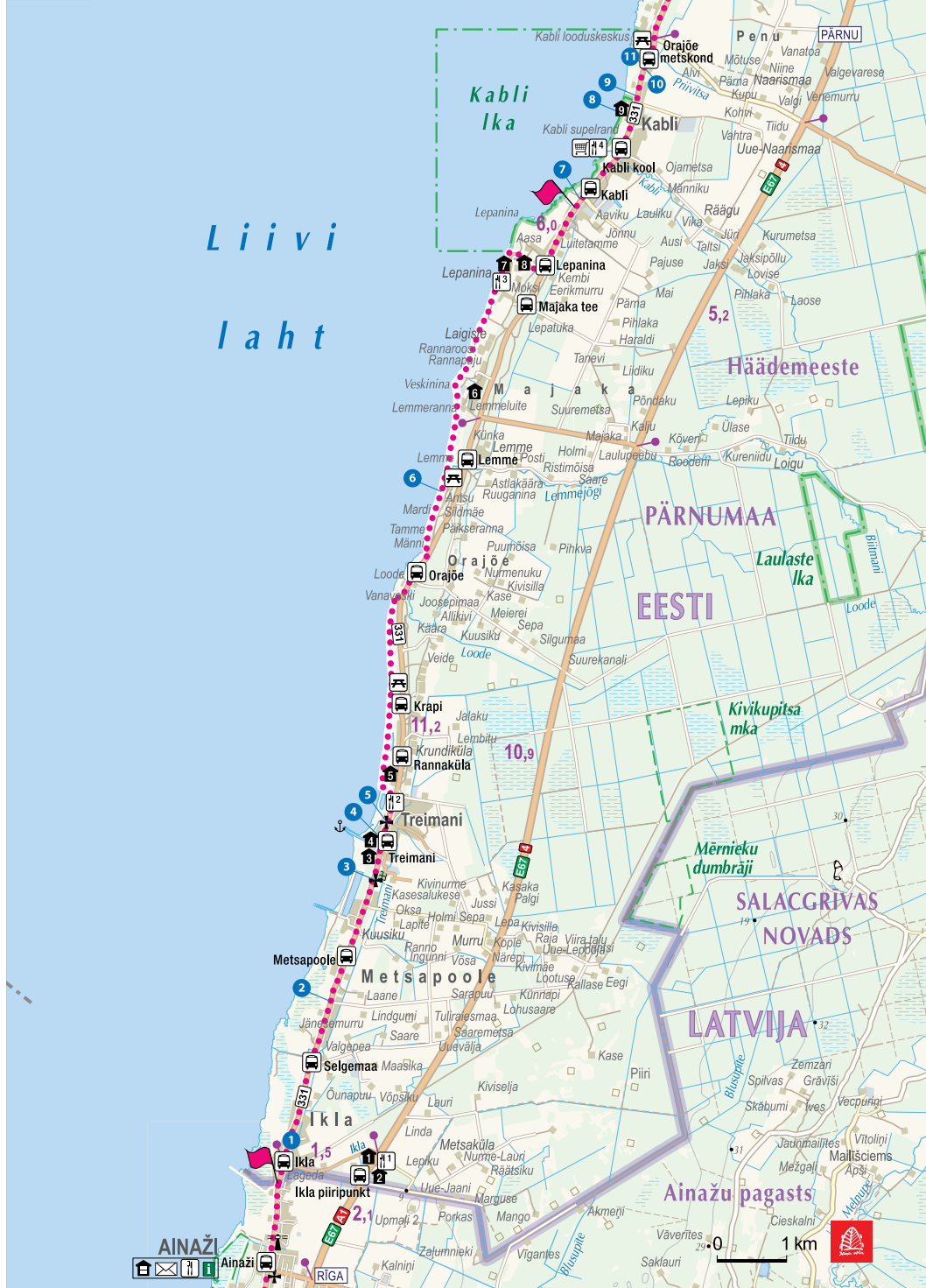
1. **Krapī telšu vieta RMK Krapī,**
GPS: 57.93884, 24.39102
2. **Lemme telšu vieta RMK Lemme,**
GPS: 57.96521, 24.40596
3. **Prīvitsas ugunsкура un telšu vieta RMK Priivitsa** GPS: 58.02046, 24.45156

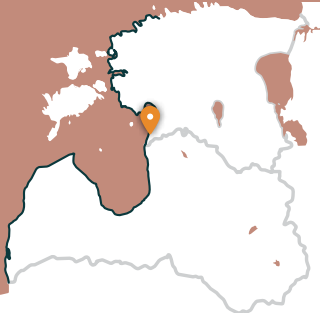
TŪRISMA INFORMĀCIJA



Pērnavas apmeklētāju centrs,

Pērnavā, Uus 4, www.visitparnu.com,
T: +372 53304134;
GPS: 58.385303, 24.49909





Kabli – Hādemeeeste

Putni, kāpas un meži



Maršruts īpaši ieteicams putnu vērotājiem. Jūrtakas posms no Kabli līdz Hādemeeeste dienviddaļai jāturpina pa veco Rīgas ceļu, jo jūras krastā plešas pļavas ar niedrājiem un lagūnām. Pirms Hādemeeeste *Jūrtaka* nogriežas no autoceļa un aizlūkumo pa Jaagupi dabas liegumu (apmet loku ciemam no austrumiem), uzskriedama augsto kāpu mugurās un mezdamās lejup dziļajās starpkāpu ieplakās, kuras klāj skrajš priežu mežs. Te ir labas ogošanas un sēņošanas vietas.






8


PRAKTISKĀ INFORMĀCIJA

..... 11 km

 4–6 h

 Kabli centrs. Iepretim Kabli tautas namam 

 Hādemeeeste, Metsa tānav iela pie Tallinas – Rīgas (E67, nr.4) autoceļa

 Kabli – Krundikūla – Hādemeeeste



Asfalts (vecais Tallinas – Rīgas ceļš), meža ceļi un takas, ceļš ar grants segumu.



Viegla



Strauti un upītes ir šķērsojami pa tiltiem.



Sezonas laikā uz vecā Tallinas – Rīgas ceļa var būt intensīva satiksme, tādēļ jāievēro drošība, ejot gar ceļu un šķērsojot to.



Nepieciešami piemēroti (slēgta tipa) apavi, nūjas atbalstam. Noderēs tālskatis putnu vērošanai.



Pēc maršruta iziešanas, 1 – 2 h vērts veltīt Hādemeeeste apskatei. Spēcīgi gājēji šo posmu var apvienot ar iepriekšējās dienas un sākt Ikla.



VĒRTS REDZĒT!

- 1 **Kabli ciems.** Izbijis zvejnieku ciemats un kuģubūves vieta ar skaistu pludmali un putnu staciju. GPS: 58.00100, 24.43651
- 2 **Jāgupi rezervāts (Jaagupi hoiuala).** Taka šķērso ar mežu apaugušas kāpas un dabiskās dzīvotnes aizsardzībai radītu aizsargājamu dabas teritoriju. GPS: 58.06902, 24.49522
- 3 **Hādemēstes (Hādemeeeste) ciemats.** Apdzīvota vieta, kas ir zināma kā vēsturiska burukuģu būves vieta, kā arī iemantojusi atpazīstamību ar savām piekrastes plāvām un kāpām, turklāt tiek apgalvots, ka šeit ir novēroti pat NLO. GPS: 58.06757, 24.48886
- 4 **Hādemēstes pareizticīgo baznīca (Hādemeeeste oīgeusukirik).** 1872. gadā celta baznīca ar lepnu trīsstāvēgu ikonostasu un unikālu arhitektūru. GPS: 58.07285, 24.48898
- 5 **Hādemēstes muzejs.** Priekšmeti un stāsti sniedz ieskatu Hādemēstes kuģu būvētāju un jūrnieku ikdienā. T: +372 5051658; GPS: 58.07815, 24.49234
- 6 **Hādemēstes plāvas (Hādemeeeste rannaniit).** Lopu ganīšanas rezultātā izveidojušās Rietumigaunijai raksturīgās lēzenās piejūras randu plāvas. GPS: 58.09620, 24.49565
- 7 **Hādemēstes Sv. Mihaela baznīca (Mihkli kirik).** 1874. gadā celto laukakmeņu baznīcu atdzīvina sarkano ķieģeļu detaļas un divas logu rindas. GPS: 58.07968, 24.49912
- 8 **Hādemēstes smilšu kāpas.** Smilšu kāpas, kas tiek dēvētas par Nēģu kalniem (Vingerja mäed). GPS: 58.06979, 24.49672

PAKALPOJUMI



Naktsmītnes

1. **Pludmales māja "Rannakodu"** (vasarā), T: +372 56492074; GPS: 58.0233333, 24.4519444
2. **Kosmonautikas brīvdienu centrs "Kosmonautika Puhkekeskus"**, T: +372 5034829; GPS: 58.0325000, 24.4563889
3. **Brīvdienu māja "Kollamaa Puhkemaja"**, T: +372 56561373; GPS: 58.0841667, 24.4900000



Ēdināšana

1. **Kosmonautikas brīvdienu centrs "Kosmonautika Puhkekeskus"**, T: +372 5034829; GPS: 58.0325000, 24.4563889
2. **Mājas kafējnīca "Astu tasa üle silla"**, T: +372 55920838; GPS: 58.07696, 24.49159
3. **Hādemēstes traktieris "Magic"**, T: +372 5527654; GPS: 58.078019, 24.498099



Veikali

Kabli GPS: 58.007087, 24.445303 un Hādemēste GPS: 58.078482, 24.498446
Hādemēstes aptieka
GPS: 58.0826, 24.5008



Sabiedriskais transports

Autobusu pārvaļājumi Kabli–Hādemēste (Kabli–Hādemeeeste) aptuveni 8 reizes dienā.



Atpūtas vietas

Atpūtas vieta "Romantilise Rannatee", Penu ciems. GPS: 58.03526, 24.45771

TŪRISMA INFORMĀCIJA



Pērnavas apmeklētāju centrs, Pērnavā, Uus 4, www.visitparnu.com, T: +372 53304134; GPS: 58.385303, 24.49909



Häädemeeste – Uulu

Cauri mežiem un purviem





Šis Jūrtakas posms piemērots izturīgiem gājējiem, kam patīk ceļot pa neapdzīvotām vietām. Maršruts ved pa Litemaa dabas liegumu ar skaistiem skujkoku mežiem uz iekšzemes kāpām, kuras klāj briežu ķērpju baltie paklāji. Vasarās un rudenos šeit ir piemērotas vietas putnu un zvēru vērošanai, kā arī sēņu un ogu vākšanai. Jūrtaka izlokās gar Maarjapeakse purva rietumu malu un, izskriedama cauri mežu un izcirtumu mozaīkai, aizved līdz Lepaküla un Uulu ciemiem.





PRAKTISKĀ INFORMĀCIJA

..... 26 km

 8–10 h

 Häädemeeste, Metsa tänav iela pie Tallinas – Rīgas (E67, nr.4) autoceļa

 Uulu pie Tallinas – Rīgas (E67, nr.4) autoceļa, **P**

 Häädemeeste – Papisilla – Sooküla – Võidu – Soometsa – Lepaküla – Uulu



Meža ceļi un mazas takas, dažos posmos – ceļš ar grants segumu, smiltis, ar zāli apauguši ceļi, lielākajās apdzīvotajās vietās – asfalts.



Augsta



Jūras krastā ir mitrāji, tādēļ maršruta posms virzās pa iekšzemi. Upītes šķērsojamas pa tiltiem. Dažviet pāri takai var būt sakrituši koki.



Pie Häädemeeste ir jāšķērso Tallinn – Pärnu (E67, nr.4) autoceļš. Tas jādara uzmanīgi, pārlicinoties par satiksmes drošību.





Visā maršruta posmā starp Häädemeeste un Uulu nav ēdināšanas pakalpojumu un veikalu.



Maršrutu var veikt arī pa tam paralēli esošo ceļu. Häädemeeste – Uulu posmā pa Tallinn – Pärnu autoceļu kursē starppsētu autobusi.

Pärnu laht

VĒRTS REDZĒT!


- 1  **Luitemā dabas liegums (Luitemaa looduskaitseala).** Šī skaitā apvidus lielākās vērtības ir plašās un putnu pilnās piekrastes pļavas, smilšu kāpas, purvi un kāpu priedes. No skatu torņa, kas atrodas starp Baltijā augstāko kāpu priekšu virsotnēm, paveras brīnišķīgs skats uz apkārtni. GPS: 58.10955, 24.54254
- 2  **Ūlu (Uulu) pludmales priedulāju un Surju pludmales mežu liegums** tika izveidots, lai aizsargātu šeit augošos silus. GPS: 58.27288, 24.57428
- 3 **Ūlu ciems.** Šajā ciemā atrodas 1514. gada ciema kapsēta un Elizabetes luterāņu baznīcas draudzes nams (**EELK Elisabeti kiriku abikirik**). GPS: 58.27944, 24.57592
- 4 **Ūlu muižas parks.** Kādreizējā muižas parka ceļiņi gar seno Ūlu piestātni aizlīkumo līdz barona rožu dārzam un molam. GPS: 58.28000, 24.57666
- 5 **Ūlu rožu dārzs (Ūlu piestātne (Uulu Pulvärki))** Ūlu piestātnes piemiņas zīmi 1881. gadā Ūlu muižkungs uzcēla par godu ķeizara vizītei. Vēlāk šo vietu sāka dēvēt par rožu dārzu. 2012. gadā piemiņas zīme un rožu dārzs tika atjaunoti. GPS: 58.29534, 24.58202


PAKALPOJUMI

-  **Naktsmītnes**
1. **Viesu māja "Linnumaja Uulus",** T: +372 56498593; GPS: 58.279604, 24.580786
 2. **Brīvdienu māja "White House Puhkemaja",** T: +372 58050480; GPS: 58.280279, 24.581991
 3. **Brīvdienu mājas "Viisnurga Puhkemajad",** T: +372 55575831; GPS: 58.288185, 24.575823

-  **Ēdināšana**
1. **Ūlu kafējnīca "Uulu kohvik",** T: +372 58052102; GPS: 58.282910, 24.575708

-  **Veikali**
- Veitse (**Võiste**)
GPS: 58.206825, 24.484951, kā arī
Ūlu GPS: 58.28290, 24.57549 ja
GPS: 58.27900, 24.57822
- Ūlu aptieka GPS: 58.278956, 24.578365

-  **Sabiedriskais transports**
- Autobusu pārvadājumi Hēdemēste-Ūlu/Pērnavas (Hādemeeste-Uulu/Pärnu) aptuveni 12 reizes dienā.

-  **Atpūtas vietas**
- Ugunsкура vieta "Tōotusemäe lōkkekoht"
GPS: 58.13445, 24.51000

TŪRISMA INFORMĀCIJA

-  **Pērnavas apmeklētāju centrs,** Pērnavas, Uus 4,
www.visitparnu.com,
T: +372 53304134;
GPS: 58.385303, 24.49909



Uulu – Pārnu

Gar mitrājiem uz Pērnavu



Sākotnēji *Jūrtaka* iet pa priežu mežu ieskautiem vecajiem piekrastes ceļiem, bet aiz Lottemaa parka pagriežas uz jūru un iznāk Reiu pludmalē. Tālāk seko gājiens pa aizaugošu liedagu (vējatplūdu laikā – plaši sēkļi), kur pēc nepilniem 4 km ir jānogriežas uz iekšzemi, jāšķērso golfa laukums un jāpagriežas Pērnavas virzienā. Pie Raekūla rajona tā līkumo pa mazu taciņu, kas ir plašo piejūras mitrāju un meža robeža. Apmetusi ~ 6 km garu loku apkārt mitrājiem, *Jūrtaka* iznāk Pērnavas pludmalē. Tālākais ceļš ved cauri Pērnavas vecpilsētas rietumdaļai, šķērso Pērnavas un Sauga upes un beidzas Vana-Pārnu rajonā.



PRAKTISKĀ INFORMĀCIJA

..... 21 km

🕒 7–9 h

🚩 Uulu pie Tallinas – Rīgas (E67, nr.4) autoceļa, **P**

🚩 Vana-Pārnu, iepretim Papsaare tee ielai, kur apkaimē ir vairākas **P**

📍 Uulu – Reiu – Raekūla – Papiniidu – Pārnu – Vana-Pārnu



Meža ceļi un mazas, līkumainas takas, ceļi ar grants segumu, zāļains pamats, pilsētā – asfaltētas ietves, gājēju ceļiņi un veloceliņi. Reiu pludmalē – smilšains liedags ar nelielu akmeņu – oļu piejaukumu, Pārnu pludmalē – smilšains.



Vidēja



Uulu kanāls šķērsojams pa tiltu. Maršruts jāiziet atbilstoši norādītajam GPX failā vai kartē, jo visā piekrastes garumā ir necaurejami mitrāji.



Pie Uulu ir jāšķērso Tallinn – Pērnavas (E67, nr.4) autoceļš. Tas jādara uzmanīgi, pārliecinoties par satiksmes drošību. Jābūt uzmanīgiem, šķērsojot veloceliņus.



Pie Pērnavas mola ir nūdistu pludmale. Pērnavas apskatei ir vērts ielānot vienu dienu. Vasaras sezonā pludmalē ir daudz atpūtnieku.



Pērnavu var šķērsot, ejot cauri vecpilsētai.



VĒRTS REDZĒT!

- 1 **Lotes zemes Izgudrotāju ciems (Lottemaa Leiutajatekūla).** Liels tematiskais parks visai ģimenei ar bērnu iemīļotajiem varoņiem un daudzām atrakcijām.
T: +372 58855699;
GPS: 58.30236, 24.58968
- 2 **Reiu pludmale.** Netālu no pilsētas esošā seklā Reiu pludmale ir viena no vasarnieku iecienītākajām atpūtas un piknika vietām. GPS: 58.30525, 24.58818
- 3 **Komplekss "Pärnu Bay Golf Links".** Universāls golfa komplekss ar 18 bedrīšu tipa laukumu, kluba ēku un restorānu.
T: +372 5163819; GPS: 58.32670, 24.58414
- 4 **Raekūlas kāpu priedulājs (Raekūla luitemännikud).** Abpus autoceļam *Via Baltica* plešas priežu meži, kurā ir skriešanas un slēpošanas trases, kā arī daudz ogu un sēņu.
GPS: 58.32261, 24.58945
- 5 **Pērnavas piekrastes pļavas skatu torņi un pastaigu taka.** No diviem skatu torņiem var novērot gan putnus, gan govīs, kas nesteidzīgi gremo zāli. Gar jūru sniedzas 600 m gara pastaigu taka ar skatu platformu. GPS: 58.37197, 24.50906 & GPS: 58.366037, 24.526217
- 6 **Pērnavas pludmale un promenāde.** Smilšainajā pludmalē pie seklā un siltā ūdens līča ir patīkami atpūsties un baudīt sauli vai pastaigāties pa pludmales promenādi. GPS: 58.37187, 24.50729
- 7 **Pērnavas pludmales parks.** Kūrortpilsētai raksturīgais pludmales parks ar zaļojošām alejām ir populāra pastaigu vieta jau kopš 1882. gada.
GPS: 58.37672, 24.49844
- 8 **Pērnavas mols.** Pēc Katrīnas I rīkojuma 1769. gadā uzbūvētais 2 km garais mols ir jauka pastaigu vieta.
GPS: 58.37708, 24.47868
- 9 **Vallikēru (Vallikääru) parks.** Bijušās cietokšņa aizsargbūves ir iekļautas promenādē ar tiltiņu un parku, ko izdaiļo strūklaka. Pērnavas vecpilsētā var iekļūt caur 17. gadsimtā būvētajiem Tallinas vārtiem (*Tallinna Vārava*).
GPS: 58.38470, 24.49314
- 10 **Pērnavas jahtklubs.** Liela jahtu osta un jahtkluba ēka, kur norisinās dažādi pasākumi un pieejamas nodarbes gan pieaugušiem, gan bērniem.
GPS: 58.38619, 24.48900

PAKALPOJUMI



Naktsmītnes

1. **Naktsmītne "Metsaääre majutus",**
T: +372 56484333;
GPS: 58.293675, 24.585482
2. **Motelis "Reiumaa Motell",**
T: +372 5105514;
GPS: 58.312800, 24.608066
3. **Pērnavā pieejamas naktsmītnes dažādu cenu kategorijās un līmeņos:**
www.visitparnu.com



Ēdināšana

1. **Maiznīca-kafejnīca "Pärnamäed",**
T: +372 53003960;
GPS: 58.29585, 24.60821



Veikali

Reiju (*Reiu*) un Pērnavā. Pērnavas aptiekas un neatliekamās medicīniskās palīdzības nodaļa.

2. **Golfa kluba restorāns "Eagle" (Golfirestoran Eagle),** T: +372 56159228;
GPS: 58.327034, 24.584055

3. **Pērnavas jahtkluba restorāns (Pärnu Jahtklubi restoran),** T: +372 4471760;
GPS: 58.38619, 24.48900
PS! Pērnavā pieejamas ēdināšanas vietas dažādu cenu kategorijās un līmeņos.



Sabiedriskais transports

Autobusu pārvadājumi Ūlu–Pērnavā (Ūlu–Pärnu): aptuveni 15 reizes dienā.



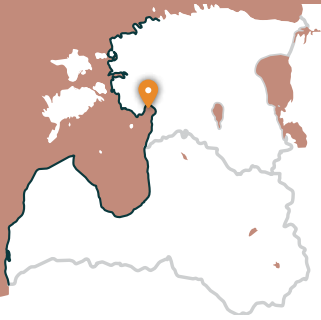
Atpūtas vietas

1. **Reiju pludmales atpūtas vieta,**
GPS: 58.30525, 24.58818
2. **Pērnavas pludmales atpūtas vieta,**
GPS: 58.37487, 24.49625

TŪRISMA INFORMĀCIJA



Pērnavas apmeklētāju centrs,
Pērnavā, Uus 4, www.visitparnu.com,
T: +372 53304134;
GPS: 58.385303, 24.49909



Pärnu – Liu

Skaistākie Pērnavas līča skati un kūpinātas zivis






Jūrtaka izlīkumo pa Pērnavas rietumu pievārti, šķērso Audru upi un nogriežas Valgeranna virzienā, kur no dienvidiem to ieskauj biezs mežs un balta, smilšaina pludmale, bet no ziemeļiem – golfa laukums. Aiz Valgeranna *Jūrtaka* virzās starp polderiem pa Pērnavas līča ziemeļdaļu. No Audru polderiem paveras skaistākie skati uz Pērnavas līci. Aiz Audru niedrāja *Jūrtaka* pagriežas uz dienvidiem un izved cauri piekrastes zvejniekiem ar mazām ostiņām un laivu piestātnēm. Te redzama zvejnieku ikdiena, var nogaršot kūpinātas zivis.





5

PRAKTISKĀ INFORMĀCIJA

..... 22 km  7-9 h

 Vana-Pärnu, iepretim Papsaare tee ielai, kur apkaimē ir vairākas 

 Liu ciems

 Vana-Pärnu – Papsaare – Valgeranna – Saulepa – Kabriste – Marksa – Liu



Pilsētā, ciemos – asfalts, citviet – mazi, līkumoti grantētie un asfalta ceļi



Vidēja



No Valgeranna līdz Liu piekrastē plešas niedrāji un mitras pļavas, tādēļ maršruts ved pa ceļiem.



Gar autoceļiem, mazajiem lauku un ciemu ceļiem (strauji līkumi, šauri) ir jāiet uzmanīgi un jāievēro drošība. Jābūt uzmanīgiem, šķērsojot veloceļņus.



Valgeranna – Liu posmā nav ēdināšanas vietu, ir viens veikals.



Pärnu laht

VĒRTS REDZĒT!

- 1** Golfa laukums "White Beach Golf". 18 bedrīšu golfa laukums ir ideāli piemērots visiem golfa cienītājiem. T: +372 5104917; GPS: 58.39026, 24.37179
- 2** Valgerannas piedzīvojumu parks (Valgeranna Seikluspark). Parkā, kas sastāv no sešām gaisa takām, var lieliski pavadīt laiku, kāpelējot pa koku galotnēm. T: +372 56222855; GPS: 58.38776, 24.37333
- 3** Valgerannas skatu platforma (Valgeranna vaateplatvorm). 9 m augsts skatu tornis ar apaļu skatu platformu, no kuras var vērot apkārtnējo dabu, peldētājus un piedzīvojumu parka apmeklētājus. GPS: 58.38663, 24.37240
- 4** Valgerannas pludmale. Dabiski skaista smilšaina pludmale. GPS: 58.38617, 24.36925
- 5** Audru polderis (Audru polder). Igaunijas pirmais polderis, kas tika izveidots 1938. gadā plūdu apturēšanai, pavasaros un rudenos ir atpūtas vieta pāri lidojošiem gājputniem. GPS: 58.38472, 24.32672
- 6** Lindi osta (Lindi sadam). Neliela vietējā osta, GPS: 58.32899, 24.28941

PAKALPOJUMI



Naktsmītnes

- 1.** Naktsmītne "Savi Majutus", T: +372 56917141; GPS: 58.397517, 24.392519
- 2.** Naktsmītne "Villa Andropoff", T: +372 4443453; GPS: 58.386999, 24.390516
- 3.** Brīvdienu māja "Doberani Rannamaja", T: +372 55517303; GPS: 58.386411, 24.370535
- 4.** Brīvdienu māja "Saulepa Rannamaja", T: +372 5013489; GPS: 58.368333, 24.292778
- 5.** Tūrisma lauku sēta "Kipperī Turismitalu", T: +372 56825562; GPS: 58.343056, 24.288889
- 6.** Lauku sēta "Sarnakōrtsi talu", T: +372 5179874; GPS: 58.330556, 24.289167
- 7.** Atpūtas un izglītības centrs "Ojako", T: +372 5084585; GPS: 58.286944, 24.265278



Ēdināšana

- 1.** Villās "Andropoff" restorāns, T: +372 4443453; GPS: 58.387500, 24.390556
- 2.** Brīvdienu mājas "Doberani Rannamaja" kafējnīca, T: +372 55517303; GPS: 58.386411, 24.370535
- 3.** Golfa laukuma "White Beach Golf" restorāns, T: +372 4429930; GPS: 58.390003, 24.371897



Veikali

Lindi GPS: 58.32447, 24.25532 un GPS: 58.32637, 24.28767



Sabiedriskais transports

Autobusu pārvadājumi Pērnavā-Liū (Pärnu-Liū): aptuveni 6 reizes dienā.



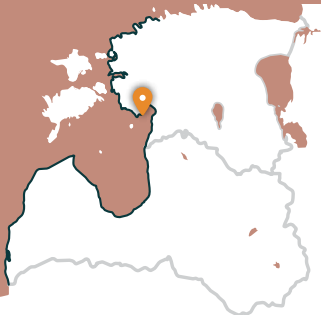
Atpūtas vietas

Valgerannas atpūtas vieta (Valgeranna puhkekoht), GPS: 58.38699, 24.37930

TŪRISMA INFORMĀCIJA



Pērnavas apmeklētāju centrs, Pērnavā, Uus 4, www.visitparnu.com, T: +372 53304134; GPS: 58.385303, 24.49909



Liu – Munalaid

Līči, salas un putni




Maršruts piemērots putnu vērošanai. *Jūrtaka* iet pa ceļiem un takām, jo jūras krastā plešas piejūras pļavas, niedrāji, sekli un aizauguši līči. Aiz Liu ostas *Jūrtaka* bieži maina virzienu, jo grūti pieejamā un sarežģītā krasta līnija ievieš korekcijas maršrutā. Labākās skatu un putnu vērošanas vietas ir pie Kavaru ciema, Peerni ostas apkaimē un pie Munalaid ostas, kur redzami plašie Pērnavas līča un Kihnu jūras šauruma skati ar salām (Sorgu saar, Manilaid, Kihnu), kā arī piejūras pļavām, kurās ganās mājlopi.





PRAKTISKĀ INFORMĀCIJA

..... 21 km

 7-9 h

 Liu ciems

 Munalaid osta, **P**

 Liu – Kavaru – Pootsi – Peerni – Lao – Munalaid



Ceļi ar asfalta un grants segumu



Vidēja



Nav



Gar autoceļiem, mazajiem lauku un ciemu ceļiem (strauji līkumi, šauri) ir jāiet uzmanīgi un jāievēro drošība. Jābūt uzmanīgiem, šķērsojot autoceļus.



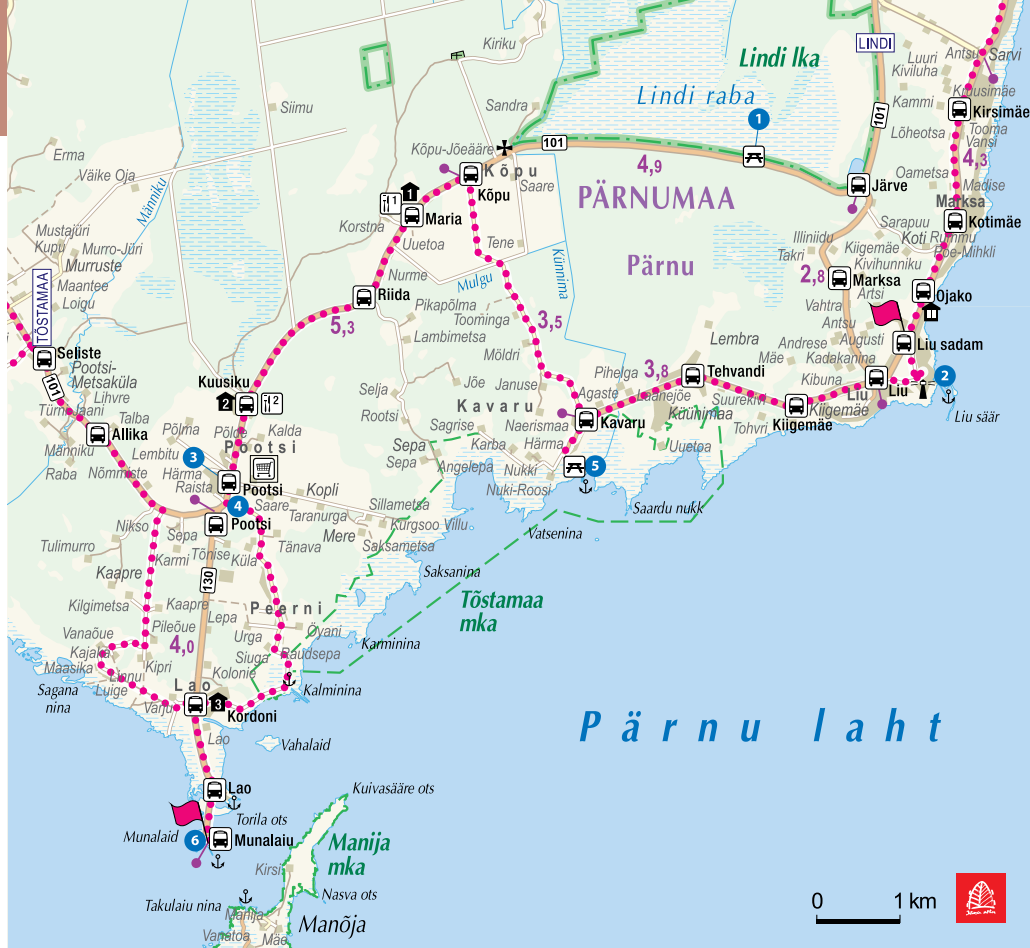
Visā maršruta posmā ir viens veikals un ēdināšanas uzņēmums.



No Munalaid ostas ieteicams doties uz Kihnu salu, kuras apskatei, ejot kājām, vajadzīgas ~ divas dienas. Ieteicams apskatīt arī Munalaid blakus esošo nelielo Manilaid salu (puse dienas).

VĒRTS REDZĒT!

- Lindi dabas liegums un skatu tornis (Lindi looduskaitseala ja vaatetorn).** Lindi dabas liegumu un purvu ar maziem ezeriņiem var apskatīt no šosejas tuvumā esošā skatu torņa. GPS: 58.30300, 24.22977
- Liu osta (Liu sadam).** Vietējā nelielā osta. GPS: 58.27937, 24.26625
- Pootsi muiža (Pootsi mōis).** 16. gadsimta muižas kungu māja ar lepnām kolonnām un citas saglabājušās muižas kompleksa ēkas. GPS: 58.26834, 24.12125
- Pootsi vējdzirnavas (Pootsi tuulik).** 19. gadsimtā no laukakmeņiem celtas holandiešu stila vējdzirnavas. GPS: 58.26548, 24.12378
- Kavaru skatu vieta.** Skaists skats uz piekrastes plāvām un jūru. GPS: 58.26979, 24.19501
- Munalaiu osta (Munalaiu sadam).** No šīs ostas atiet prāmjī uz Kihnu un Manijas (Manija) salu. Ostas ēkā ir ērta uzgaidāmā telpa. T: +372 53328095; GPS: 58.22959, 24.11770



PAKALPOJUMI

Naktsmītnes

- Lauku sēta "Maria talu",**
T: +372 5236066;
GPS: 58.297619, 24.159824
- Mednieku namiņš "Pootsi Jahimaja",**
T: +372 53546644;
GPS: 58.276297, 24.125713
- Lauku sēta "Antsu talu",**
T: +372 58025213;
GPS: 58.244246, 24.119116

Ēdināšana

- Lauku sētas "Maria" restorāns,**
T: +372 5236066;
GPS: 58.297619, 24.159824
- Picērija "Amps & Lonks" (vasarā),**
T: +372 53546644;
GPS: 58.276297, 24.125713

Veikali

- Pootsi GPS: 58.26622, 24.12165

Sabiedriskais transports

- Autobusu pārvadājumi Liu-Munalaiu aptuveni 2 reizes dienā.

Atpūtas vietas

- Lindi atpūtas vieta,
GPS: 58.30300, 24.22977
- Kavaru atpūtas vieta,
GPS: 58.26975, 24.19256

TŪRISMA INFORMĀCIJA

- i** Pērnavas apmeklētāju centrs,
Pērnavā, Uus 4, www.visitparnu.com,
T: +372 53304134;
GPS: 58.385303, 24.49909



Munalaid – Tõstamaa

Ganības, meži un piejūras pļavas





Šajā piekrastes posmā plešas mitrāji, tādēļ ir tikai dažas vietas, kur iespējams piekļūt jūrai. No Munalaid ostas *Jūrtaka* izlīkumo cauri Lao ciemam un tālāk līdz Tõstamaa virzās gar ceļa malu. Pirmā izeja pie jūras ir dienvidos no Seliste, otra – pie Vārati ostas (pa ceļam uz Vārati – skaistas piejūras pļavu ainavas ar mājlopiem), bet trešā – Suti ciemā.




PRAKTISKĀ INFORMĀCIJA

..... 16 km (pamatmaršruts).
 Izejas uz jūru: jūras krasts
 pie Puti – 5 km, Tõstamaa –
 Vārati – Tõstamaa – 5,2 km,
 Tõstamaa – Suti – Tõstamaa –
 5,6 km

 5–7 h (pamatmaršruts)

 Munalaid osta, **P**

 Tõstamaa centrs pie
 pašvaldības ēkas, **P**



Munalaid – Lao – Kaapre –
 Seliste – Tõstamaa



Ceļi ar asfalta un grants (vai
 dabīgu) segumu.



Viegla



Lao apkaimē ceļu var
 aizšķērsot lopu aploki un
 elektriskais gans, ko gājējs
 iešanas brīdī var atvienot un
 pēc tam savienot atpakaļ.



Pārvietojoties gar autoceļu un
 šķērsojot to, ir jāiet uzmanīgi
 un jāievēro drošība.



Munalaid – Tõstamaa posmā
 pakalpojumi pieejami tikai
 degvielas uzpildes stacijā.



Starp Pootsi (un Munalaidu) un
 Tõstamaa kursē starppilsētu
 autobusi (kustības grafiks:
www.peatus.ee,
www.tpilet.ee).



TŪRISMA INFORMĀCIJA

i Pērnavas apmeklētāju centrs,
Pērnavā, Uus 4, www.visitparnu.com,
T: +372 53304134;
GPS: 58.385303, 24.49909

VĒRTS REDZĒT!

- 1** Seli pareizticīgo baznīca (*Seli õigeusu kirik*). 1864. gadā uzbūvētā pareizticīgo baznīca ir netradicionāli stingri askētiska koka celtnē. GPS: 58.29466, 24.07013
- 2** Testamā (*Tõstamaa*) saliņas Heinlaida (*Heinlaid*) un Kivilaidas (*Kivilaid*). Skaists skats uz saliņām, kuru augu un dzīvnieku valsts ir aizsargājama. GPS: 58.28836, 24.04449
- 3** Testamā (*Tõstamaa*) ciems. Apdzīvota vieta ar aizraujošu vēsturi un vairākiem kultūras pieminekļiem. GPS: 58.33455, 23.99673
- 4** Testamā Marijas luterāņu baznīca (*Tõstamaa Maarja luteri kirik*). 1768. gadā no laukakmeņiem būvētās baznīcas smailais tornis ilgi kalpoja par orientēšanās zīmi jūrniekiem. GPS: 58.33256, 23.99564
- 5** Testamā muiža un muzejs. Skaisti restaurētā viduslaiku muiža ar savu krāsaino vēsturi ir pazīstamākais šī apvidus apskates objekts. T: +372 53468635; GPS: 58.34312, 23.99596
- 6** Testamā pastaigu taka (*Tõstamaa matkarada*), 5 km. Pastaigu taka ir aprīkota ar informatīvām zīmēm par tuvējiem apskates objektiem. GPS: 58.33290, 23.99659
- 7** Testamā dabas liegums. Var iepazīt piejūras ainavu un tās dzīvotnes. GPS: 58.29786, 24.00164

PAKALPOJUMI

- 🏠 Naktsmītnes**
- 1.** Naktsmītne "Jaaguranna Lillelaager B&B", T: +372 55563639; GPS: 58.289147, 24.045911
 - 2.** Brīvdienu ciemats "Merelaiu Puhkeküla", T: +372 5530850; GPS: 58.305000, 24.023611
 - 3.** Testamā muiža "Tõstamaa mõisa majutus", T: +372 53468635; GPS: 58.343056, 23.996111
 - 4.** Pansija "Sauli Äri kodumajutus", T: +372 4496077; GPS: 58.33510, 23.99279

🍴 Ēdināšana

- 1.** Testamā benzīntanks (*Tõstamaa tankla*), T: +372 4800810; GPS: 58.32917, 24.01476
- 2.** Ēdnīca "Cotze", T: +372 56887299; GPS: 58.335771, 23.991006
- 3.** Sauli Äri, T: +372 4496077; GPS: 58.33510, 23.99279

🛒 Veikali

Testamā, GPS: 58.336093, 23.993171

🚌 Sabiedriskais transports

Autobusu pārvadājumi Munalaiu–Testamā (Munalaiu–Tõstamaa): aptuveni 2 reizes dienā.

🏠 Atpūtas vietas

- 1.** Putirannas atpūtas vieta, GPS: 58.26491, 24.06456
- 2.** Verati (*Värati*) atpūtas vieta, GPS: 58.30988, 23.99034



Tōstamaa – Matsi

Igaunijas lauku idille






Šajā *Jūrtakas* posmā redzama tradicionāla lauku ainava. Piekrasti izrobo daudzi sekli līči, pussalas, zemesragi, kurus ieskauj piejūras pļavas, niedrāji, seklas lagūnas, purvāji, kā arī grūti pieejamas salas. Ejot pa mazajiem lauku ceļiem, pār kuriem rudenos nolīkuši sarkanie pīlādži, redzamas etnogrāfiska izskata viensētas, lauku saimniecības ar govīm un kazām. Lauku sētas ainavā mijas ar akmens žogu paliekām, lauksaimniecības zemēm un kadiķu audzēm. Pieeja jūrai un atpūtas vietas ir uz dienvidiem no Ranniku un pie Kastna ciema.





PRAKTISKĀ INFORMĀCIJA


..... 25 km (t.sk. 2,2 km turp – atpakaļ līdz atpūtas vietai dienvidos no Kastna ciema)

 8–10 h

 Tōstamaa centrs pie pašvaldības ēkas, 


 Matsi sadam (osta)


 Tōstamaa – Kastna – Vaiste – Saulepi – Merekūla – Matsi sadam

 Ceļi ar asfalta un grants segumu (pārsvarā).

 Vidēja

 Nav

 Gar mazajiem lauku un ciemu ceļiem (strauji līkumi, šauri), kā arī gar autoceļu ir jāiet uzmanīgi un jāievēro drošība.

 Visā maršruta posmā, izņemot Tōstamaa, nav ēdināšanas uzņēmumu un veikalu.



VĒRTS REDZĒT!

- 1** Suti pludmale. Neliela vietējo iedzīvotāju iecienīta pludmale. GPS: 58.31954, 23.96422
- 2** Sepamā (*Sepamaa*) pludmale. Publiska pludmale Kastnas (*Kastna*) dabas liegumā. GPS: 58.32910, 23.91772
- 3** Kastnas baznīca. 1904. gada pareizticīgo baznīca Bizantijas arhitektūru imitējošā stilā. GPS: 58.35201, 23.91689
- 4** Kastnas kadiķu audze. Ar augstiem kadiķiem apaugušais akmeņainais pludmales pacēlums veido iespaidīgu kadiķu audzi. GPS: 58.32171, 23.90216
- 5** Kastnas skatu tornis (*Kastna vaatetorn*). Skaists skats uz Kastnas apkaimi. GPS: 58.32222, 23.90209
- 6** Kādreizējās Kastnas muižas (*Kastna mōisa*) atrašanās vieta. Par kādreizējās muižas atrašanās vietu liecina senie un varenie parka koki. Vienīgais, kas ir saglabājies, ir kādreizējā veļas mazgātava. GPS: 58.34233, 23.90161
- 7** Kādreizējās Vaistes muižas (*Vaiste mōisa*) atrašanās vieta. No kādreizējās bruņinieku muižas līdž mūsdienām ir saglabājusies bijusī klēts ēka. GPS: 58.34587, 23.86598

PAKALPOJUMI



Naktsmītnes

- 1.** Brīvdienu ciemats "Kastna puhkekūla", T: +372 5084529; GPS: 58.321667, 23.890965
- 2.** Brīvdienu māja "Vaiste Rannahäärber", T: +372 5104292; GPS: 58.342222, 23.866944
- 3.** Lauku sēta "Saare talu", T: +372 58070666; GPS: 58.366944, 23.828611
- 4.** Brīvdienu māja "Matsiranna Puhkemaja Miina", T: +372 58857117; GPS: 58.369167, 23.746389
- 5.** Brīvdienu centrs "Varemuru Puhkekeskus", T: +372 5046183; GPS: 58.378093, 23.735073



Veikali

Saulepi GPS: 58.37676, 23.79863



Sabiedriskais transports

Autobusu pārvadājumi Matsi ceļš-Testamā (Matsi tee-Tōstamaa): aptuveni 5 reizes dienā.



Atpūtas vietas


- 1.** Sutirannas atpūtas vieta, GPS: 58.31954, 23.96422
- 2.** Sepamā atpūtas vieta, GPS: 58.32910, 23.91772
- 3.** Vaistes atpūtas vieta, GPS: 58.34380, 23.85729

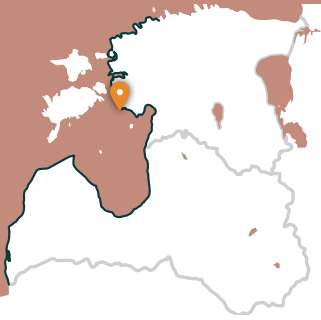
TŪRISMA INFORMĀCIJA



Pērnavas apmeklētāju centrs,

Pērnavā, Uus 4, www.visitparnu.com, T: +372 53304134; GPS: 58.385303, 24.49909





Matsi – Varbla

Pludmale un meži





Matsi pludmale ir viena no retajām smilšainajām pludmalēm takas turpmākajā posmā līdz Hāpsalai. *Jūrtaka* izmet loku caur Kulli ciemu un turpmākos 5 km ved pa maziem, plašu mežu un kāpu ieskautiem ceļiem, kuru apkaime rudenos ir bagāta ar ogām un sēnēm. Apmetusi loku apkārt Uue-Varbla muižai, taka sasniedz Varbla ciemu.





PRAKTISKĀ INFORMĀCIJA

..... 15 km

 5-7 h

 Matsi sadam

 Varbla ciema centrs, **P**

 Matsi – Kulli – Rādi – Selja – Arukūla – Raheste – Varbla



Ceļi ar asfalta un grants segumu. Pie Matsi īsā posmā ir smilšaini – akmeņains un vietām aizaudzis liedags.



Viegla



Nav



Gar mazajiem lauku un ciemu ceļiem (strauji līkumi, šauri), kā arī gar autoceļu ir jāiet uzmanīgi un jāievēro drošība.



Visā maršrutā nav ēdināšanas uzņēmumu. Vienīgais veikals ir Varbla.



Vietējie gidi piedāvā Matsi – Varblas posmu veikt gar jūras krastu. No Varbla pa vairākiem ceļiem var nokļūt līdz jūras krastam (4 – 6 km), kur labi saskatāms Varbla saliņu (Varbla laiud) arhipelāgs. Putnu ligzdošanas dēļ salu aizliegts apmeklēt laikā no 15.04. – 30.06. Jūras krastā ir nakšņošanas vietas.



VĒRTS REDZĒT!

- 1 **Matsi osta.** Bijusī pagasta zvejas osta sniedz labu priekšstatu par to, kādas bijušas zvejas ostas pagājušā gadsimta vidū. GPS: 58.36026, 23.74472
- 2 **Matsi pludmale.** Dabiskā un mežonīgā pludmale ar lēzenu un smilšainu krastu piedāvā netraucētu atpūtu. GPS: 58.36328, 23.74472
- 3 **Varblas rezervāts (Varbla hoiuala).** Aizsargājama dabas teritorija, kurā tiek saudzētas piekrastes pļavas, lapu koku meži un mazas, neapdzīvotas saliņas. GPS: 58.42241, 23.73752
- 4 **Varblas kāpas.** No šejienes paveras skats uz saliņām, kur ganās mājdzīvnieki. GPS: 58.44462, 23.67965
- 5 **Jaunvarblas (Uus-Varbla) muiža un parks.** Pēc iespējas tuvāk oriģinālam atjaunotā muižas centrālā koka ēka klasicisma stilā ir uzbūvēta 18. gadsimta beigās. GPS: 58.41838, 23.76491
- 6 **Jaunvarblas muzejs un muižas ēka.** Ekspozīcija iepazīstina ar pagasta vēsturi un vietējo dzīvesveidu pagājušā gadsimta sākumā. T: +372 56685168; GPS: 58.41838, 23.76450

- 7 **Piemīņas akmens cīkstonim Kristjanam Palusalu (Kristjan Palusalule),** kurš 1936. gadā Berlīnes olimpiskajās spēlēs kļuva par divkārtēju olimpisko čempionu. GPS: 58.43052, 23.75311
- 8 **Piemīņas zīme rakstniekam Karlam Ristikivi (Karl Ristikivi).** GPS: 58.42987, 23.75408
- 9 **Varblas baznīca.** 1861. gadā neogotikas stilā celtajai baznīcai ir vienkāršs balts apmetums, bet bagātīgs piekrastes zviedru baznīcu stilā veidots interjers. GPS: 58.45557, 23.74930

PAKALPOJUMI

- Naktsmītnes**
1. Brīvdienu māja "Surfhunt Majutus – Hundimaja", T: +372 5655606; GPS: 58.419167, 23.698056
 2. Brīvdienu ciemats "Varbla Puhkeküla" / motelis "Ranna Motell", T: +372 5061879; GPS: 58.434534, 23.682510

Ēdināšana

1. Motēļa "Ranna Motell" bārs, T: +372 5061879; GPS: 58.434722, 23.681944

Veikali

- Varbla, GPS: 58.430421, 23.753804

Sabiedriskais transports

- Autobusu pārvaļājumi Varbla–Matsi ceļš (Varbla–Matsi tee): aptuveni 3 reizes dienā.

Atpūtas vietas

1. Matsi atpūtas vieta, GPS: 58.36016, 23.74544
2. Matsirannas atpūtas vieta, GPS: 58.36328, 23.74472
3. Matsirannas telšu vieta, GPS: 58.37037, 23.73822

TŪRISMA INFORMĀCIJA

- Pērnavas apmeklētāju centrs,** Pērnavā, Uus 4, www.visitparnu.com, T: +372 53304134; GPS: 58.385303, 24.49909



Varbla – Pivarootsi

Piekrastes muižas



Jūrtaka iet pa piekrastes ceļiem, taču jūra ir redzama tikai divās vietās, jo tās krasts ir seklu līču, mazu saliņu, mitru piejūras pļavu, niedrāju, lagūnu, purvu un no jūras atdalījušos ezeru izraibināts. Varbla-Allika apkaimē paveras lauksaimniecības zemju ainavas, Allika-Tamba posms pārsvarā iet cauri skaistiem mežiem. Apmetusi loku Paatsalu un Illuste muižām, *Jūrtaka* pa ceļu šķērso Nehatu dabas liegumā esošu mitrāju un pie Muriste ciema aizlokās pa ceļu, kura malā ir iespaidīgs akmeņu žogs. Pirms Pivarootsi muižas skatam paveras plašas ganības un skats uz līci.



PRAKTISKĀ INFORMĀCIJA

..... 21 km

⌚ 7–9 h

🚩 Varbla ciema centrs, **P**

🚩 Pivarootsi ciems

📍 Varbla – Helmküla – Tamba – Paatsalu – Hõbesalu – Pivarootsi



Ceļi ar asfalta (pārsvarā) un grants segumu



Vidēja



Nav



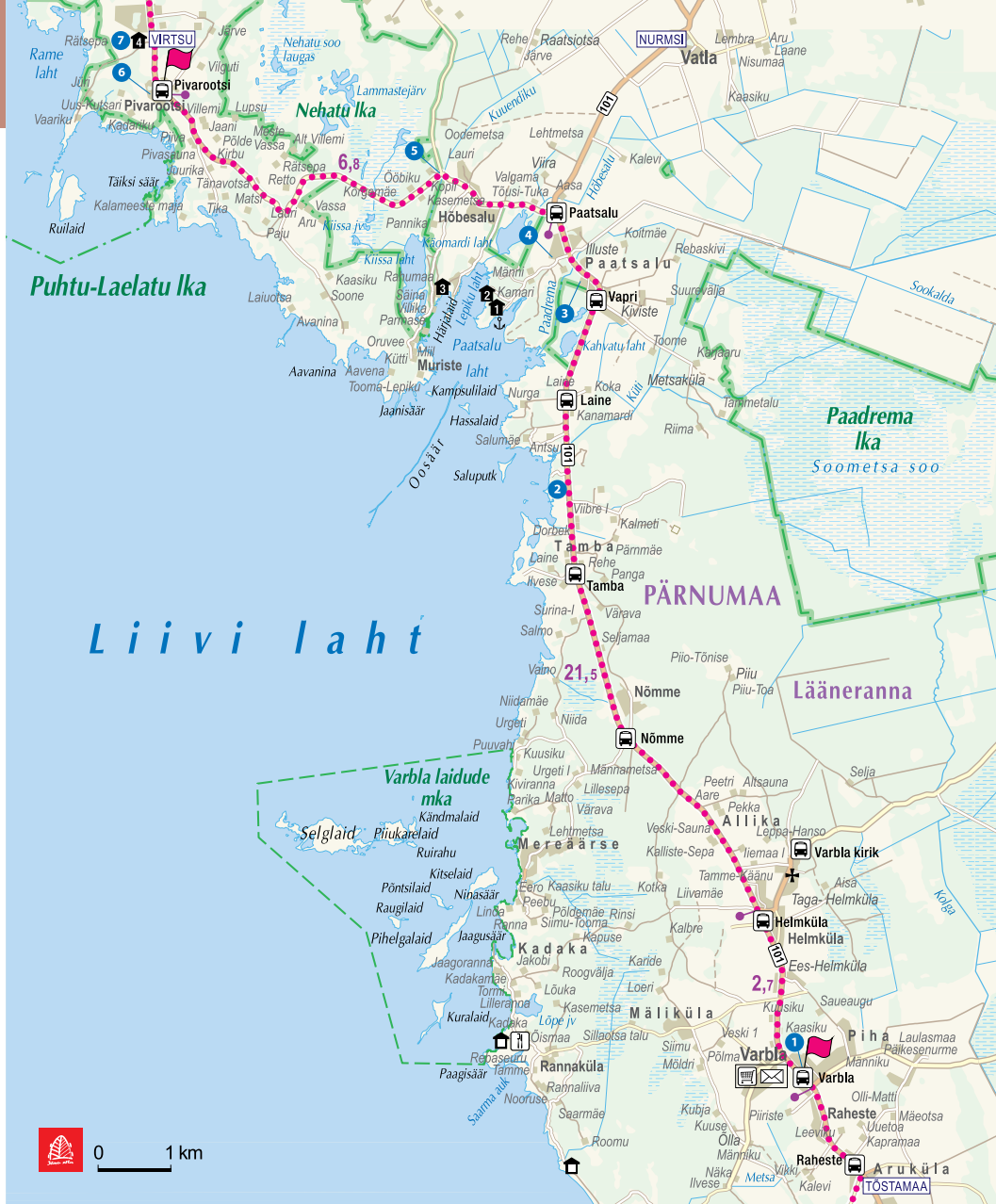
Gar mazajiem lauku un ciemu ceļiem (strauji līkumi, šauri), kā arī gar autoceļu ir jāiet uzmanīgi un jāievēro drošība.



Visā maršruta posmā nav ēdināšanas uzņēmumu. Vienīgais veikals ir Varbla.



Starp Varbla un Pivarootsi kursē starppilsētu autobuss (kustības grafiks: www.peatus.ee, www.tpilet.ee).



VĒRTS REDZĒT!

- 1 **Varblas ciems** atrodas pie garas un dabiski skaistas jūras piekrastes, gar kuru atrodas daudz vasarnīcu. GPS: 58.43025, 23.75269
- 2 **Tambas apkaimes kadiķu audzes (Tamba ümbruse kadastikud).** GPS: 58.50296, 23.69490
- 3 **Pātsalu muiža (Paatsalu mõis).** 18. gadsimtā būvētās bruņinieku muižas apkārtnē ir saglabājušās vairākas no laukakmeņiem celtas ēkas. GPS: 58.52861, 23.69920
- 4 **Illustes muiža (Illuste mõis), parks.** 1912. gadā celtā Illustes muižas kungu ēka ir interesants jūgendstila paraugs. Muižu ieskauj sens parks. GPS: 58.53162, 23.69217
- 5 **Nehatu dabas liegums** ir dibināts 1957. gadā, lai aizsargātu Nehatu purvu, kāpas, niedrājus, kā arī ūdensputnus. Šeit aug reti sastopamā dižā aslake. GPS: 58.54187, 23.66574
- 6 **Pivarotsi muiža (Pivarootsi mõis).** Līdzās 18.–19. gadsimta mījā celtajai kungu mājai ir saglabājusies ar sūnām apaugusi klētis un stallis-kariēšu šķūnis. Naktsmītne. GPS: 58.55160, 23.59707
- 7 **Pivarotsi vēdzirnavas (Pivarootsi tuulik).** 1869. gadā no kaļķakmens būvētas holandiešu stila vēdzirnavas ar vietu nakšņošanai. GPS: 58.55958, 23.59448

PAKALPOJUMI



Naktsmītnes

1. Brīvdienu centrs "Paatsalu Puhkekeskus", T: +372 5138000; GPS: 58.525000, 23.678889
2. Pludmales mājas "Rannamajad Pärnumaal", T: +372 5028040; GPS: 58.526944, 23.676944
3. Brīvdienu māja "Roosi Puhkemaja", T: +372 5020634, GPS: 58.527793, 23.666452
4. Brīvdienu māja un brīvdienu ciemats "Pivarootsi tuuliku puhkemaja ja puhkekūla", T: +372 56222353; GPS: 58.559511, 23.594303



Veikali

Varbla, GPS: 58.430421, 23.753804



Sabiedriskais transports

Autobusu pārvadājumi Varbla–Pātsalu (Varbla–Paatsalu): aptuveni vienu reizi dienā.

TŪRISMA INFORMĀCIJA



Pērnavas apmeklētāju centrs, Pērnavā, Uus 4, www.visitparnu.com, T: +372 53304134; GPS: 58.385303, 24.49909



Pivarootsi – Virtsu

Vārti uz Igaunijas salām



Šajā posmā ~ 3,7 km gara *Jūrtakas* daļa iet pa bijušo Virtsu-Rapla šaursliežu dzelzceļu. Šī posma interesantākā vieta ir Puhtulai pussala – sala, kas mūsdienās saaugusi ar kontinentu. To klāj platlapju mežs ar interesantām augu un sēņu sugām, dižkokiem un nozīmīgu cilvēku piemiņas vietām. No Virtsu ostas prāmji kursē uz Muhu salu, ko ar Saaremaa salu savieno dambis.



PRAKTISKĀ INFORMĀCIJA

●●●●● 16 km

🕒 5–7 h

🚩 Pivarootsi ciems

🚩 Virtsu osta, maksas **P**

📍 Pivarootsi – Rame – Puhtulaid – Virtsu



Ceļi ar asfalta un grants segumu.



Viegla



Nav



Gar mazajiem lauku un ciemu ceļiem, kā arī gar autoceļu ir jāiet uzmanīgi un jāievēro drošība.



Tuvākie ēdināšanas uzņēmumi un veikali ir tikai Virtsu.



No Virtsu ostas ar prāmi var doties uz Muhu salu (Kuivastu osta) un tālāk uz Saaremaa salu, ko ar Muhu savieno 3,5 km garš dambis.

Prāmju kustības grafiks:
<https://www.praamid.ee/>,
<http://www.veeteed.com/>.
 Abu salu apskatei ir vērts veltīt vismaz dažas dienas, izmantojot autobusus (kustības grafiks:
www.peatus.ee, www.tpilet.ee).

VĒRTS REDZĒT!

- 1** **Laelatu meža pļava (Laelatu puisniit)** jau gadsimtiem ir kalpojusi kā ganības un siena pļava. Šeit sastopama Ziemeļeiropā teju bagātākā augu daudzveidība.
GPS: 58.58591, 23.57726
- 2** **Vanalūbi atpūtas laukuma skatu platforma (Vanaluubi puhkeplatsi vaateplatvorm).** Piejūras atpūtas vieta ar skatu torni. GPS: 58.57045, 23.55173
- 3** **Puhtu-Laelatu dabas liegums** ir nozīmīga gājputnu atpūtas vieta, šajā teritorijā aug daudz aizsargājamas orchideju sugas. GPS: 58.56577, 23.54690
- 4** **Puhtu pastaigu taka (Puhtu matkarada).** 1,4 km garais grants ceļš ved līdz skatu tornim pludmalē. GPS: 58.56248, 23.55051
- 5** **Piemīņas zīme Frīdriham Šilleram (Friedrich Schiller),** Puhtu salā ir viens no pirmajiem uzstādītajiem pieminekļiem pasaulē par godu pazīstamajam dzejniekam. GPS: 58.55598, 23.54849
- 6** **Piemīņas akmens dabaszinātniekam Ērikam Kumari (Erik Kumari).** GPS: 58.55365, 23.55112
- 7** **Puhtu putnu vērošanas tornis (Puhtu linnuvaatlustorn)** ir interesanta vieta, kur novērot putnu pavasara pārlidojumu. GPS: 58.55308, 23.54703

PAKALPOJUMI



Naktsmītnes

- 1. Viesu māja "Pivarootsi mōisa kŭlalistemaja",** T: +372 5092050; GPS: 58.551807, 23.599206
- 2. Brīvdienu centrs "Pivarootsi ōppe ja puhkekeskus",** T: +372 5076021; GPS: 58.538337, 23.611022



Ēdināšana

- 1. Ātrās ēdināšanas kafejnīca "Toidutanker",** T: +372 57702602; GPS: 58.57177 23.51622



Veikali

Virtsu, GPS: 58.572231, 23.515167



Sabiedriskais transports

Autobusu pārvadājumi Pivarootsi-Lihula (Pivarootsi-Lihula): aptuveni 2 reizes dienā.



Atpūtas vietas

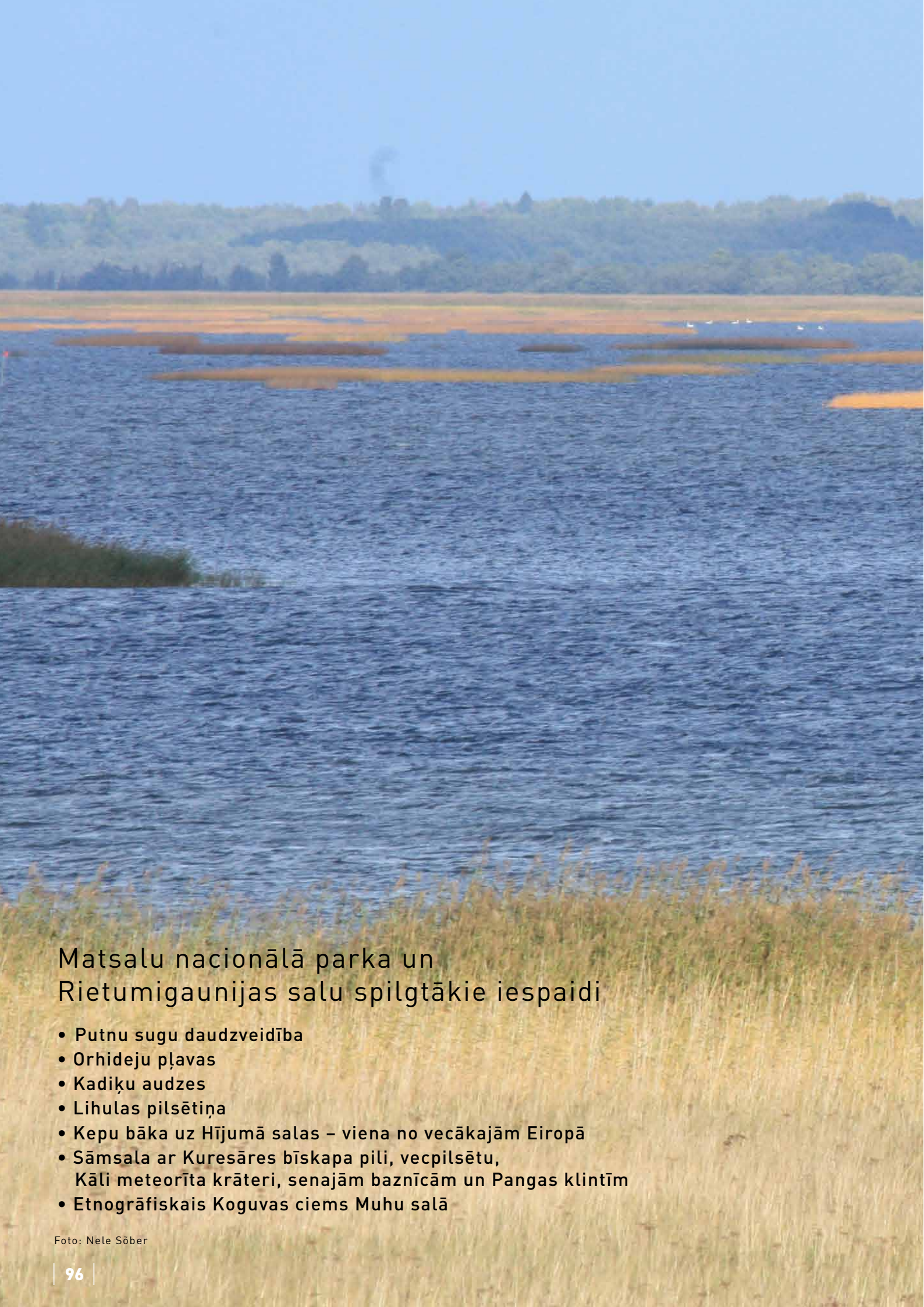
- 1. Puhtu atpūtas vieta,** GPS: 58.57034, 23.55165
- 2. Vanalūbi (Vanaluubi) atpūtas vieta,** GPS: 58.57045, 23.55173

TŪRISMA INFORMĀCIJA



Pērnavas apmeklētāju centrs, Pērnavā, Uus 4, www.visitparnu.com, T: +372 53304134; GPS: 58.385303, 24.49909





Matsalu nacionālā parka un Rietumigaunijas salu spilgtākie iespaidi

- Putnu sugu daudzveidība
- Orhideju pļavas
- Kadiķu audzes
- Lihulas pilsētiņa
- Kepu bāka uz Hījumā salas – viena no vecākajām Eiropā
- Sāmsala ar Kuresāres bīskapa pili, vecpilsētu, Kāli meteorīta krāteri, senajām baznīcām un Pangas klintīm
- Etnogrāfiskais Koguvās ciems Muhu salā

IGAUNIJA MATSALU NACIONĀLAIS PARKS UN RIETUMIGAUNIJAS SALAS



MATSALU LĪCIS, SĀMSALA, MUHU, HĪJUMĀ, VORMSI UN KIHNU SALAS

Virtsu – Puise:
kopējais garums **100** km
ilgums **5** dienas

Jūrtaka ved cauri Matsalu nacionālajam parkam – lielākajam Ziemeļeiropas mitrājam. Tas ietver seklo Matsalu līci, Kasari upes lejteci, krasta niedrājus, pārplūstošās Kasari palieņu pļavas, piekrastes ganības, meža pļavas un aptuveni 50 jūras salas. Matsalu nacionālajā parkā ir dabas takas un 7 putnu vērošanas torņi. Teritoriju šķērso Baltās – Baltijas jūras putnu migrācijas ceļš. Te var ieraudzīt briežus, alņus, lapsas u.c. dzīvniekus. Jūrtaka iet pa grantētiem lauku ceļiem un cauri Lihulas pilsētiņai. Ar prāmjiem no Virtsu vai Rohukilas ostām var nokļūt Rietumigaunijas arhipelāga salās – Sāmsalā (Saaremaa), Vormsi un Hījumā (Hiiumaa).

Matsalu stāsts

Uzmanīgam vērotājam šejienes ainavas daudz pastāsta par pagājušiem laikiem. Par cilvēka klātbūtni jau senlaikos liecina ecēsām apstrādāto lauku, apmetņu un apbedījumu vietas. Dziednieku un upurvietu akmeņi, svētkoki un svētvietas stāsta par šo vietu seno iemītnieku pasaules uzskatu. Viņu dzīvesveida liecības palīdz mums izprast cilvēka un dabas līdzāspastāvēšanu. Nacionālā parka mērķis ir aizsargāt seno kultūras mantojumu, lai mēs apzinātos senlaiku cilvēka darbību nozīmi un mācētu to izmantot mūsdienu pasaulē.





Virtsu – Kuke

Cauri orhideju un kadiķu laukiem



Jūrtaka izlokās cauri Virtsu ciemam, aiz kura 3 km garumā virzās gar šosejas malu un tad taisnā leņķī pagriežas uz ziemeļrietumiem, izlīkumojot cauri vēja parkam un bijušajam padomju armijas militārajam lidlaukam, kura apkaimē vasarā bagātīgi zied orhidejas. Tālāk skatam paveras Suur Väin jūras šaurums un skaisti kadiķu lauki. Pirms Jõeoja strauta ~ 1 km garumā ceļš iet pa jūras senkrasta augšdaļu.



PRAKTISKĀ INFORMĀCIJA

- 14 km
-  5–7 h
-  Virtsu osta, maksas **P**
-  Kuke ciems
-  Virtsu – Kurevere – Kuke



Ceļi ar asfalta un grants segumu.



Viegla



Nav



~ 3 km garš posms no Virtsu līdz Kurevere ir jāiet gar autoceļa (nr.10, intensīva satiksme) malu. To ieteicams veikt ar autobusu no Virtsu ostas (jāizkāpj pieturā „Sillukse”).



Gar mazajiem lauku un ciemu ceļiem, kā arī gar autoceļu ir jāiet uzmanīgi un jāievēro drošība.

Ēdināšanas uzņēmumi un veikali ir tikai Virtsu.



~ 2,5 km pirms Kuke ciema uz ZR caur kadiķu laukiem atzarojas zemes ceļš, pa kuru var aiziet līdz jūras krastam (nepilns km, skats uz nelielu atsegumu).



VĒRTS REDZĒT!

- 1** **Virtsu osta.** Osta ar lielu ostas ēku, no kuras atiet prāmji uz Sāremā salu (Saaremaa). T: +372 5056575; GPS: 58.57244, 23.51163
- 2** **Antīko automobiļu muzejs "Kirsi" – Oldtimer museum expo 1830–2000.** Antīko automobiļu muzejs, kurā var aplūkot transportlīdzekļu attīstību pēdējo 200 gadu gaitā. T: +372 5165188; GPS: 58.58675, 23.52959
- 3** **Virtsu amatiermuzejs (Virtsu Harrastusmuuseum).** Ekspozīcija vēstī par Virtsu apkaimes vēsturi. T: +372 5151988; GPS: 58.57092, 23.52233
- 4** **Virtsu vasaļa pilskalns (Virtsu vasallilinnuse varemed).** 1460. gada piejūras vasaļa pilskalns tika būvēts, lai aizsargātu kuģu satiksmi. GPS: 58.58884, 23.52435
- 5** **Virtsu upurakmens (Virtsu ohvrikivi).** Šis zemais viduslaiku kulta akmens ar

izgrebtu lielu dobumu tika izmantots upurēšanas ceremonijās.
GPS: 58.59247, 23.54198

- 6** **Uisu stāvkrasts (Uisu pank).** Gandrīz 3,5 m augstajā krastmalā var redzēt atsegumus ar fosilijām.
GPS: 58.65911, 23.50294

PAKALPOJUMI



Naktsmītnes

- 1. Brīvdienu māja "Körtsi talu puhkemaja",** T: +372 53424313; GPS: 58.663611, 23.518333



Ēdināšana

- 1. Ātrās ēdināšanas kafejnīca "Toidutanker",** T: +372 57702602; GPS: 58.57177 23.51622



Veikali

Virtsu, GPS: 58.572231, 23.515167



Sabiedriskais transports

Autobusu pārvaldījumi Virtsu–Lihula: aptuveni 10 reizes dienā.



Atpūtas vietas

Uisu atpūtas vieta,
GPS: 58.64853, 23.51262

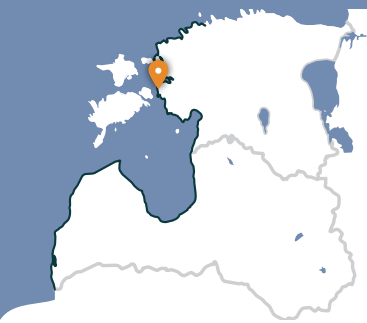
TŪRISMA INFORMĀCIJA



Pērnavas apmeklētāju centrs,

Pērnavā, Uus 4, www.visitparnu.com,
T: +372 53304134;
GPS: 58.385303, 24.49909





Kuke – Meelva

Gar Baltijas ledus ezera salām



Jūrtaka iet pa nelieliem lauku ceļiem, kur paveras ainavas ar viensētām un apstrādātām zemēm. Tuvojoties Matsalu līcim, parādās mitrāji – aizaugoši ezeri, kas kādreiz atdalījušies no jūras kā līči un mājlopu noganītās piejūras pļavas. Pie Mōisakūla (sākas Matsalu nacionālais parks) un Salevere ciemiem redzami izteikti pauguri, kas pirms vairāk nekā 10000 gadu bija salas Baltijas ledus ezera ūdeņos.



PRAKTISKĀ INFORMĀCIJA

..... 19 km

🕒 6–8 h

🚩 Kuke ciems

🚩 Meelva ciems

📍 Kuke – Mōisakūla – Salevere – Ullaste – Metskūla – Meelva



Ceļi ar asfalta un grants (pārsvarā) segumu.



Vidēja



Nav



Gar mazajiem lauku un ciemu ceļiem, kā arī gar autoceļu ir jāiet uzmanīgi un jāievēro drošība.



Maršruts iet cauri Matsalu nacionālajam parkam. Migrāciju laikā jācenšas pēc iespējas mazāk traucēt putnus, kas atpūšas piekrastē un apkaimes laukos. Šajā posmā nav ēdināšanas uzņēmumu un veikalu. Meelva apkaimē nav naktsmītnes, tādēļ iepriekš ir jāizplāno nokļūšana līdz naktsmītnei. Autobusu satiksme (Keemu – Meelva – Saastna posms) ar Lihulu ir ~ 3 reizes dienā (kustības grafiks: www.peatus.ee, www.tpilet.ee).



Ieteicams apmeklēt Keemu (4,5 km no Meelva), kur ir skaists skats uz Matsalu līci no putnu vērošanas torņa.



VĒRTS REDZĒT!

- 1 Rannas rančo (Ranna Rantšo). Šajā mājdzīvnieku parkā var sastapt dažādu sugu dzīvniekus un putnus, kā arī mājdzīvniekus – zirgus, vistas un kazas. GPS: 58.67546, 23.54414



PAKALPOJUMI

- Naktsmītnes**
 - 1. Brīvdienu māja "Kodade puhkemaja", T: +372 5011890; GPS: 58.69247, 23.56271
 - 2. Viesu māja "Algallika külalistemaja", T: +372 55566088; GPS: 58.6847084, 23.4969932
 - 3. Brīvdienu māja "Ullaste Puhkemaja", T: +372 56649149; GPS: 58.696665, 23.588157
- Ēdināšana**
 - 1. Saleveres Radošās darbnīcas pop-up kafejnīca (vasarā ar iepriekšēju rezervāciju), T: +372 5011890; GPS: 58.68960, 23.58313

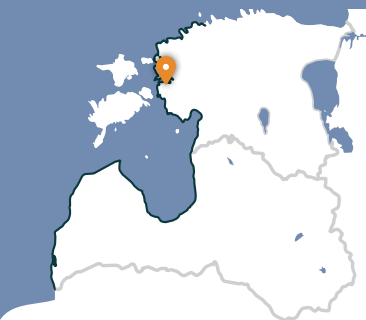
- Sabiedriskais transports**
Autobusu pārvadājumi Virtsu–Lihula: aptuveni 10 reizes dienā.
- Atpūtas vietas**
 - 1. Saleveres atpūtas vieta, GPS: 58.69186, 23.58252
 - 2. Metskila (Metsküla) atpūtas vieta, GPS: 58.72468, 23.62306
 - 3. Kēmu (Keemu) atpūtas vieta, GPS: 58.74553, 23.67414

TŪRISMA INFORMĀCIJA

- Pērnavas apmeklētāju centrs**, Pērnavas, Uus 4, www.visitparnu.com, T: +372 53304134; GPS: 58.385303, 24.49909

- 2 Saleveres Salumegi (Salevere Salumägi) kalns un Acu avots (Silmaallikas). Kontinentālā ledāja un Baltijas ledus ezera izveidota reljefa forma. Tiek uzskatīts, ka kalna pakājē esošajam Acu avotam ir dziednieciskas īpašības, sevišķi, ja ir acu slimības. GPS: 58.69150, 23.58186
- 3 Saleveres pastaigu taka, 1,5 km. Šī pastaigu taka, kas aptuveni 120 m garumā virzās pa dēļu laipu un daļēji – pa senajām pilsdrupām –, ir lieliska vieta, lai apskatītu Igaunijā salīdzinoši reti sastopamu un daudzveidīgu lapu koku mežu. GPS: 58.69042, 23.58084
- 4 Saleveres Salumē radošā darbnīca (Salevere Salumäe Loovkoda). Radošajā centrā, kas atrodas Matsalu nacionālā parka dienvidu pusē, ir Igaunijas lietišķās mākslas galerija, suvenīru veikaliņš un mājas kafejnīca. T: +372 5011890. GPS: 58.68960, 23.58313





Meelva – Penijõe

Pa Livonijas Indriķa hronikas pēdām



Jūrtakas šīsdienas posma sākuma un beigu punkti atrodas Matsalu Nacionālajā parkā, taču lielākā tās daļa – ārpus parka teritorijas. Ceļotāju uzmanību piesaistīs mazie ciemi un lauku ceļi ar skaistām viensētām un lauku ainavām, kurās ganās zirgi un aitas, kā arī Lihula – Sāmsalas-Vīkas bīskapijas pirmā galvaspilsēta, kas netieši pieminēta Livonijas Indriķa hronikā saistībā ar 1211. gada notikumiem, kad Daugavgrīvas (pie Rīgas) klostera abatu Teoderihu iesvētīja par pirmo Igaunijas bīskapu.



PRAKTISKĀ INFORMĀCIJA

..... 22 km

🕒 7–9 h

🚩 Meelva ciems

🚩 Penijõe muiža – Matsalu nacionālā parka apmeklētāju centrs, **P**

📍 Meelva – Poanse – Jārīse – Tuudi – Alakūla – Lihula – Penijõe



Ceļi ar asfalta un grants segumu.



Vidēja



Nav



Gar mazajiem lauku un ciemu ceļiem, kā arī gar autoceļu ir jāiet uzmanīgi un jāievēro drošība. Virtsu – Risti autoceļš (nr. 10) ir jāšķērso divās vietās, iepriekš pārliecinoties par satiksmes drošību.



Meelva apkaimē nav naktsmītnes, tādēļ, uzsākot šo posmu, iepriekš jāizplāno nokļūšana līdz starta punktam. Autobusu satiksme (Keemu – Meelva – Saastna posms) ar Lihulu ir ~ 3 reizes dienā. Autobusu satiksme starp Lihula un Penijõe ir ~ 4 reizes dienā. Autobusu kustības saraksts: www.peatus.ee, www.tpilet.ee.



Tuudi – Lihula posmā kursē starppilsētu autobuss. Lihulas apskatei ieteicams atvēlēt vismaz dažas stundas.



VĒRTS REDZĒT!

- 1 Lihula. Šajā – vienā no Rietumigauņijas lielākajiem un nozīmīgākajiem centriem no 13. gadsimta sākuma ir saglabājušās vairākas viduslaiku drupas. GPS: 58.68852, 23.83491
- 2 Lihulas Elizabetes baznīca (*Lihula Eliisabeti kirik*). 1876. gadā būvētā baznīca atrodas iepriekšējās 13. gadsimta baznīcas vietā. GPS: 58.69114, 23.83641
- 3 Lihulas muiža un muzejs. Lihulas muzejs atrodas Lihulas muižas ēkā, kas 13. gadsimtā dibināta kā bīskapa un ordeņa muiža. Tā sniedz ieskatu aprīņķa vēsturē. T: +372 4778191; GPS: 58.69322, 23.83843
- 4 Lihulas pilsdrupas (*Lihula linnuse varemed*). Viena no unikālākajām 13. gadsimta aizsardzības būvēm Baltijā. Seno igauņu Sāres-Lēnes bīskapijas pils vietā uzbūvētas mūra pils. GPS: 58.69421, 23.83896
- 5 Penijē pastaigu taka (*Penijõe matkarada*). Matsalu nacionālā parka niedrāju, pavasarī apļūdušo palieņu, pļavu un citu dzīvotņu aplūkošanai radīta 3,2–7 km gara pastaigu taka. GPS: 58.71535, 23.81132
- 6 Penijē putnu vērošanas tornis (*Penijõe linnuvaatlustorn*). 8 m augstais tornis piedāvā interesantus skatus pār 3000 hektārus plašajām Kasari upes palienēm. GPS: 58.72721, 23.80317
- 7 Penijē muiža un Matsalu nacionālā parka apmeklētāju centrs. 17. gadsimta sākumā uzbūvētajā un 19. gadsimtā restaurētajā muižas ēkā esošajā apmeklētāju centrā var gūt labu priekšstatu par nacionālo parku. T: +372 5138783; GPS: 58.71491, 23.81600

PAKALPOJUMI

- Naktsmītnes**
1. Naktsmītne "Kontor kodumajutus", T: +372 56465792; GPS: 58.68842, 23.83576



Ēdināšana

1. Bārs "Sārtsu baar", T: +372 5046141; GPS: 58.68619, 23.83403
2. Lihulas autoostas kafejnīca, T: +372 56220341; GPS: 58.68821, 23.83446
3. Traktieris "Trahter Birgit", T: +372 5137609, GPS: 58.70001, 23.83150



Veikali

Tūdi (*Tuudi*), GPS: 58.662381, 23.731824
 Lihula, GPS: 58.68837, 23.834549 un
 GPS: 58.686329, 23.834378
 Lihulas aptieka un ārsta kabinets,
 GPS: 58.688222, 23.835129



Sabiedriskais transports

Autobusu pārvaldījumi Mēlva-Lihula (Meelva-Lihula): aptuveni 3 reizes dienā.



Atpūtas vietas

1. Penijē (*Penijõe*) atpūtas vieta, GPS: 58.71314, 23.81465
2. Karuselja (*Karusselja*) atpūtas vieta, GPS: 58.72818, 23.82796

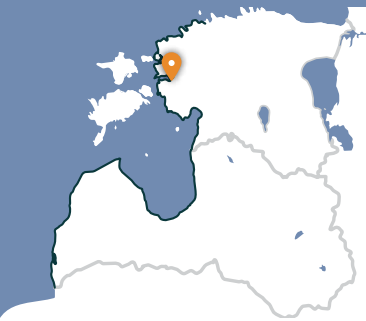
TŪRISMA INFORMĀCIJA



Pērnavas apmeklētāju centrs,

Pērnavā, Uus 4, www.visitparnu.com,
 T: +372 53304134;
 GPS: 58.385303, 24.49909





Penijõe – Laikūla

Apkārt Ziemeļeiropas lielākajam mitrājam



Jūrtaka apmet līkumu Kasari upes deltaī – tās ietekai Matsalu līcī, kur izveidojies viens no Ziemeļeiropas lielākajiem mitrājiem ar plašiem niedru laukiem, piejūras pļavām, vecupēm un seklā līča ūdeņiem, kas ir nozīmīga putnu ligzdošanas un atpūtas vieta migrāciju laikā. Lielākā maršruta daļa ved pa lauksaimniecības zemju ainavām un maziem ciematiem. Kirblas apkaimē redzams reljefa paaugstinājums – kādreizējā Baltijas ledus ezera sala ar senkrastu tās ziemeļdaļā.



Vidēja



Nav



Gar mazajiem lauku un ciemu ceļiem, kā arī gar autoceļu ir jāiet uzmanīgi un jāievēro drošība. Virtsu – Risti autoceļu jāšķērso pa tuneli.



Autobusu satiksme starp Lihula un Haapsalu ir ~ 12 reizes dienā. Divas reizes dienā autobuss iegriežas Haeska – nākamās dienas starta punktā. Ir šādas iespējas: a) šīs dienas gājienu, kas norit paralēli autoceļam (nr.10), saskaņot ar Lihula – Haeska – Haapsalu autobusu un braukt līdz Haeska, no kurienes ir ~ 3 km līdz tuvākajai naktsmītnī; b) ar Lihula – Haapsalu autobusu doties līdz Haeska pagriezienam (uz Laikūla – Haapsalu ceļa, nr. 31, pietura „Haeska teerist”) un tālāk ~ 7 km doties ar kājām līdz Matsalu līcim, kur ir naktsmītne; c) ar naktsmītnes saimnieku sarunāt transfēru. Autobusu kustības saraksts: www.peatus.ee, www.tpilet.ee.

PRAKTISKĀ INFORMĀCIJA

..... 22 km



7–9 h



Penijõe muiža – Matsalu nacionālā parka apmeklētāju centrs, **P**



Laikūla ciems, autobusa pietura pie Virtsu – Risti autoceļa (nr. 10)



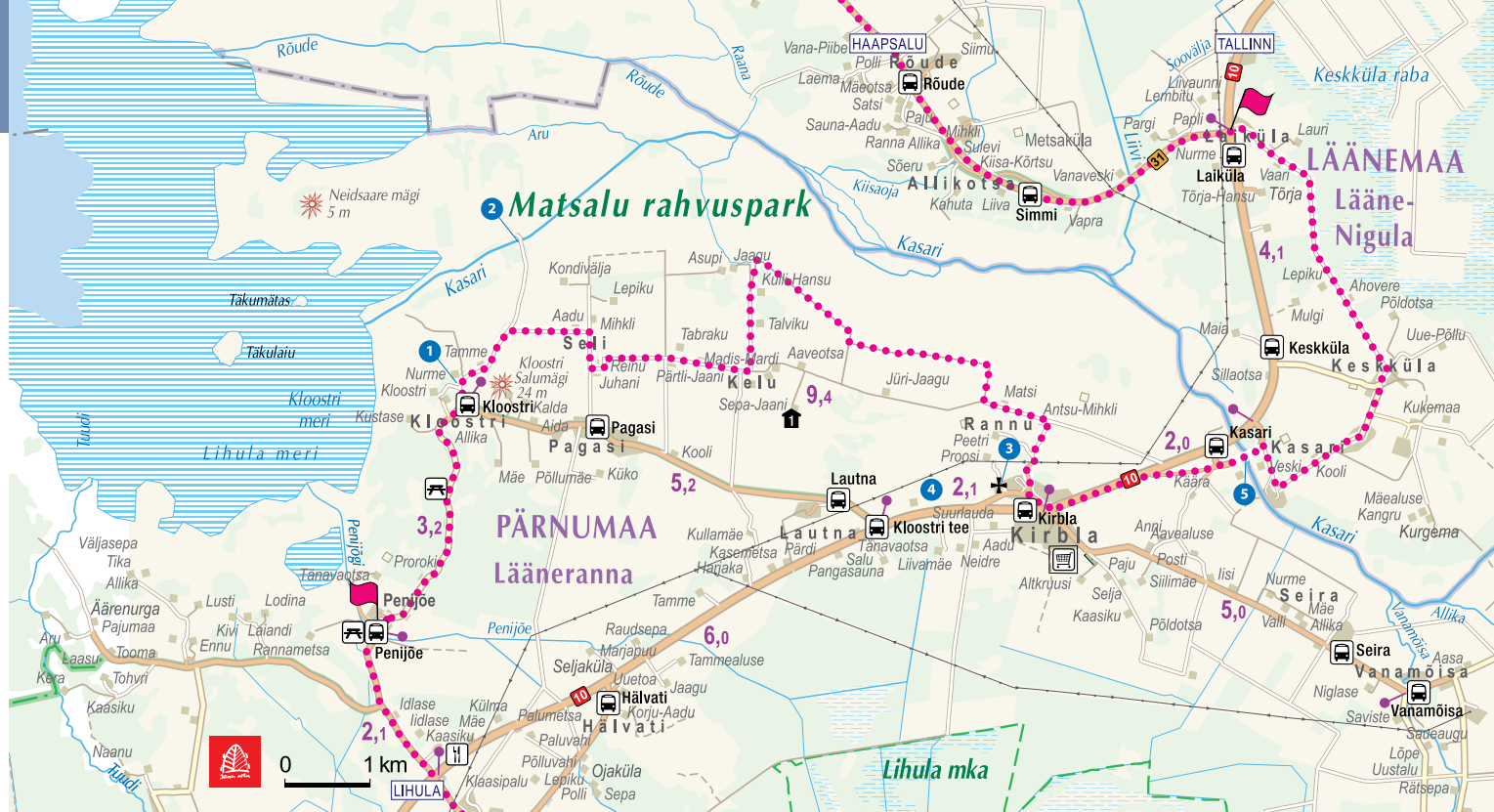
Penijõe – Kloostri – Kelu – Kirbla – Kasari vecais tilts – Keskkūla – Laikūla. Tālāk ar autobusu vai transfēru ir jānokļūst līdz Haeska (~ 24 km), kas ir nākamās dienas starta punkts. Šajā dienā var atgriezties un nakšņot Lihulā, vai arī doties tālāk – uz Haeska.



Ceļi ar asfalta un grants segumu.



Vismaz dažas stundas vai pusī dienas ir vērts pavadīt, vērojot putnus Haeska putnu vērošanas torņa apkaimē.




VĒRTS REDZĒT!


- 1 Kloostera muižas drupas (*Kloostrimäisa varemed*). Lihulas kloostera viduslaiku muižas ēkas drupas. GPS: 58.73950, 23.83122
- 2 Kloostera putnu vērošanas tornis un Kasari upes paliene. No skatu torņa, kas atrodas Kasari upes kreisajā krastā, var vērot upes palienu, kur pavasara palu laikā atpūšas migrējošie putni. GPS: 58.75424, 23.84404
- 3 Kirblas baznīca (*Kirbla kirik*). Šī Dienvid-igauņijas 16. gadsimta vēlinās gotikas stilā celtā Kirblas Niklāva baznīca ir viena no Igaunijas mazākajām baznīcām. GPS: 58.72873, 23.94164
- 4 Kirblas krauja un piemiņas akmens putnu pētniekam profesoram Ērikam Kumari (*Eerik Kumari*). Piemiņas akmens Kirblā dzimušajam akadēmiķim Ērikam Kumari. GPS: 58.72846, 23.92791
- 5 Kasari vecais tilts (*Kasari vana sild*). 1904. gadā celtais un II Pasaules karā cietušais ar laukakmeņiem nobruģētais tilts savulaik bija garākais betona tilts Eiropā un Krievijā, kura pamatne ir iztēsta no granīta blokiem. GPS: 58.73186, 23.99208




PAKALPOJUMI

 **Naktsmītnes**
1. Brīvdienu māja "Sepa-Jaani Puhkemaja",
T: +372 521 5500; GPS: 58.736666, 23.899444

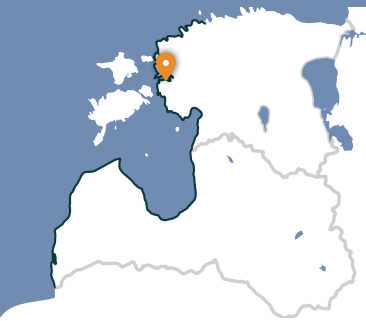
 **Veikali**
Kirbla, GPS: 58.726154, 23.9532

 **Sabiedriskais transports**
Autobusu pārvadājumi Helvati-Laikila (Hälvati-Laiküla): aptuveni 6 reizes dienā.

TŪRISMA INFORMĀCIJA

 **Pērnavas apmeklētāju centrs, Pērnavā,**
Uus 4, www.visitparnu.com, T: +372 53304134;
GPS: 58.385303, 24.49909





Haeska – Puise

Putnu un dabas vērošana Matsalu nacionālajā parkā





Viens no skaistākajiem Matsalu Nacionālā parka *Jūrtakas* posmiem, kas ved cauri Matsalu līča apkāmes lauksaimniecības zemēm un piejūras pļavām, kur rudenos pulcējas tūkstošiem migrējošo dzērviņu un zosu. Pie Haeska ciema (piejūras pļavas, sekli līči, mazas saliņas, mājlopu ganības) un Puise ragā (piejūras pļavas ar ganībām, sēkļi) ir izcilas putnu vērošanas vietas, kur uzcelti torņi. Ainaviski skaistākie skati uz jūru un salu virtienēm paveras Pōgari-Sassi un Puise nina apkaimē.




PRAKTISKĀ INFORMĀCIJA

..... 23 km

 8–10 h

 Haeska pie putnu vērošanas torņa, blakus **P**

 Puise nina, **P**

 Haeska – Sinalepa – Tuuru – Pōgari-Sassi – Puise – Puise nina.



Ceļi ar asfalta un grants segumu.



Vidēja



Nav



Gar mazajiem lauku un ciemu ceļiem, kā arī gar autoceļu ir jāiet uzmanīgi un jāievēro drošība.



Maršruts iet cauri Matsalu nacionālajam parkam. Migrāciju laikā jācenšas

pēc iespējas mazāk traucēt putnus, kas atpūšas piekrastē un apkāmes laukos. Šajā posmā nav veikalu (tuvākais – Panga ciemā) un ēdināšanas uzņēmumu.



Starp Kiideva un Puise nina ir Matsalu nacionālā parka veidota pārgājienu taka: no Tuuru caur Koidu var doties uz Kiideva, apskatīt putnu vērošanas platformu un tad gar Matsalu līča krastu pa minēto taku doties līdz Puise nina (+ ~ 3 – 4 km pie pamatmaršruta).



VĒRTS REDZĒT!

- 1** Haeskas putnu vērošanas tornis (*Haeska linnuvaatlustorn*). Šī ir viena no iecienītākajām gājputnu pavasara atpūtas vietām. Skats uz apkārtējām piekrastes plāvm un līci. Putnu vērošanas tornis un atpūtas vieta atrodas uz privātas zemes, – atrašanās un pārvietošanās pa to ir atļauta laikā no saullēkta līdz saulrietam. T: +372 5048950; GPS: 58.779446, 23.659244
- 2** Haeskas muiža (*Haeska mõis*). Muižas ēka, kas tagad ir privātpašums, ir celta 1805. gadā. Šobrīd tajā aktīvi darbojas naktsmītne. T: +372 53471688; GPS: 58.787786, 23.662977
- 3** K.G.A. fon Kurselli kapliņa. Sinalepas muižnieka dēla Kārļa Gustava Ādolfa fon Kuselli kapliņa. Saglabājies gan vecais dzelzs krusts, gan aptuveni 80 gadus vecais ozolkoka krusts. GPS: 58.81477, 23.57014
- 4** Pegari lūgšanu nams (*Põgari palvemaja*). Aptuveni 1930. gadā būvētajā ēkā notika Igaunijas Republikas pēdējā valdības sēde 1944. gada 22. septembrī pirms padomju okupācijas. GPS: 58.804112, 23.531795
- 5** Kīdevas ciems (*Kiideva küla*). Tradicionāls zvejnieku ciems Matsalu līča piekrastē. Ciemā ir laivu piestātne un putnu vērošanas tornis. GPS: 58.771896, 23.548245
- 6** Pastaigu taka Kīdeva (*Kiideva*)–Puise, 2,6 km. Pastaigu taka, kas savieno Kīdevas un Puises ciemus. No sākumpunkta Kīdevas pusē tā vijas caur lapu koku mežu un atjaunotu meža plāvu līdz Lepres (*Lõpre*) ozolam. GPS: 58.776860, 23.526074

- 7** Piemīņas akmeņi ornitologam Svenam Onno (*Sven Onno*). Ornitologs, kurš laika posmā no 1957.–1963. gadam pētīja Matsalu putnus. GPS: 58.76870, 23.45679
- 8** Breti akmeņi (*Breti kivid*). No 1915.–1969. gadam šeit dzīvoja Breti, kurš savu dzīvi un nelaimīgo mīlestību izcirta akmeņos. Ceļmalā esošajos akmeņos Breti ir izcirtis sev nozīmīgas atziņas. Breti "mīlestības akmeņi" (*Armastuse kivi*), GPS: 58.79330, 23.48237 un Breti "mātes akmeņi", GPS: 58.82886, 23.58192
- 9** Puises zemesrags (*Puise nina*) un Puises skatu tornis-grāmatnīca No Puises zemesraga skatu torņa pirmā stāva mazās grāmatnīcas var aizņemties grāmatas. GPS: 58.766130, 23.453670

PAKALPOJUMI

- Naktsmītnes**
- 1.** Brīvdienu māja "Tuulingu Puhkemaja", T: +372 5048950; GPS: 58.779634, 23.6597702
 - 2.** Naktsmītne "Haeska mõisa majutus", T: +372 53285093; GPS: 58.787778, 23.663056
 - 3.** Viesu māja "Altmõisa külalistemaja", T: +372 53008622; GPS: 58.815230, 23.5538864
 - 4.** Viesu māja "Puise Nina külalistemaja", T: +372 5117246; GPS: 58.764974, 23.452069

Ēdināšana

- 1.** Kafējnīca "Altmõisa Kohvik", T: +372 4724680; GPS: 58.815230, 23.553886

2. Krog "Puise Nina külalistemaja Kogre Kõrts", T: +372 5117246; GPS: 58.764974, 23.452069



Veikali

Onga (*Oonga*), GPS: 58.825761, 23.733429
Parila, GPS: 58.868352, 23.622272



Sabiedriskais transports

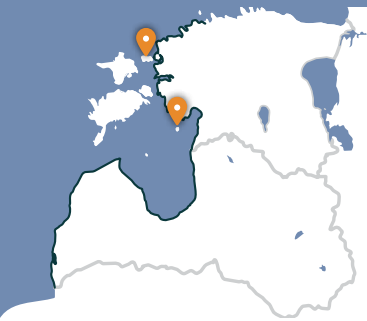
Autobusu pārvaldījumi: Haeska–Parila 1 reizi dienā (aptuveni 3 reizes nedēļā), Parila–Puise aptuveni 3 reizes dienā.

TŪRISMA INFORMĀCIJA



Häpsala (*Haapsalu*) Tūrisma informācijas centrs, Häpsala, Karja 15, www.visithaapsalu.com, T: +372 4733248; GPS: 58.946638, 23.536323





Vormsi sala

Igaunijas ceturto lielāko – Vormsi – salu ir ērti iepazīt gan ar kājām, gan ar velosipēdu.



Sala ir lieliska vieta vairāku dienu pārgājienam pa cilvēka neskartu dabu miera un klusuma meklētājiem. Piejūras pļavas, niedrāji un liči piedāvā dzīvesvietu reti sastopamām augu un putnu sugām. Ceļā pa **7 km garo pārgājiena taku, kas šķērso Rumpo pussalu** (Nr. 2, GPS: 58.970218, 23.265418), var redzēt retus ķerpjus un novērot jūras putnus.

Vormsi salu 13. gadsimtā dibināja zviedri. Tieši piekrastes zviedru kultūras mantojums, Zviedrijai raksturīgās sarkanās mājas un interesantie zviedriskie ciemu nosaukumi padara Vormsi par vienu no savdabīgākajām salām Baltijas jūrā. Labu pārskatu par kādreizējo piekrastes zviedru dzīvesveidu sniedz **Svibi lauku dzīves muzejs (Sviby talumuseum)** (Nr. 3, GPS: 58.985012, 23.301669) – pēc fotogrāfijām un aizbēgušo piekrastes zviedru atmiņām pilnībā atjaunota piekrastes zviedru lauku sēta. **Vormsi kapsētā** (Nr. 4, GPS: 58.999338, 23.232949) ir saglabājušies vairāk nekā 330

dažādi riņķa krusti, kas ir lielākais šādu krustu kopums pasaulē. Salas galvenais vēstures un kultūras piemineklis – 14. gadsimta **Svētā Olava baznīca (Püha Olavi kirik)** (Nr. 4, GPS: 58.999338, 23.232949) izceļas ar to, ka baznīcai nav torņa. Vasaras periodā **Relbi vēdzirnavas (Rälby tullik)** (Nr. 5, GPS: 59.011983, 23.283609) piedāvā iegādāties vietējos rokdarbus.

Saksbijas (Saxby) piekrastē, kur atsedzas kaļķakmeņi, atradīsiet pārakmeņojušos pirms miljoniem gadu tropiskajā seklūdens jūrā dzīvojušus augus un dzīvniekus. Tur atrodas arī **Saksbijas bāka (Saxby tuletorn)**, kas piedāvā skaistus skatus uz jūru un salu (Nr. 6, GPS: 59.027647, 23.117274). Viena no pievilcīgākajām vietām Vormsi ir salas centrā egļu mežā esošais **Huitbergi kaļķakmens paugurs un 3 km garā Huitbergi pastaigu taka (Huitbergi matkarada)** (Nr. 7, GPS: 58.993161, 23.181986).

! **Vērts zināt!** Svibijas (Sviby) ostā var iznomāt velosipēdus (Nr. 1, GPS: 58.972102, 23.313847), salas centrā Hullo ciemā atrodas pārtikas veikals, kurā var izņemt skaidru naudu. Informācija par prāmju satiksmi: www.veeteed.com. Prāmju satiksmei Svibijas ostā ir daļēji pielāgota arī autobusu satiksme.

Papildu informācija par salas apskates objektiem, naktsmājām, ēdināšanas vietām, pasākumiem un transportu:

www.vormsi.ee un
www.visithaapsalu.com.

TŪRISMA INFORMĀCIJA

i **Hāpsalas Tūrisma informācijas centrs,** Hāpsala, Karja 15,
www.visithaapsalu.com,
T: +372 4733248;
GPS: 58.946638, 23.536323.

Kihnu sala

Kihnu sala ir lielākā Rīgas jūras līča un septītā lielākā Igaunijas sala.



5

Tās kopējā platība ir 16,9 km², sala ir 7 km gara un līdz 3,3 km plata. Kihnu ir lielisks galamērķis vienas vai divu dienu izbraucienam, lai dotos pārgājienā kājām vai atklātu to ar **velosipēdu**, ko salā var ērti noīrēt. Prāmju satiksme uz **Kihnu ostu** (Nr. 1, GPS: 58.14095, 24.01846.) tiek nodrošināta no Munalau ostas. Bargā ziemā neaizmirstams piedzīvojums būs nonākšana salā pa ledus ceļu.

Bijusī roņu mednieku un zvejnieku sala ar šobrīd aptuveni 600 iedzīvotājiem spītīgi saglabā savu identitāti. UNESCO kultūras mantojuma sarakstā iekļautās Kihnu kultūras telpas unikālās īpašības ir kopienas dzīvesveids, daudzpusīgās kultūras tradīcijas, kihnu valoda, mūzika, tautastērpi un daba. Vēl šobrīd var sastapt Kihnu sievas garos, strīpains brunčos ar pītu grozu rokā, braucot ar motociklu.

Kihnu salas kultūras un dabas vērtību atklāšanai ir piemērots aptuveni 23 km garais piekrastes maršruts, kas šķērso četrus ciemus – Sēre (Sääre), Linakila (Linaküla), Rotsikila (Rootsiküla) un Lemsi. **Kihnu muzejs** (Nr. 2, GPS: 58.13317, 23.98255), kas uzņem viesus visu gadu, sniedz pārskatu par salas vēsturi, tostarp par slavenā vietējā kapteiņa Kihnu Jenna (Kihnu Jõnn) dzīvi. Vērts apskatīt arī **Kihnu baznīcu** (Nr. 3, GPS: 58.13314, 23.98331) un **kapsētu** (Nr. 4,

GPS: 58.13818, 23.98761.), kas atrodas pretī muzejam. **No bākas** (Nr. 5, GPS: 58.09705, 23.97111) vasarā var baudīt skaistu skatu uz salu, apkārtesošajām sērēm un jūru. Piemiņas akmens pie kādreizējām Kihnu Jenna mājām (Nr. 6, GPS: 58.11535, 23.99403.) iepazīstina ar salas leģendāro "mežoniģo kapteini".

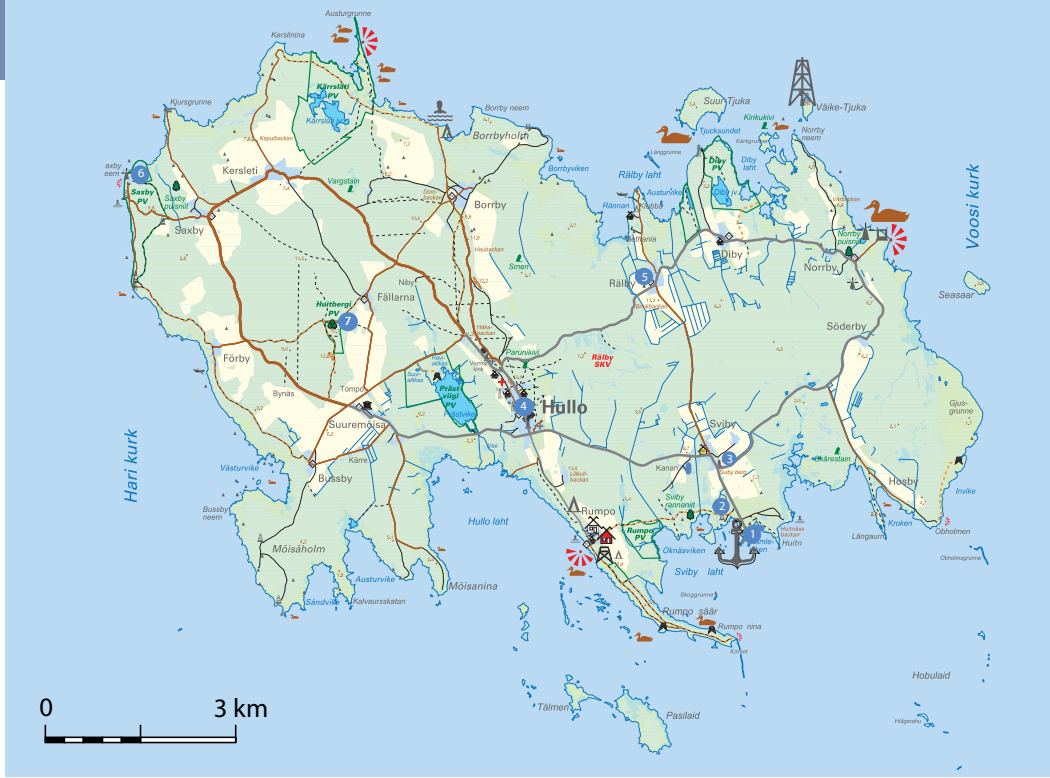
! **Vērts zināt!** Kihnu nav skaidras naudas izmaksas automāta, vairumā veikalu var norēķināties ar karti. Uz salas nav arī ēdināšanas vietas, kas darbotos visu gadu. No septembra līdz maijam ēdināšana ar iepriekšēju rezervāciju. Pārtikas veikali atrodas Sēres (Sääre) ciemā.

Papildu informāciju par salas apskates vietām, nakšņošanas un ēdināšanas iespējām, velosipēdu nomu un pasākumiem var apskatīt:

www.visitkihnu.ee
Informācija par prāmju satiksmi:
www.praamid.ee

TŪRISMA INFORMĀCIJA

i **Pērnavas Tūrisma centrs,** Pērnavā,
Uus 4, www.visitparnu.com,
T: +372 53304134
GPS: 58.385303, 24.49909



Mežonīgi jaukā Hījumā (*Hiiumaa*)

Tikai stundas braucienā ar prāmi no Igaunijas kontinentālās daļas atrodas sala, uz kuras laiks rit savādāk.



9



Mierīgajam dzīvesveidam asumu piešauj jaukais vietējo humors. Pirms 455 miljoniem gadu meteorīta eksplozijas rezultātā radusies Hījumā ir viena no vecākajām salām pasaulē.

Igaunijas otrajai lielākajai salai raksturīgā neskartā daba ir ideāla pārgājienu cienītājiem un velobraucējiem. Hījumā ir kā viens liels SPA – daudz saules, nomierinoša jūras šalkoņa, sīki olīši pludmalē, kas masē pēdas, un sāļš jūras ūdens, kas ārstē gan miesu, gan garu. Garās smilšainās pludmales ir lieliska vieta aktīvai atpūtai. Vējainā un brāzmainā Ristna ir īsta sērferu paradīze. Romantisku pastaigu piedāvā Sēretirpa (Sääretirp) zemesrags, kur starp Kasari (*Kassari*) pussalas kadiķiem nesteidzīgi ganās aitas.

Galvenais salas apskates objekts ir tās bākas. Kepu (Kõpu) ir viena no trīs pasaulē vecākajām bākām, kas nav pārtraukusi savu darbu. Ristna un Tahkuna bākas ir projektējis pasaules slavenā inženiera Gustava Eifeļa birojs. Uzskāpjot bākā, paveras brīnišķīgs skats uz Igaunijas mežaināko apvidu.

Hījumā joprojām laivas ir no koka un vīri no dzelzs. Piedzīvojuma vērts ir izbrauciens ar burukuģi "Lisette" vai "Hiiu Ingel". Aukstajos ziemas mēnešos prāmja vietā var izmēģināt Eiropā garāko 26 km garo ledus ceļu, kas salu savieno ar Igaunijas kontinentālo daļu. Salas galvaspilsēta Kerdla (*Kärdla*) ir viena no Igaunijas zaļākajām pilsētām. Šeit no pilsētas trokšņiem var atpūsties kādā patīkamā piejūras brīvdienu mājā vai vietējā krodziņā nobaudīt Hiu alu un kūpinātas zivis.



21





VĒRTS REDZĒT!

- 1 Heltermā (*Heltermaa*) osta un rokdarbu māja. GPS: 58.865265, 23.044056
- 2 Pīhalepas baznīca (*Pühalepa kirik*). Igaunijā vecākā akmens baznīca. GPS: 58.873366, 22.955399
- 3 Sūremeisais pils (*Suuremõisa loss*). Muižas komplekss baroka stilā ar muzeju, dāiļdārzu un parku. GPS: 58.870307, 22.945178
- 4 Sūres osta (*Suuresadama*). Sena zvejas osta un klēts. GPS: 58.975067, 22.907693
- 5 Soeras (*Soera*) lauku sēta – muzejs, laukakmens mūra māja un Soēres (*Sooääre*) meža taka. Tipiska 19. gadsimta Hiju lauku sētas saimniecība. GPS: 58.970485, 22.848455
- 6 Hījumā muzejs "Pikk Maja" (*Garā māja*). Iepazīstina ar salas un tekstilfabrikas attīstības vēsturi. GPS: 59.004216, 22.746357
- 7 Pastaigu taka Kerdla (*Kärdla*) – Tervanina (*Tõrvanina*), 5,5 km. Piejūras laipu taka ar ugunsкура vietām. GPS: 59.000969, 22.724968
- 8 Mihkli lauku sēta-muzejs. GPS: 59.020488, 22.605765
- 9 Tahkunas bāka (*Tahkuna tuletorn*). GPS: 59.091776, 22.586116
- 10 Hījumā Militārais muzejs (*Hiiu-militaarmuseum*). Ekspozīcija sastāv no munīcijas līdz krasta aizsardzības artilērijai, tiek rīkoti militārie pārgājieni. GPS: 59.076685, 22.595170
- 11 Luidjas (*Luidja*) pludmale un alksnājs. GPS: 58.932185, 22.386730

- 12 Rebastemē pastaigu taka (*Rebastemäe matkarada*), 1,5 km. Apļveida taka ar kāpnēm un skatu platformām. GPS: 58.918055, 22.240277
- 13 Neljatēristi dabas taka (*Neljateeristi loodusrada*), 3 km. Taka vijas gar krauju, kas ir Ledus laikmeta lieciniece. GPS: 58.92555, 22.22201
- 14 Kepu bāka (*Kõpu tuletorn*). GPS: 58.915963, 22.199638
- 15 Ristnas (*Ristna*) dabas centrs un jūras lielveikals. Pludmalēs savākto jūras atkritumu izstāde. GPS: 58.925214, 22.092901
- 16 Ristnas bāka un sērfošanas paradīze. 58.940130, 22.055050
- 17 Vanajē ielejas mācību taka (*Vanajõe oru õpperada*), 1 km. GPS: 58.885387, 22.433248
- 18 Seru (*Sõru*) osta un kuģniecības centrs. Ekspozīcija par vietējo kuģniecības kultūru un prāmju satiksme uz un no Sāremā salas. GPS: 58.693851, 22.523951
- 19 Orjaku mācību taka (*Orjaku õpperada*), 3 km. Laipu taka ar putnu vērošanas torni. GPS: 58.800206, 22.759822
- 20 Orjaku osta un Mūli (*Muuli*) pastaigu taka. GPS: 58.788888, 22.772500
- 21 Sēretirps (*Sääretirp*), 2 km. Akmeņains zemesrags, kas sniedz jūrā. GPS: 58.770000, 22.815555
- 22 Vaemtas vilnas fabrika (*Vaemla villavabrik*). Šī vilnas fabrika darbojas kopš 1860. gada. GPS: 58.832229, 22.827791

PAKALPOJUMI



Veikali

Pārtikas veikalus atradīsiet lielākajos ciematos, piemēram, Kerdlā (*Kärdla*), Keinā (*Käina*), Sūremeisā (*Suuremõisa*), Emmastē, Nurstē, Kergesārē (*Kõrgessaare*).
Autoveikals (atbrašanās vieta reālā laikā: <https://app.ecofleet.com/seeme/>)



Sabiedriskais transports

Lidmašīnu satiksme Kerdla–Tallina www.saartelennuliinid.ee, prāmju satiksme Rohukila–Heltermā (*Heltermaal*) www.praamid.ee un uz Sāremā Seru (*Sõru*)–Triģi (*Triigi*) www.veeteed.com
Regulāra autobusu satiksme starp Tallinu un Kerdlu (*Kärdla*) notiek divas reizes dienā, kā arī vietējā autobusu satiksme Hījumā www.peatus.ee vai www.tpilet.ee
Kerdlas autoosta: +372 4631188 (darbadienās 8–17).



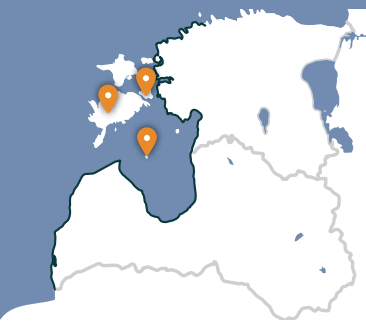
Atpūtas vietas

Telšu vietas un meža namiņi www.loodusegakoos.ee

TŪRISMA INFORMĀCIJA:



Hījumā (*Hiiu-maa*) Tūrisma informācijas centrs, Kerdla (*Kärdla*), Hiiu 1, www.visithiiu-maa.com, T: +372 4633322; GPS: 58.996666, 22.746667



Sāremā, Muhu un Ruhnu

Igaunijas lielākā sala Sāremā, ko ietver tūkstošiem mazākas salas un saliņas, ir godam pelnījusi savu vārdu.



Pēc pusstundas brauciena ar prāmi, nonākot Muhu salā, pārņem sajūta, ka laiks apstājas – laika gaitā daba un tradīcijas nav daudz mainījušās. Muhu sala ir pazīstama ar saviem skaistajiem rokdarbiem. Spilgtās krāsas un ziedu izšuvumus ir iedvesmojusi vasarā ziedošā sala. Šeit aug vairāk nekā 25 aizsargājamās orchideju sugas. Sāremā ziemeļu pludmales atsegumos un stāvkraastos var novērot gandrīz pirms 440 miljoniem gadu izveidojušos fosilijām bagātos silūra atsegumus.



13



Mazā šauruma dambis, kas savieno Muhu salu un Sāremā, ir iemīlota putnu vērotāju vieta. Putnu migrācijas laikā šo vietu pārlido tūkstošiem ūdensputnu un zvirbulveidīgo. Sāremā rietumu daļā piedzīvojumus piedāvā Vilsandi nacionālais parks. Kad ūdens līmenis ir zems, caur jūru kājām var aiziet līdz Vilsandi salai. Liela iespēja ieraudzīt arī roņus.

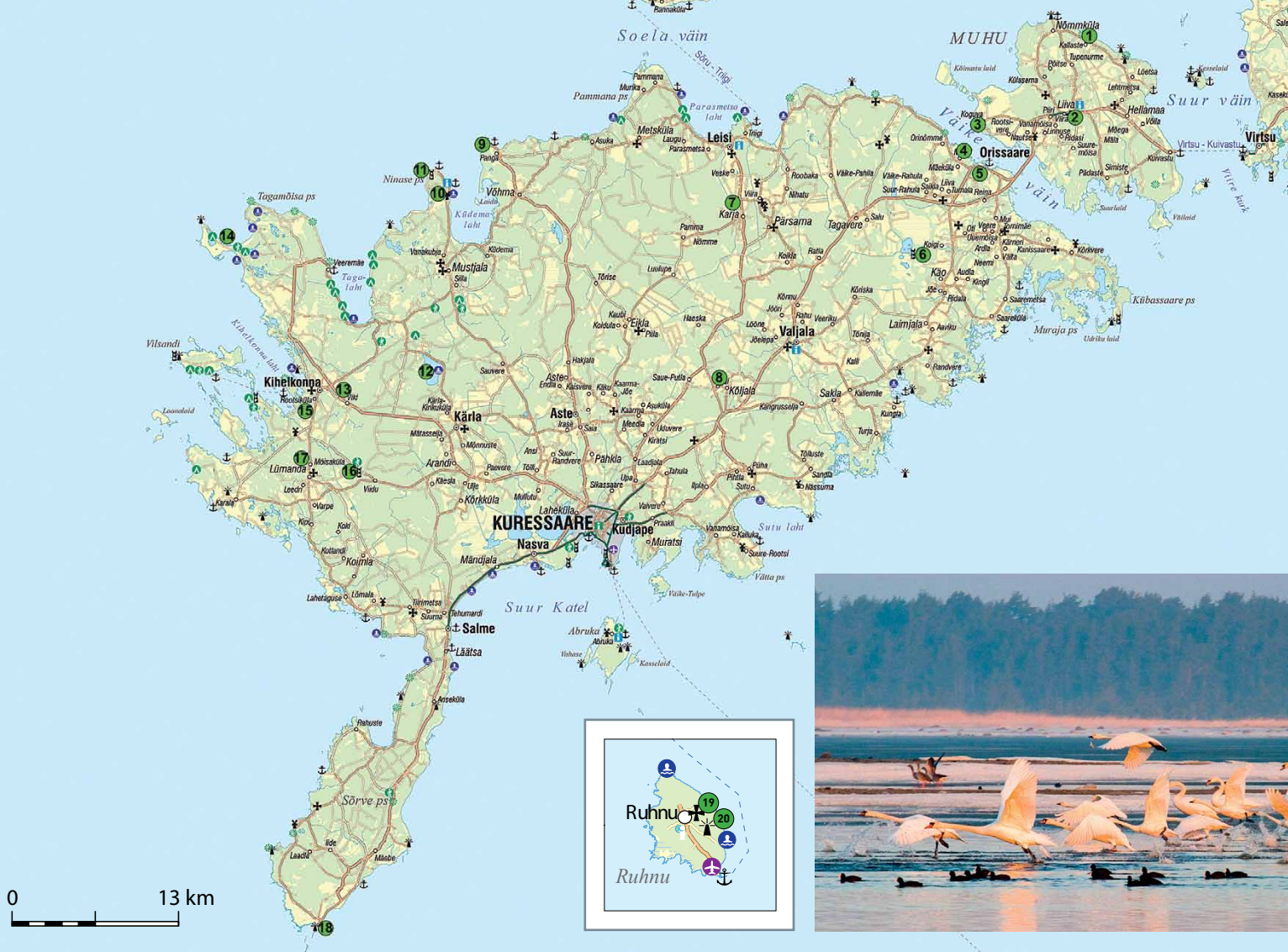
Līdztekus skaistajai dabai vērts iegriezties arī piejūras kūrortpilsētā Kuresārē (*Kuressaar*). Šeit der pavadīt vairākas dienas – izbaudīt SPA procedūras un pastaigāties pa mājīgo vecpilsētu. Pilsētas populārākajā apskates objektā – lepnajā 14. gadsimta bīskapa pilī – šodien atrodas Sāremā muzejs. Sāremā jūs gaida vēsturiska pilsēta ar jaukām kafejncām, kur tiek piedāvāti vietējie ēdieni, Sāremā kūpinātas zivis un mājas alus, kā arī bagātīga SPA viesnīcu izvēle vai nelielas lauku sētas.

Ja pilsētas kņada apņik un ilgojaties atgriezties dabā un pie dziedošajiem līviem, tad dažu stundu attālumā no Romasāres (*Roomassaar*) ostas gaida Rīgas jūras līča pērle – Ruhnu sala.

18



8



VĒRTS REDZĒT!

- 1 Īgu (*Üügu*) stāvkrasts. Muhu salas skaistākais stāvkrasts. GPS: 58.6720, 23.2393
- 2 Muhu Katrīnas baznīca. Viena no ievērojamākajām agrīnās gotikas stila ēkām Igaunijā. GPS: 58.6041, 23.2260
- 3 Koguvus (*Koguva*) zvejnieku ciems. Labi saglabājies vēsturisks zvejnieku ciems. GPS: 58.5966, 23.0826
- 4 Māsi (*Maasi*) ordeņa pilsdrupas. 1345. gada piejūras pilsdrupas. GPS: 58.575708, 23.037114
- 5 Sāremā kara lietu muzejs. Unikāla ekspozīcija par 20. gadsimta karu vēsturi. GPS: 58.5466, 23.0754
- 6 Koigi purva mācību taka, 4,8 km. GPS: 58.4861, 22.9896
- 7 Anglas vējdzirnavu kalns. Četras Sāremā koka vējdzirnavas. Vienas no tām ir holandiešu tipa vējdzirnavas. Kultūras mantojuma centra darbnīcas. GPS: 58.5254, 22.7002
- 8 Kāli (*Kaali*) meteorīta krātera teritorija un muzejs. Milzu meteorīta nokrišanas rezultātā izveidojies galvenais krāteris 110 metru diametrā – Kāli ezers un astoņi mazāki krāteri. GPS: 58.371706, 22.671977
- 9 Pangas stāvkrasts. Rietumigaunijā augstākais 21 metru augstais kaļķakmens stāvkrasts piedāvā skaistākos saulrietus. GPS: 58.569869, 22.290383
- 10 No vējdzirnavām veidotās skulptūras Vecenīte un Vecītis. Sāremā mistiskie varoņi, Mustjalas tautastērpos ietērtie Pireta (*Piret*) un Lielais Tells (*Suur Töll*). GPS: 58.522777, 22.231388

- 11 Ninases stāvkrasts un skatu tornis. Akmentīni ar jūras "izgrautiem" caurumiem, gadu tūkstošiem vecas fosilijas, dabas skati. GPS: 58.543888, 22.204444
- 12 Karujerves ezers (*Karujärv*) un pludmale. Skaistākais ezers Sāremā. GPS: 58.378336, 22.229008
- 13 Mihkli lauku sēta-muzejs. Saglabājies ēku komplekss un darba priekšmeti. GPS: 58.3498, 22.0804
- 14 Kīpsāres (*Kiipsaare*) bāka un Harilaiu pussalas pastaigu takas, 6 vai 11 km. Piekrastes daba un piemīlīgi šķība bāka. GPS: 58.495277, 21.841944
- 15 Vilsandi nacionālā parka centrs. GPS: 58.3329, 22.0215
- 16 Vīdumē (*Viidumäe*) rezervāts un mācību taka, 1,5 km. Liegums ar reti sastopamiem augiem. GPS: 58.2981, 22.0996
- 17 Sāremā kaļķu parks (*Saaremaa Lubjapark*). 70–90 gadus vecas kaļķu krāsnis un mācību taka. GPS: 58.2934, 22.0214
- 18 Serves (*Sõrve*) apmeklētāju centrs. Ekspozīcija par jūras kuģniecības vēsturi un bākām. GPS: 57.909819, 22.055279
- 19 Ruhnu Svētās Magdalēnas baznīca. Vecākā koka ēka Igaunijā, kas celta 1643. gadā uz Roņu salas. GPS: 57.8061, 23.2444
- 20 Ruhnu bāka. Inženiera Eifeļa projektēta unikāla bāka uz Roņu salas. GPS: 57.801121, 23.260293

PAKALPOJUMI



Sabiedriskais transports

Lidmašīnu satiksme Kuresāre–Tallina, www.saartelennuliinid.ee; prāmju satiksme Virtsu–Kuivastu www.praamid.ee,

uz Hījumā (Trīgi–Seru (Sõru)) un Ruhnu (Kuresāre–Ruhnu) www.veeteed.com

Autobusu satiksme: www.tpilet.ee

Vietējā autobusu satiksme: www.bussipilet.ee www.peatus.ee vai www.tpilet.ee Kuresāres autoosta: +372 4531661.



Atpūtas vietas


Telšu vietas un meža namiņi www.loodusegakoos.ee

Informācija par pastaigu takām: <http://saaremaatourism.ee/et/saaremaa-randaja-teeconnad> www.saartegeopark.ee

TŪRISMA INFORMĀCIJA



Sāremā (*Saaremaa*) Tūrisma informācijas centrs, Kuresāre (*Kuressaare*), Tallinna 2, www.visitsaaremaa.ee, T: +372 4533120; GPS: 58.252777, 22.485555.



Haapsalas līča un Noarotsi pussalas spilgtākie iespaidi

- Hāpsalas kūrortpilsētas arhitektūra
- Hāpsalas bīskapa pils
- Baltās dāmas festivāls
- Senzviedru vēsturiskā kultūrvide Noarotsi pussalas ciemos
- Pludmales kafejnīcas Hāpsalā

IGAUNIJA HĀPSALA UN PIEKRASTES ZVIEDRU CIEMI



HĀPSALAS LĪCIS UN NOAROTSI PUSSALA, OSMUSĀRES SALA

Tuuru – Nõva:
kopējais garums **136** km
ilgums **6** dienas

Īsu brīdi *Jūrtaka* seko bijušai platsliežu dzelzceļa līnijai, citviet turpinās pa lauku ceļiem, bet apdzīvotās vietās un Hāpsalā – pa gājēju ietvēm un krasta promenādēm, kur izvietotas atpūtas vietas un jauki krodziņi. Hāpsalā ir plašs SPA viesnīcu piedāvājums, kas nereti izvietojušās vēsturiskā kūrorta ēkās. Hāpsalas vecpilsētā apskatāma bīskapa pils, kurā katru gadu augustā notiek populārais Baltās dāmas festivāls. Tālāk *Jūrtaka* ved cauri Noarotsi pussalai, kas kādreiz bijusi jūras dibens, taču, ceļoties zemes garozai pēc pēdējā apledojuma, kļuvusi par sauszemi. Šeit apskatāmi mazi senzviedru ciematīņi ar atšķirīgu kultūrvidi un ainavu, kā arī sekli ezeri, kas kādreiz atdalījušies no jūras.

Osmusāres leģenda

Osmusāres sala Somu līcī savu nosaukumu ieguvusi par godu vikingu dievam Odīnam, kurš esot apglabāts salā. Osmusāres salā var nokļūt ar kuģīti no Dirhami ostas.



Tuuru – Rohuküla

Otrie vārti uz Monzunda arhipelāga salām





Šajā *Jūrtakas* posmā nemitīgi mainās ainava. Mazi ciemi mijas ar apstrādātiem laukiem, ganībām, viensētām un kaļķakmens ieguves karjeriem. Iešanu gar jūras krastu ierobežo mitrāji un privātīpašumi, tādēļ maršruts pie jūras iznāk tikai Kiviküla un Pusku ciemos, kur paveras skati uz Väinameri jūras šaurumu un daudzām salām, kā arī pie Rohuküla ostas.




PRAKTISKĀ INFORMĀCIJA


..... 19,5 km (pamatmaršruts),
 Lagleranna dabas taka (2 km turp – atpakaļ), Topu sadam atpūtas vieta (5,2 km turp – atpakaļ), Pusku sadam atpūtas vieta (1,2 km turp – atpakaļ).


 7–9 h (pamatmaršruts, neskaitot dabas taku un gājienus uz atpūtas vietām)

 Tuuru, Altmõisa kůlalistemaja, **P**


 Rohuküla osta, maksas **P**

 Tuuru – Panga – Suure-Ahli – Sepaküla – Eigla – Rohuküla

 Ceļi ar asfalta (pārsvarā) un grants segumu.

 Vidēja (ar gājieniem līdz jūras krastam).

 Nav

 Gar mazajiem lauku un ciemu ceļiem, kā arī gar autoceļu ir jāiet uzmanīgi un jāievēro drošība. Haapsalu – Rohuküla autoceļš (nr. 9) ir jāšķērso uzmanīgi, iepriekš pārlicinoties par satiksmes drošību.



Maršruta fināla posms 1,7 km garumā iet gar autoceļu (nr. 9) ar intensīvu satiksmi prāmju pienākšanas – atiešanas laikā, tādēļ to ieteicams veikt ar autobusu, kas kursē starp Haapsalu un Rohuküla (> 11 reizes dienā, kustības saraksts: www.peatus.ee, www.tpilet.ee). Autobusa pietura atrodas Eigla ciemā, uz Haapsalu – Rohuküla ceļa.



No Rohuküla ostas ar prāmi var doties uz Hiiumaa salu (Heltermaa osta) un Vormsi salu.

Prāmju kursēšanas grafiks: <https://www.praamid.ee/>, <http://www.veeteed.com/>.



VĒRTS REDZĒT!

- 1** Sinalepas Svētā Nikolaja apustuliskās pareizticīgo baznīcas drupas. Šai baznīcai, kas bija celta historisma stilā, bija krusta formas plānojums ar zvanu torni un kupolu virs baznīcas centrālās zāles. GPS: 58.825883, 23.574207
- 2** Pusku osta. Peldvieta un atpūtas vieta. GPS: 58.898246, 23.455239
- 3** Rohukilas (Rohuküla) osta. Prāmju satiksme uz Vormsi un Hījumā (Hiiumaa) salu. GPS: 58.906333, 23.424741

PAKALPOJUMI

Naktsmītnes

- 1.** Tūrisma lauku sēta "Lauri-Antsu Turismitalu", T: +372 5093002; GPS: 58.851944, 23.521944
- 2.** Viesu māja "Mihkli külalistemaja", T: +372 5027488; GPS: 58.885619, 23.477321
- 3.** Brīvdienu māja "Männiladva puhkemaja", T: +372 53478585; GPS: 58.877778, 23.467500
- 4.** Tūrisma lauku sēta "Tooraku Turismitalu", T: +372 5015511; GPS: 58.886667, 23.455278
- 5.** Tūrisma lauku sēta "Pusku Turismitalu", T: +372 56238506; GPS: 58.893417, 23.457437

Ēdināšana

- 1.** Rohukilas ostas kafejnīca, T: +372 55645929; GPS: 58.906305, 23.424560

Veikali

Parila, GPS: 58.868213, 23.622709

Sabiedriskais transports


Autobusu pārvadājumi Tūru-Hāpsalas (Tuuru-Haapsalu): aptuveni 3 reizes dienā un Hāpsalas-Rohukila (Haapsalu-Rohuküla) aptuveni 11 reizes dienā.

Atpūtas vietas

Pusku osta, GPS: 58.898246, 23.455239

TŪRISMA INFORMĀCIJA

- i** Hāpsalas Tūrisma informācijas centrs, Hāpsala, Karja 15, www.visithaapsalu.com, T: +372 4733248; GPS: 58.946638, 23.536323



Rohuküla – Haapsalu – Uuemõisa

Populārais Igaunijas kūrorts – Hāpsalu



Daudzveidīgs *Jūrtakas* posms. Pirmie trīs maršruta kilometri iet pa bijušo Haapsalu-Rohuküla platsliežu dzelzceļu, izmet loku gar Hāpsalas līci caur Pullapää neem, šķērso piekrastes mežus, kur izveidotas veselības takas, un pa piekrastes promenādēm un mazajām ieliņām apmet loku apkārt Hāpsalas pilsētai. Šķērsojot nelielu mitrāju aiz pilsētas, takas posms noslēdzas skaistajā Uuemõisa parkā.



11

PRAKTISKĀ INFORMĀCIJA

..... 22 km

🕒 7-9 h

🚩 Rohuküla osta, maksas **P**

🚩 Uuemõisa, apkaimē – **P**

📍 Rohuküla – Pullapää –
Haapsalu – Uuemõisa



Ceļi ar asfalta un grants segumu, bijušā platsliežu dzelzceļa līnija, meža ceļi un takas, aizaugušas krastmalas takas.



Vidēja



Nav



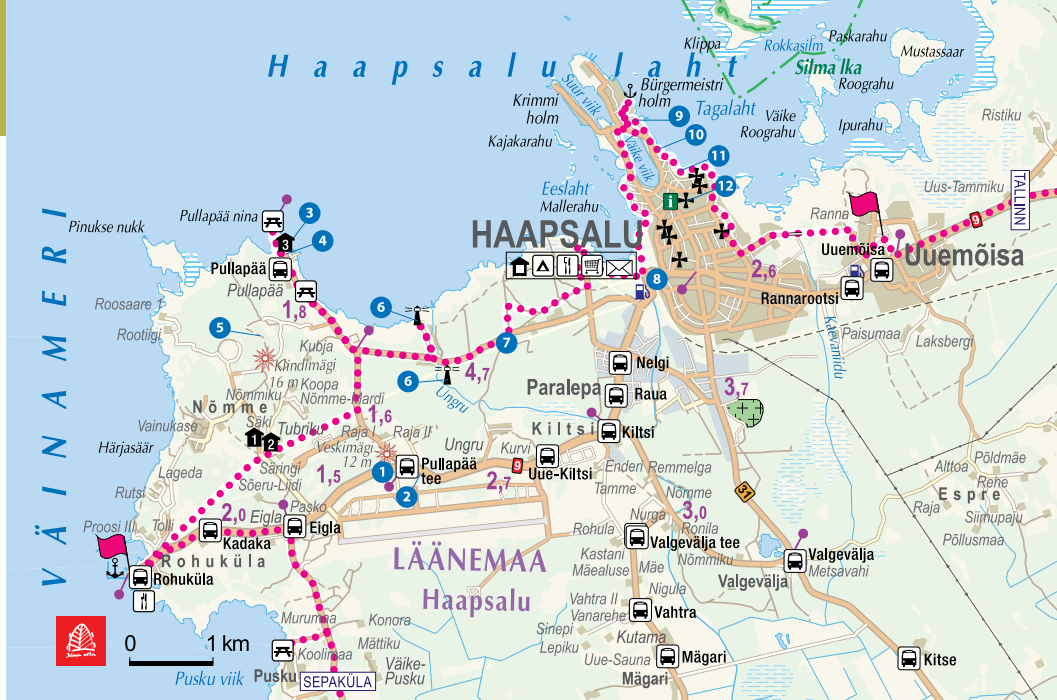
Gar mazajiem lauku un ciemu ceļiem, kā arī gar autoceļu ir jāiet uzmanīgi un jāievēro drošība. Pilsētā jāizmanto gājēju ietves un krasta promenādes.



Pilsētas autobuss starp Haapsalu un Rohuküla kursē > 11 reizes dienā, starp Haapsalu un Uuemõisa ir bieža satiksme (kustības saraksts: www.peatus.ee, www.tpilet.ee).



Maršrutu var sāisināt par 6 – 7 km, ja neiet uz Pullapää ragu, bet gājienu turpina pa bijušo dzelzceļa līniju līdz Haapsalu dzelzceļa stacijai. Vismaz pusi dienas ir vērts veltīt pilsētas apskatei.



VĒRTS REDZĒT!

- 1** Ungru pilsdrupas (*Ungru lossi varemed*). Viena no iespaidīgākajām neobarokālajām ēkām Igaunijā tā arī netika nekad pabeigta. GPS: 58.917458, 23.483490
- 2** Kiltsi lidlauks (*Kiltsi lennuvälj*). Padomju armijas izbūvēts lidlauks. GPS: 58.916439, 23.508159 NB! Lai apmeklētu lidlauka teritoriju, vispirms jāsaņem caurlaide: *Lahe* 17, Hāpsalu, darbalaiks: P.-Pk., plkst. 8–17. GPS: 58.94819, 23.528694
- 3** Pullapē zemesrags (*Pullapää neem*). Peldvieta un atpūtas vieta. GPS: 58.944452, 23.452455
- 4** Piemiņas zīme caram Aleksandram III. Cars ar ģimeni bieži atpūtas Pullapē pludmalē. GPS: 58.941303, 23.454909
- 5** Pullapē stāvkrasts (*Pullapää pank*). Vairākus metrus garš un 3–4 m augsts. Stāvkrasts atrodas iekšzemē aptuveni 1 km no pašreizējās krasta līnijas. GPS: 58.932222, 23.449722
- 6** Paralepas bākas (*Paralepa tuletornid*). 802 metru attālumā viena no otras atrodas apakšējā [58.934007, 23.482814] un augšējā [58.927698, 23.489201] bāka.
- 7** Pētri akmens (*Peetri kivi*). Kultūras mantojuma objekts un vieta, kur cars Pēteris I pēc Ungru apmeklējuma 1715. gadā ar savu karietes asi aizķēra lielu akmeni. GPS: 58.932014, 23.501463

- 8** Hāpsalas dzelzceļa stacija (*Haapsalu Raudteejaam*). 20. gadsimta sākumā celta lepna stacijas ēka, muzejs un āra ekspozīcija. T: +372 4734574; GPS: 58.938285, 23.532339
- 9** Rannarotsi muzejs (*Rannarotsi Muuseum*). Iepazīstina ar piekrastes zviedru apdzīvotajām vietām un vēsturi Igaunijā. T: +372 55623993; GPS: 58.955719, 23.528168
- 10** Čaikovska soliņš. Piemiņas soliņš komponistam Pēterim Čaikovskim, kurš 1867. gadā atpūtās Hāpsalā. GPS: 58.952628, 23.532773
- 11** Hāpsalas promenāde un kūrmāja. Kūrortpilsētas pats centrs ar vēsturisku promenādi gar dažādiem pieminekļiem un apskates vietām. GPS: 58.950324, 23.537480
- 12** Hāpsalas vecpilsēta, bīskapa pilskalns un doma baznīca. 13. gadsimta vecpilsēta. T: +372 5184664; GPS: 58.947117, 23.539126

PAKALPOJUMI

- Naktsmītnes**
- 1.** Brīvdienu māja "Jaagurahu Puhkemaja", T: +372 53486445; GPS: 58.920446, 23.450785
- 2.** Spa villas "Hapsal Spa Villad", T: +372 53486445; GPS: 58.920446, 23.450785

3. Brīvdienu centrs "Pullapää puhkekeskus", T: +372 53285093; GPS: 58.877778, 23.467500
Hāpsalas pieejamas naktsmītnes dažādās cenu kategorijās un līmeņos:
www.visithaapsalu.com

Ēdināšana
Hāpsalā pieejamas ēdināšanas vietas dažādās cenu kategorijās un līmeņos:
www.visithaapsalu.com

Veikali
Hāpsala


Sabiedriskais transports
Autobusu pārvadājumi Rohukila–Hāpsala (Rohuküla–Haapsalu): aptuveni 11 reizes dienā.

Atpūtas vietas

- 1.** Pullapē zemesrags, GPS: 58.94419, 23.45266
- 2.** Pullapē, GPS: 58.97647, 23.46427

TŪRISMA INFORMĀCIJA

Hāpsalas Tūrisma informācijas centrs, Hāpsala, Karja 15,
www.visithaapsalu.com, T: +372 4733248;
GPS: 58.946638, 23.536323



Uuemõisa – Elbiku

Apkārt Hāpsalu līcim



Jūrtaka galvenokārt virzās gar autoceļu malu un tikai starp Ingküla un Aulepa ciemiem izlokas pa mazākiem lauku ceļiem, kur baudāmas lauku ainavas ar viensētām, laukakmeņiem un gaņībām.



PRAKTISKĀ INFORMĀCIJA

..... 36 km



Atkarībā no izvēlētā ceļošanas veida



Uuemõisa, apkaimē – **P**



Elbiku



Uuemõisa – Linnamäe – Ingküla – Sutlepa – Riguldi – Elbiku



Ceļi ar asfalta un grants segumu.



Atkarībā no izvēlētā ceļošanas veida.



Nav



Šajā posmā gājiens notiek galvenokārt gar autoceļu malu, tādēļ ieteicams izmantot alternatīvas (sk. tālāk).

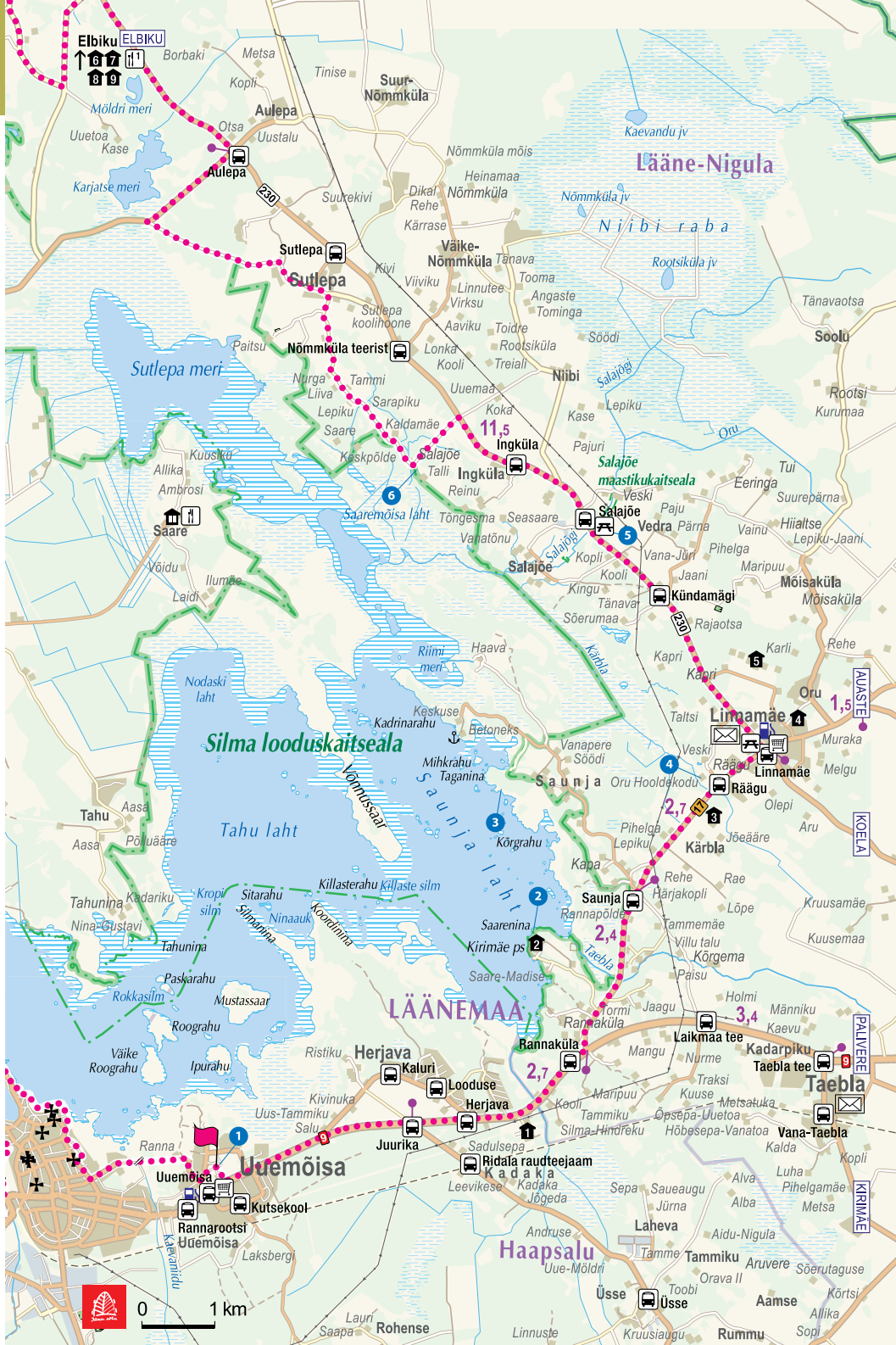


Starp Haapsalu un Linnamäe, Linnamäe un Elbiku un tālāk – līdz Dirhami kursē starppilsētu autobusi (kustības saraksts: www.peatus.ee, www.tpilet.ee). Šajā posmā ieteicams kombinēt autobusus, izkāpjot kādā no interesējošām vietām, veicot kādu gabalu ar kājām, un tad atkal turpinot ar autobusu.



Šo posmu var dalīt arī divās dienās un nakšņot Linnamäe (no Uuemõisa – 11 km) apkaimē.

Ar autobusu no Haapsalu vai Uuemõisa var doties līdz Österby (no rīta) un tālāk ar kājām līdz Riguldi (sk. nākamās dienas lapu). Haapsalu var izmantot „ūdens taksometra” pakalpojumus (www.visithaapsalu.com), pārcelties uz Österby ostu un turpināt gājieni uz Riguldi.



VĒRTS REDZĒT!

- 1 **Üemeisa (Uuemõisa) muiža un parks.** Pirmo reizi vēsturiskajos rakstos minēta 1539. gadā. 1920. gadā ēka tika pārbūvēta, un šobrīd tajā atrodas pamatskola. GPS: 58.943291, 23.580720
- 2 **Kirimē pussalas putnu vērošanas tornis (Kirimäe poolsaare linnuvaatlustorn).** Paveras fantastisks skats uz Saunjas līci (Saunja lahele) un ap to esošajām piekrastes plāvām. Pavasarī un rudenī šeit var novērot atpūšamies tūkstošiem ūdensputnu. GPS: 58.9724439, 23.6557368
- 3 **Silmas dabas liegums (Silma looduskaitseala) un Saunjas mācību taka (Saunja õpperada), 1,2 km.** Mācību taka līkumo caur priežu mežu un kadiķiem, līdz atduras pie līča krastā esošā Saunjas skatu torņa. GPS: 58.989838, 23.647804
- 4 **Rēgu muiža (Räägu mõis).** Koka kungu māja (celta 1835. gadā). Līdz mūsdienām saglabājušās klētis, dzirnavas un dažas palīgēkas. Muižas pagalmā atrodas kopkaps un piemiņas akmens II pasaules karā kritušajiem. Šobrīd ēkā atrodas Oru pansionāts. GPS: 58.991282, 23.695508
- 5 **Salajā karsta kritene (Salajõe karsttala).** Lēnes novada lielākā karsta kritene ir aptuveni 600 metrus gara un 100 metrus plata. Šajā vietā Salajegi upe, kas ietek Hääpsalas līcī, aptuveni 1,5 km garumā plūst zem zemes. GPS: 59.021992, 23.669740
- 6 **Salajā muižas drupas (Salajõe mõisa varemed).** Līdz mūsdienām ir saglabājušies vairums mūru un cokola daļas velves. GPS: 59.029146, 23.627331

PAKALPOJUMI

- Naktsmītnes**
1. **Viesu māja "Kābi kūlalistemaja",** T: +372 5064421; GPS: 58.947500, 23.654444
 2. **Brīvdienu māja "Neti Puhkemaja",** T: +372 5270607; GPS: 58.970278, 23.656111
 3. **Sporta un brīvdienu ciemats "UusKalda Spordi ja Puhkekūla",** T: +372 53979793; GPS: 58.985278, 23.698611
 4. **Mednieku namiņš "Metlini Jahimaja",** T: +372 5050599; GPS: 58.997922, 23.718462



- Ēdināšana**
1. **Restorāns "Roosta Puhkekūla Restoran",** T: +372 5256699; GPS: 59.157340, 23.529414



- Veikali**
- Üemeisa, GPS: 58.940355, 23.582675, Linnamē (Linnamäe), GPS: 58.994787, 23.711057 un Pirksi (Pürksi) GPS: 59.005643, 23.524154



- Sabiedriskais transports**
- Autobusu pārvadājumi Hääpsala-Elbiku: aptuveni 1 reizi dienā.



- Atpūtas vietas**
1. Linnamē (Linnamäe), GPS: 58.994850, 23.710610
 2. Salajā (Salajõe), GPS: 59.021992, 23.669740

TŪRISMA INFORMĀCIJA



Hääpsalas Tūrisma informācijas centrs, Hääpsala, Karja 15, www.visithääpsalu.com, T: +372 4733248; GPS: 58.946638, 23.536323



Österby – Riguldi

Noarootsi – Zviedriskā pussala



Jūrtaka ievē savdabīgajā Noarootsi pussalā, ar zviedriem saistītā kultūrvidē. Noarootsi pussala ir izcila Igaunijas putnu vērošanas vieta. Maršruts izved cauri Österby, Pürksi, Hosby un Hara ciemiem, kuros ir dažādu veidu žogu ieskaudas ēkas. Pussalas ziemeļos taka apmet loku aizaugošajam Vööla meri – ezeram, kas atdalījies no jūras kā līcis. Seklā Hara līča apkaimē vērojamas skaistas ainavas ar plašiem niedrājiem, piejūras kadiķu pļavām un mājlopiem.



PRAKTISKĀ INFORMĀCIJA

..... 23 km

🕒 8–10 h

🚩 Österby osta, **P**

🚩 Riguldi muiža

📍🗺️ Österby – Pürksi – Hosby – Kudani – Hara – Riguldi

🌳🌳🌳 Ceļi ar asfalta un grants segumu.

👁️ Vidēja

🚧 Nav

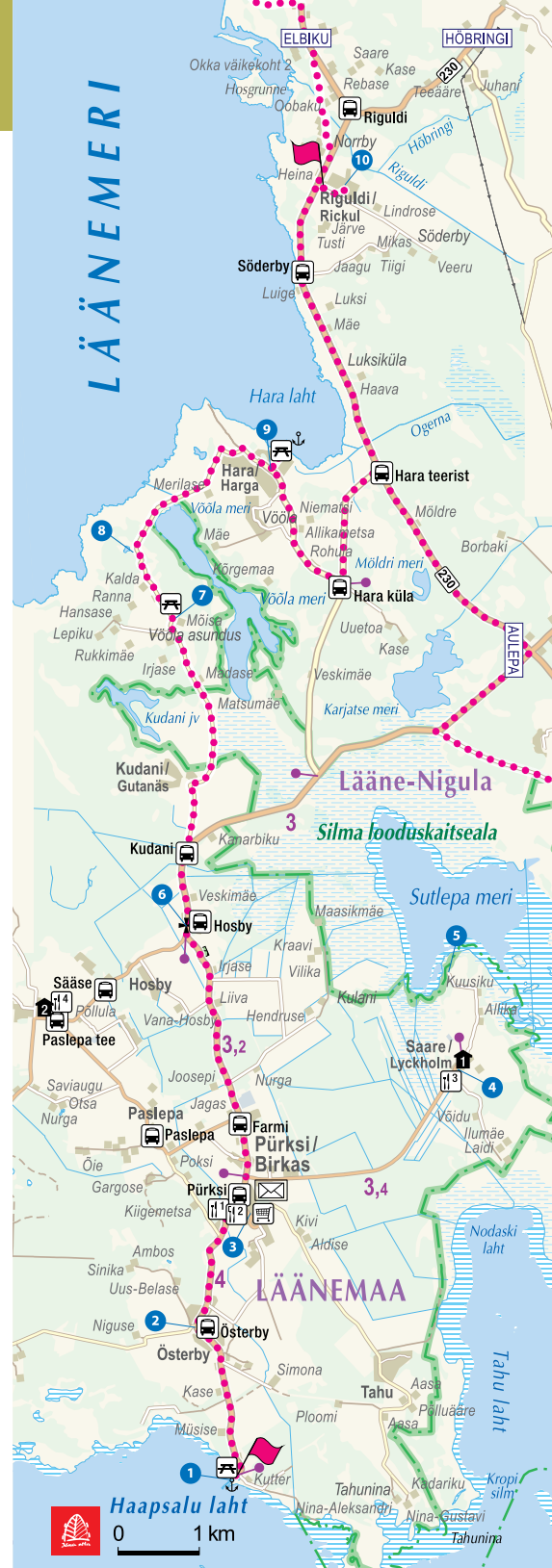
⚠️ Gar mazajiem lauku un ciemu ceļiem, kā arī gar autoceļu ir jāiet uzmanīgi un jāievēro drošība.

⚠️ Starp Haapsalu un Österby kursē starppilsētu autobusi (kustības saraksts: www.peatus.ee, www.tpilet.ee). Haapsalu var izmantot „ūdens taksometra” pakalpojumus (www.visithaapsalu.com),

lai pārceltos uz Österby ostu. Veikals un ēdināšanas uzņēmums – tikai Pürksi ciemā. Riguldi nav naktsmītņu, tādēļ spēcīgāki gājēji var doties līdz Elbiku ciemam (vēl 5 km), pārējie – izmantot autobusu, kas kursē Riguldi – Elbiku posmā



Šo posmu var dalīt divās daļās un pirmajā dienā doties līdz Saare (Lyckholm), veltot to putnu vērošanai (takas, tornis, mitrāji) un Saare muižas (naktsmītne, ēdināšana) iepazīšanai.



VĒRTS REDZĒT!

- 1** Isterbi (*Österby*) osta un mols. No 265 metrus garā mola paveras skats uz Hāpsalu, Vormsi un Hobulaiu salu. Peldvieta. GPS: 58.976775, 23.519993
- 2** Ugunsdzēsēju šķūnis (*Österby pritsikuur*). Šo ēku lietoja brīvprātīgie ugunsdzēsēji ugunsdzēsības priekšmetu glabāšanai. GPS: 58.993321, 23.511867
- 3** Priksi (*Pürksi*) muiža un parks. 19. gadsimtā būvēta muiža. GPS: 59.005961, 23.523241
- 4** Sāres muiža (*Saare mõis*) un Likholma muzejs (*Lyckholmi muuseum*). Muzejā var iepazīties ar Noarotsi (*Noarootsi*) vēsturi. Galvenokārt tiek aplūkots laika posms Igaunijas Republikā no 1918.–1940. gadam. T: +372 56988440; GPS: 59.022155, 23.567661
- 5** Sāres mācību taka (*Saare õpperada*), 1 km. Šī taka, kas atrodas Silmas dabas liegumā (*Silma looduskaitseala*) starp diviem skatu torniem, ir lieliska vieta putnu vērošanai. GPS: 59.032917, 23.565691
- 6** Noarotsi (*Noarootsi*) baznīca, pastorāts un kapsēta. Vēlīnās gotikas stila baznīca ir celta ap 1500. gadu. Vasaras mēnešos pastorātā darbojas tūrisma informācijas centrs. GPS: 59.037810, 23.509396
- 7** Vēlas (*Vööla*) muižas skolas atrašanās vieta un parks. Skaists parks ar informatīvām zīmēm un atpūtas vietu. GPS: 59.071178, 23.50646
- 8** Kudani lielakmens (*Kudani Järvekivi*). Dižakmens. GPS: 59.07908, 23.49725
- 9** Hara ciems. Piejūras ciemats, ko dibinājuši zviedriski runājošie iedzīvotāji. GPS: 59.088317, 23.526542
- 10** Riguldi muiža. 19. gadsimta sākumā celta koka vienstāva kungu ēka. GPS: 59.119884, 23.542133

PAKALPOJUMI

- Naktsmītnes**
 - 1.** Viesu māja "Saare mõisa külalistemaja", T: +372 56988440; GPS: 59.022222, 23.567500
 - 2.** Naktsmītne "Teeristi Villa", T: +372 5531097; GPS: 59.028301, 23.477137
- Ēdināšana**
 - 1.** Krogs "Noarootsi körts", T: +372 5200913; GPS: 59.006667, 23.518889
 - 2.** Kafejnīca "Kohvik Birkas", T: +372 56917697; GPS: 59.006652, 23.521275
 - 3.** Kafejnīca "Saare mõisa Kohvituba", T: +372 56988440; GPS: 59.022222, 23.567500
 - 4.** Kafejnīca "Teeristi Kohvik" T: +372 5531097; GPS: 59.028301, 23.477137
- Veikali**
Pirksi (*Pürksi*), GPS: 59.005643, 23.524154

Sabiedriskais transports
Autobusu pārvadājumi Isterbi–Hara krustojums (Österby–Hara teerist): aptuveni 1 reizi dienā.

- Atpūtas vietas**
 - 1.** Isterbi osta, GPS: 58.976775, 23.519993
 - 2.** Vēlas muižas skolas parks, GPS: 59.071178, 23.50646
 - 3.** Haras osta, GPS: 59.0901, 23.52854

TŪRISMA INFORMĀCIJA

Hāpsalas Tūrisma informācijas centrs, Hāpsala, Karja 15, www.visithaapsalu.com, T: +372 4733248; GPS: 58.946638, 23.536323



Riguldi – Dirhami

Vieta ar meteorīta pēdām



Izņemot pirmos 3 km, maršruts iet gar jūras krastu. Pārsvarā tas ir smilšains liedags ar skaistām priekškāpām, pelēkajām kāpām un laukakmeņiem jūrā. Liedagā var būt saskalotas aļģes, dažviet tas aizaudzis ar blīvu augāju. Iepretim Rooslepa ciemam un citviet jūrā un krastā redzami stipri sadēdējuši akmeņi – t.s. brekčijas, kas ir sena meteorīta sprādziena rezultātā sakusuši un sadēdējuši ieži. Maršruta galapunktā var pasēdēt krodziņā, no kura terases paveras skaists skats uz jūru un ostu.



PRAKTISKĀ INFORMĀCIJA

..... 13 km

🕒 5–7 h

🚩 Riguldi muiža

🚩 Dirhami osta, **P**

📍 Riguldi – Elbiku – Rooslepa – Dirhami sadam



Ceļš ar asfalta segumu, zemes ceļi un takas, mainīgs liedags: smilšains, vietām ar smalku granti, arī akmeņains (t.sk. – liela izmēra akmeņi), citviet stipri aizaudzis. Dažviet saskalotas aļģes.



Vidēja



Aiz Riguldi – Norrby ciemā jāšķērso mājlopu aploks ar elektrisko ganu. Aplokam ierīkota īpaša ieeja un izeja, ko atver un aizver gājēji.



Gar autoceļu ir jāiet uzmanīgi un jāievēro drošība.



Ēdināšanas uzņēmums ir Dirhami ostā. Šajā krasta posmā nav veikalu. Tuvākie – Pūrksi un Nōva ciemos.



Starp Elbiku un Dirhami līdztekus jūras krastam kāpās iet meža ceļi un takas, kuras var izmantot nepiemērotos laika apstākļos. Spēcīgi gājēji šo posmu var apvienot ar nākamo un finišēt pie Nōva ostas.



VĒRTS REDZĒT!

- 1 Rostas (*Roosta*) pludmale. Smilšaina pludmale, populāra peldvieta, vairākas aktīvās atpūtas iespējas. GPS: 59.156204, 23.515123
- 2 Roslepas (*Rooslepa*) kapličas drupas un kapsēta. Roslepas kapličas drupas un kapsēta tiek datētas ar 17. gadsimtu. Atrodas aptuveni 1 km iekšzemē. GPS: 59.169792, 23.526735
- 3 Roslepas pludmale un brekčijas. Pludmalē esošie akmeņi šeit nonākuši Neugrundas meteorīta krātera eksplozijas rezultātā. GPS: 59.184466, 23.487109
- 4 Dirhami osta un pludmale. Vasaras mēnešos aktīva jahtu piestātne, bet ziemā – rosīga zvejas un preču kuģu osta. GPS: 59.210116, 23.498706
- 5 Osmusāre (*Osmussaar*). Salai ir interesanta zviedru laika un militārā vēsture, kā arī valdzinoša piekrastes daba. Osmusāre ir lieliski piemērota pārgājieniem. Šeit ir arī 9 km gara pārgājēju taka. Tā sākas pie Dirhami ostas. GPS: 59.279953, 23.420745

PAKALPOJUMI

- Naktsmītnes**
 - 1. Brīvdienų ciemats "Roosta puhkeküla", T: +372 5256699; GPS: 59.158303, 23.519754
 - 2. Viesu māja "Villa Hanson külalistemaja", T: +372 5043139; GPS: 59.160512, 23.531441
 - 3. Viesu māja "Dirhami Külalistemaja", T: +372 56825901; GPS: 59.207953, 23.496923
 - 4. Naktsmītne "Villa Dirhami", T: +372 5277065; GPS: 59.215925, 23.513991

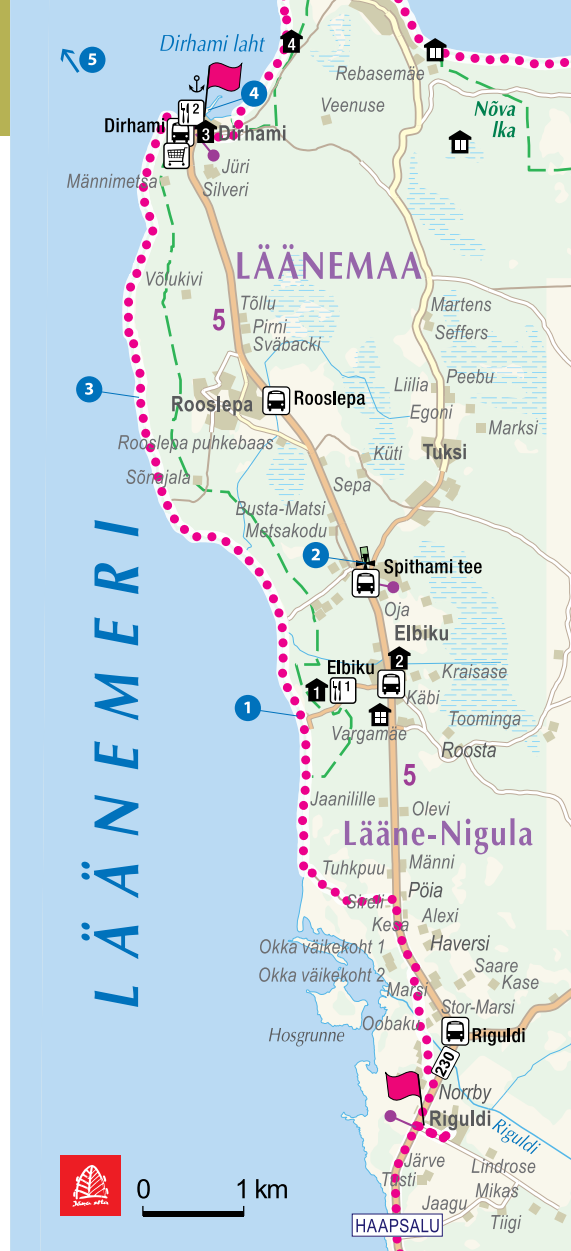
- Ēdināšana**
 - 1. Restorāns "Roosta Puhkeküla Restoran", T: +372 5256699; GPS: 59.157340, 23.529414
 - 2. Zivju kafējnīca "Dirhami Kalakohvik", T: +372 5128800; GPS: 59.209501, 23.497353

- Veikali**
Dirhami, GPS: 59.206213, 23.495147

- Sabiedriskais transports**
Autobusu pārvadājumi Riguldi–Dirhami aptuveni 1 reizi dienā. Transportpakalpojumus uz Osmusāri piedāvā "Osmussaare reisid". www.osmussaarereisid.ee

TŪRISMA INFORMĀCIJA

- Hāpsalas Tūrisma informācijas centrs**, Hāpsala, Karja 15, www.visithaapsalu.com, T: +372 4733248; GPS: 58.946638, 23.536323



Dirhami – Nōva

Skarbā ziemeļu daba




Ainavu ziņā izcili daudzveidīgs *Jūrtakas* posms, kurā jau ir apjaušama Igaunijas ziemeļu piekrastei raksturīgā daba. Maršruts gandrīz visā garumā ved gar jūras krastu, kur ličos ir skaisti, smilšaini liedagi, zemesragos – laukakmeņiem klāti krasti, bet Põõsaspea neem raga (izcila putnu vērošanas vieta) ziemeļdaļā atsedzas dolomīta slāņi. *Jūrtaka* iet pa Nōva dabas liegumu, kur redzami izcili balto un pelēko kāpu skati. Pludmales ir populāra makšķerēšanas un kaitborda vieta.





PRAKTISKĀ INFORMĀCIJA

..... 16 km

 5–7 h

 Dirhami osta, **P**

 Nōva osta (Rannaküla), **P**

 Dirhami – Spithami – Nōva sadam (Rannaküla)



Īss ceļa posms ar asfalta un grants segumu, meža takas, ļoti mainīgs liedags: smilšains, vietām grants, oļi, dažāda izmēra akmeņi, īsā posmā – dolomīta pamatne. Dažviet saskalotas aļģes.



Vidēja



Mazs strauts (Uuejõe), kuram mazūdens periodā var pārbrist pāri. 0,6 km no strauta ietekas jūrā ir tilts.



Gar autoceļu ir jāiet uzmanīgi un jāievēro drošība.




Ēdināšanas uzņēmums ir Dirhami ostā. Tuvākais veikals – Nōva ciemā (3,5 km no Nōva ostas).



Starp Dirhami un Nōva ostu līdztekus jūrai dažādos attālumos stiepjas meža ceļi un takas, kuras var izmantot nepiemērotos laika apstākļos. Spēcīgi gājēji šo posmu var apvienot ar iepriekšējo un sākt pie Riguldi muižas vai Elbiku.

VĒRTS REDZĒT!

- 1  **Pēsaspea zemesrags (Pōōsaspea neem).** Igaunijas kontinentālās daļas vistālāk rietumos esošais zemesrags turpinās dziļi jūrā kā šaurs akmeņu krāvuums, kas ir lieliska apkaime vērošanas vieta. GPS: 59.228468, 23.510327
- 2 **Piemiņas zīme igauņu spiegiem.** Piemiņas zīme četriem igauņu spiegiem, kas gāja bojā Noarotsi apšaudē ar padomju robežsargiem. GPS: 59.214624, 23.547079
- 3 **Ējeje upes ieleja (Uuejõe org) un smilšu kāpas.** Vētras bieži pieputina Ējeje ieteku ar smilšu vāliem, padarot tās ainavu tik mainīgu. GPS: 59.216309, 23.576284
- 4 **Līvanemmes mācību taka (Liivanõmme õpperada), 7,5 km.** Piemērota meža, dabas un kultūras mantojuma interesentiem. GPS: 59.212579, 23.608150
- 5 **Perakilas (Peraküla) pludmale.** GPS: 59.222522, 23.602062
- 6 **Pludmales-Perakilas mācību taka (Liivase ranna-Peraküla õpperada), 4,4 km.** Šī sausā un ar informatīvām zīmēm nodrošinātā taka šķērso dažādas ainavas un reti sastopamas dzīvotnes. GPS: 59.220852, 23.603856
- 7 **Nevas (Nõva) rezervāts, atpūtas vieta un apmeklētāju centrs.** Informācija par apkārtnē esošajiem apskates objektiem un dabu, padomi pārgājienu maršrutu sastādīšanai un dažādas aktivitātes. GPS: 59.208927, 23.623905
- 8 **Nevas osta un Tomaninas (Toomanina) brekčija.** Lielākā uz Igaunijas kontinentālās daļas esošā Negrundas meteorīta krātera brekčija. GPS: 59.247051, 23.663366



PAKALPOJUMI



Naktsmītnes

1. **Naktsmītne "Villa Spithami",** T: +372 55688144; GPS: 59.219722, 23.525278
2. **Brīvdienu māja "Metskapteni Puhkemaja",** T: +372 5072231; GPS: 59.215283, 23.538115
3. **Brīvdienu mājas "Spithami Puhkemajad",** T: +372 53466264; GPS: 59.207222, 23.542778
4. **Brīvdienu māja "Madise Puhkemaja",** T: +372 56644771; GPS: 59.237588, 23.660892
5. **Brīvdienu mājas "Samblamaa puhkemajad",** T: +372 5026873; GPS: 59.235278, 23.661111
6. **Tūrisma lauku sēta "Roosi Turismitalu",** T: +372 5182718; GPS: 59.232500, 23.666667
7. **Brīvdienu māja "Ranniku Puhkemaja",** T: +372 5038136; GPS: 59.233628, 23.681635



Ēdināšana

1. **Kafejnīca "Nõva Mõisa Kohvik",** T: +372 5100755; GPS: 59.221406, 23.679520



Veikali

- Neva (Nõva), GPS: 59.221514, 23.679604



Sabiedriskais transports

- Autobusu pārvadājumi Dirhami-Nõva (Dirhami-Nõva): aptuveni 1 reizi dienā.



Atpūtas vietas


1. Ējeje ugunsкура vieta **RMK Uuejõe**, GPS: 59.21136, 23.57586
2. Ējeje saunas ugunsкура vieta **RMK Uuejõe**, GPS: 59.21354, 23.57502
3. Perakilas telšu vieta **RMK Peraküla**, GPS: 59.221830, 23.602976

TŪRISMA INFORMĀCIJA



- Hāpsalas Tūrisma informācijas centrs, Hāpsala, Karja 15, www.visithaapsalu.com, T: +372 4733248; GPS: 58.946638, 23.536323





Somu līča spilgtākie iespaidi

- Paldiski militārā pilsēta un Pētera I cietoksnis
- Pakri, Rannameizas un Tirisalu klintis
- Pakri bāka – augstākā Igaunijā un Harju – Madise baznīca, kuras tornis kalpo kā bāka
- Keila–Joa ūdenskritums
- Tallinas vecpilsēta – UNESCO mantojums

IGAUNIJA

ZIEMEĻRIETUMIGAUNIJA KLINTIS UN ŪDENSKRITUMI



SOMU LĪČA KRASTS

Nõva – Tallina:
kopējais garums **158** km
ilgums **8** dienas

Visdaudzveidīgākais *Jūrtakas* posms Igaunijā, kurā jaušama ziemeļu daba. Te ir redzami laukakmeņi, smilšaini liedagi, zāļainas piejūras pļavas un iežu gabali, kas ir sena meteorīta sprādziena rezultāts. Te atrodas Pakri klintis – iespaidīgākā Baltijas valstu piekrastes siena 24 m augstumā. Maršruts iet jūras krasta tuvumā, vietām pa mežu un lauku ceļiem. Ainavā redzamas muižas, baznīcas, bākas un Pakri vēja parks. Apskatāms skaistais Keila–Joa ūdenskritums un noslēpumainās Pakri salas. Tallinas apkaimē ir saglabājušās daudzas militārā mantojuma vietas – krasta līnijas nocietinājumi un krasta aizsardzības baterijas. Paldiski padomju laikā bija slēgtā pilsēta un sevišķi slepens militārais objekts, kurā atradās īpaši izveidots kodolzemūdeņu reaktors – militāro speciālistu apmācības vieta. *Jūrtaka* beidzas Tallinas centrā, kuras viduslaiku vecpilsēta ir UNESCO vēsturiskā mantojuma objekts.

Keila–Joa muižas stāsts

Keila–Joa neogotiskā stila muižas komplekss celts 1833. gadā pēc Hansa fon Štakenšneidera (*Hans von Stackenschneider*) projekta. Tas ir viens no nozīmīgākajiem historisma stila pārstāvjiem tā laika Krievijā. Muiža ir celta izcili skaistā vietā, kur cauri ielejai tek krācainā Keilas upe, slejas 6m augsts ūdenskritums un paveras skaisti skati pāri apkārtējiem laukiem. Tieši Keila–Joa muižā Krievijas impērijas himnu „Dievs, sargi caru!” tās autors Aleksejs Ļvovs pirmo reizi spēlēja caram Nikolajam I.



Nōva – Vihterpalu

Gar Somu jūras līci



No Rannaküla, apmetot loku mitrājam, *Jūrtaka* šķērso Nōva upīti un izved Keibu līča pludmalē (sākumā – aizaugusi), kur plešas smilšains liedags ar kāpām. Pie Keibu strauta tā nogriežas iekšzemē, kur tālāk sakrīt ar Igaunijas Valsts mežu marķēto taku: Peraküla – Aegviidu – Ähijärve. Taka izvijas cauri Keibu ciematiņam un iznāk pie jūras iepretim Alliklepa ciemam, kur ir skaisti kadiķu lauki. Tālāk taka ved starp jūru un diviem maziem ezeriņiem, kas kādreiz bijuši līči. Tiem iepretim jūras gultnē atsedzas dolomīts. Tālāk līdz pat Vintse ciemam taka iet pa mazu jūras krasta ceļu (redzamas Pakri salas), līdz nogriežas uz Vihterpalu pusi.



2

PRAKTISKĀ INFORMĀCIJA

..... 23 km

🕒 8–10 h

🚩 Nōva osta (Rannaküla), **P**

🚩 Vihterpalu pie Vihterpalu muižas

📍🗺️ Nōva sadam (Rannaküla) – Keibu – Alliklepa – Vintse – Vihterpalu



Ļoti mainīgs liedags: smilšains, vietām aizaudzis ar lakstaugiem, akmeņains, īsā posmā – dolomīta pamats un dolomīta oļi. Īsos posmos – asfalts, zemes un grants seguma ceļi, kas iet cauri mežiem un ciemiem. Meža takas. Dažviet saskalotas aļģes.



Vidēja



Nōva upīti šķērsojam pa trošu tiltu. Pārējās upītes un strauti – Veskiļōgi (tilts ~ 1 km

no ietekas) un Lepaoja (tilts aiz kāpām) mazūdens periodā ir pārbrienami.



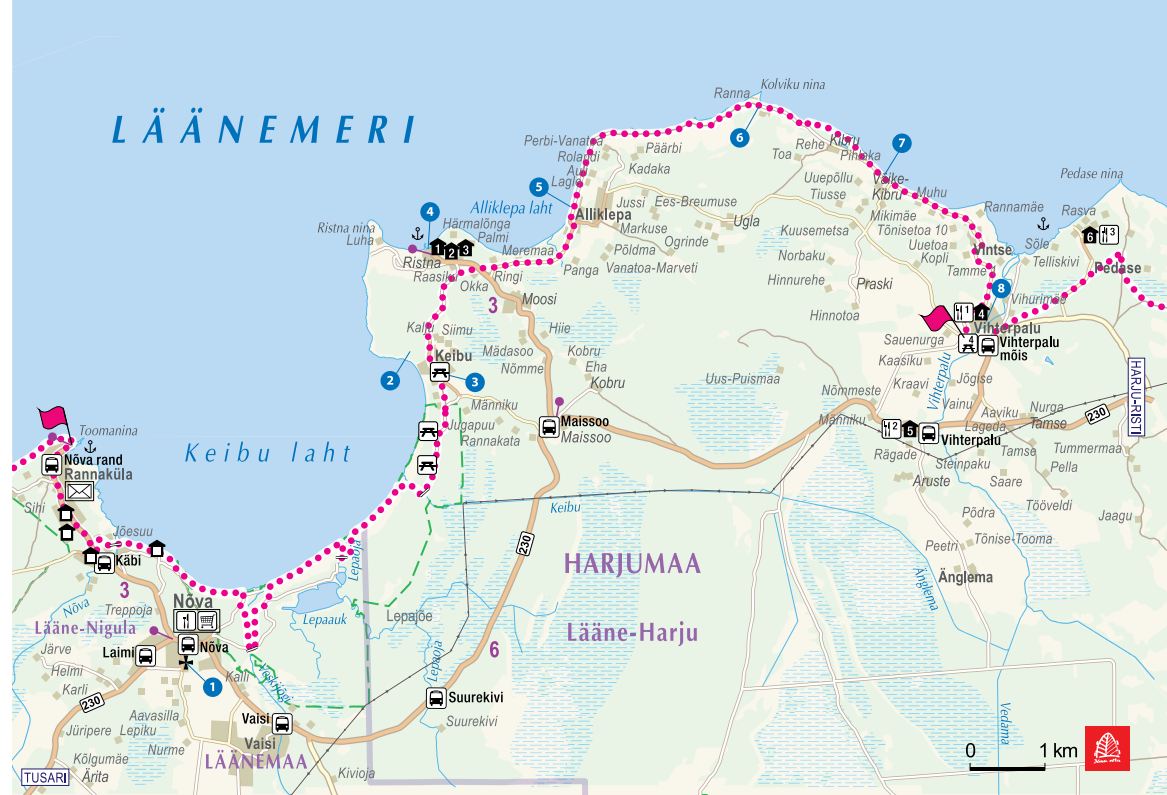
Gar autoceļu malu ir jāiet uzmanīgi!



Tuvākais veikals atrodas 10 km attālumā no Vihterpalu. Šajā posmā nav ēdināšanas uzņēmumu.



Alliklepa un Vihterpalu savieno blīvs meža ceļu un taku tīkls, ko var izmantot nelabvēlīgos laika apstākļos.



VĒRTS REDZĒT!

- 1** Nevas baznīca (*Nõva kirik*). Viena no mazākajām koka baznīcām, kas vienlaikus ir arī viena no mazākajām baznīcām Igaunijā. T: +372 5218467; GPS: 59.220616, 23.688919
- 2** Keibu-Ristna dabas liegums (*Keibu-Ristna hoiuala*). Akmeņaino un smilšaino pludmaļu, kā arī egļu mežu aizsargājamā zona. GPS: 59.257990, 23.741326
- 3** Keibu ciems. Gleznainais ciematīšs piedāvā brīnišķīgus skatus. GPS: 59.255537, 23.747945
- 4** Ristnas (*Ristna*) osta. Nelielā osta, kas aktīvi attīstās, vasaras mēnešos piedāvā dažādas aizraujošas aktivitātes. T: +372 5059038; GPS: 59.270411, 23.745441
- 5** Alliklepas (*Alliklepa*) pludmale. Mierīga un klusa pludmale netraucētai atpūtai. GPS: 59.275437, 23.778876
- 6** Kolviku rags (*Kolviku nina*). Jauka vieta apkaimes vērošanai. GPS: 59.287659, 23.822969
- 7** Vintses (*Vintse*) ciems. Vēsturisks piejūras ciematīšs, kurā arī mūsdienās norit aktīva dzīve. GPS: 59.274733, 23.868403
- 8** Vihterpalu muiža. Pilnībā atjaunotā muižas ēka piedāvā modernas konferenču telpas un nakšņošanas vietu. T: +372 6541570; GPS: 59.262050, 23.875476

PAKALPOJUMI



Naktsmītnes

- 1.** Viesu dzīvoklis "Ristna Terraced House", T: +372 5203573; GPS: 59.269442, 23.747720
- 2.** Brīvdienu māja "Merekivi Puhkemaja", T: +372 53486445; GPS: 59.269178, 23.750371
- 3.** Brīvdienu māja "Meretuule Puhkemaja", T: +372 5204499; GPS: 59.268970, 23.751477
- 4.** Viesnīca "Vihterpalu Mõisa Hotel", T: +372 5169766; GPS: 59.261994, 23.875513
- 5.** Naktsmājas "Puuna Öömaja", T: +372 5050163; GPS: 59.248456, 23.860802
- 6.** Brīvdienu centrs un viesnīca "Pedase Puhkekeskus & Hotel", T: +372 5046183; GPS: 59.271711, 23.899367



Ēdināšana

Ēdināšanas vietas, tikai iepriekš rezervējot:

- 1.** Viesnīca "Vihterpalu Mõisa Hotel", T: +372 5169766; GPS: 59.261994, 23.875513
- 2.** Naktsmājas "Puuna Öömaja", T: +372 5050163; GPS: 59.248456, 23.860802
- 3.** Brīvdienu centrs un viesnīca "Pedase Puhkekeskus & Hotel", T: +372 5046183; GPS: 59.271711, 23.899367



Veikali Neva (Nõval),

GPS: 59.221514, 23.679604



Sabiedriskais transports

Autobusu pārvaldījumi (autobusa līnija Nr. 146) Neva-Vihterpalu (Nõva-Vihterpalu) darbdienās 2 reizes dienā.



Atpūtas vietas

- 1.** Keibu ugunsкура vieta *RMK Keibu I* GPS: 59.248297, 23.745768
- 2.** Keibu ugunsкура vieta *RMK Keibu II*, GPS: 59.244283, 23.745732
- 3.** Keibu ciema autobusu pietura ar galdu un soliēm, GPS: 59.255407, 23.748403
- 4.** Vihterpalu ugunsкура vieta *RMK Vihterpalu*, GPS: 59.259141, 23.872185

TŪRISMA INFORMĀCIJA



www.visitharju.ee

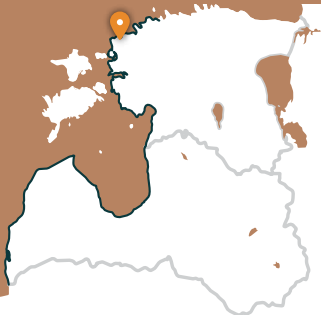
Häpsalas Tūrisma informācijas centrs, Häpsala, Karja 15, www.visithaapsalu.com, T: +372 4733248; GPS: 58.946638, 23.536323



Padises pils (Padise kastell)

un rokdarbu veikals (atvērti vasarā), www.padisekastell.ee, T: +372 5265499; GPS: 59.226408, 24.143301





Vihterpalu – Padise

Septiņus gadsimtus veca baznīca un klosteris



Kurkse vāin šauruma dienvidu krasts ir klāts ar mitrājiem, tādēļ *Jūrtaka* aiziet iekšzemē. *Jūrtakas* lielāka daļa ved cauri mazapdzīvotiem mežu masīviem (sagrīt ar Igaunijas Valsts mežu veidoto taku: Perakūla – Aegviidu – Āhijārve), dažreiz izvedot kādā atklātākā vietā vai ciemā.



PRAKTISKĀ INFORMĀCIJA

..... 25 km

🕒 8–10 h

🚩 Vihterpalu pie Vihterpalu muižas

🚩 Padise centrs, **P**

📍 Vihterpalu – Harju-Risti – Määra – Padise



Galvenokārt meža ceļi. Īsā posmā – ceļi ar asfalta un grants segumu.



Vidēja



Nav



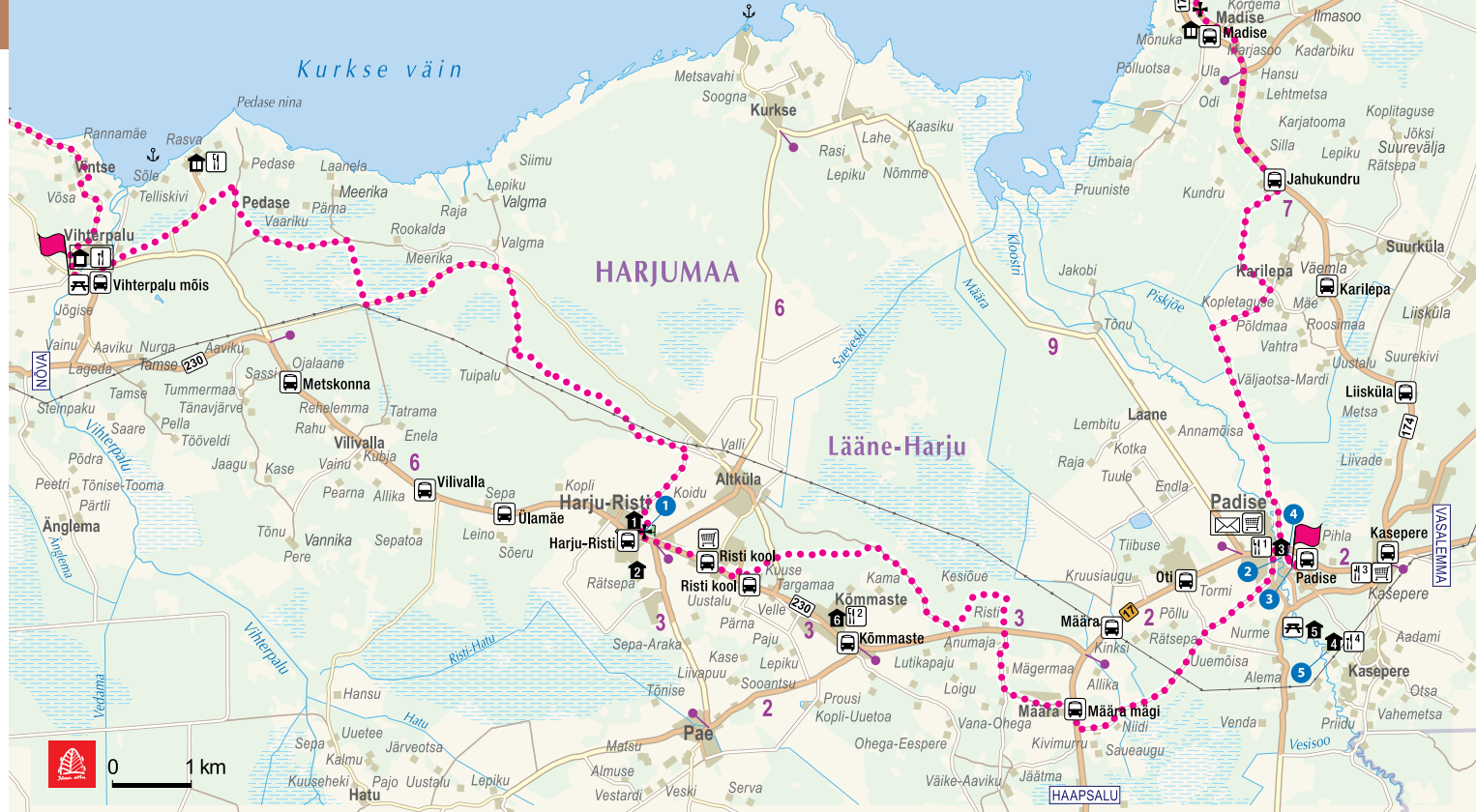
Autoceļi ir jāšķērso ļoti uzmanīgi! Ejot gar to malu, jāievēro drošība. Pirms Määra ciema – saimnieku nepieskatīti suņi.



Izņemot Harju-Risti un Padise, pārējos maršruta posmos nav nekādu pakalpojumu.



Maršrutu var dalīt divās dienās un nakšņot pie Harju-Risti baznīcas (~ pusceļš). Starp Vihterpalu un Padisi kursē autobuss.



VĒRTS REDZĒT!

- 1** Harju-Risti baznīca. No šīs 700 gadus senas baznīcas ar masīvajiem mūriem un lgaunijā vecākā baznīcas zvana torņa paveras skats uz tuvējo apkārtni. T: +372 55649256; GPS: 59.230672, 23.999083
- 2** Padises klosteris (*Padise klooster*). Labi saglabājusies viduslaiku klostera baznīcas zāle. Pateicoties tās labajai akustikai un īpašajai aurai, tā ir populāra koncertu norises vieta. T: +372 5265499; GPS: 59.227611, 24.140779
- 3** Padises pils, informācijas punkts. Bijušajā pils ēkā ir izveidotas stilīgas telpas pasākumiem, ko vasarā papildina arī rokdarbu veikaliņš un tūrisma informācijas punkts. T: +372 56610956; GPS: 59.226408, 24.143301
- 4** Padises muiža. Muiža ir atjaunota savu sākotnējo īpašnieku fon Rammu vadībā, un ēkā ir atvērta mājīga viesnīca ar 20 istabām, kā arī neatkārtojamus garšas piedzīvojumus piedāvājošs a la carte restorāns. T: +372 608 7877; GPS: 59.228002, 24.142244
- 5** Kallastes lauku sētas dzīvnieku parks (*Kallaste talu loomapark*). Kamerūnas kazas, zaķi, vistas un citi dzīvnieki. T: +372 5076138; GPS: 59.216804, 24.151117

PAKALPOJUMI



Naktsmītnes

- 1.** Risti draudzes māja (*Risti kogudusemajal*), T: +372 55649256; GPS: 59.230126, 23.998774
- 2.** Tūrisma lauku sēta "Rätsepa turismitalu", T: +372 5299849; GPS: 59.225457, 23.997438
- 3.** Padises muiža (*Padise Mõis*), T: +372 6087877; GPS: 59.228056, 24.142222
- 4.** Tūrisma lauku sēta "Kallaste Turismitalu", T: +372 5076138; GPS: 59.216944, 24.151111
- 5.** Viesu dzīvoklis "Kūlaliskorter Johannes Padise metsas", T: +372 55513013; GPS: 59.218495, 24.148018
- 6.** Lauku māja "Koogi", T: +372 51 69 801, GPS: 59.219831, 24.042234



Ēdināšana

- 1.** Padises muižas restorāns, T: +372 6087877; GPS: 59.228056, 24.142222
- 2.** Kogi muzeja kafējnīca (*Koogi muuseum-kohvik*) un rokdarbu istaba, T: +372 5169801; GPS: 59.219831, 24.042234

3. Kafējnīca "Teeristi Kohvik",

- T: +372 6087854;
GPS: 59.226818, 24.163017
- 4. Tūrisma lauku sēta "Kallaste turismitalu"** (ar iepriekšēju rezervāciju)
T: +372 5076138;
GPS: 59.216783, 24.151026



Veikali

- Harju-Risti GPS: 59.226225, 24.143869,
Padise GPS: 59.226219, 24.143830,
Kasepere GPS: 59.227094, 24.163257



Sabiedriskais transports

- Autobusu pārvaļājumi (autobusa līnija Nr. 146) Vihterpalu-Padise darbdienās 4 reizes dienā, Harju-Risti-Padise 11 reizes dienā.




Atpūtas vietas

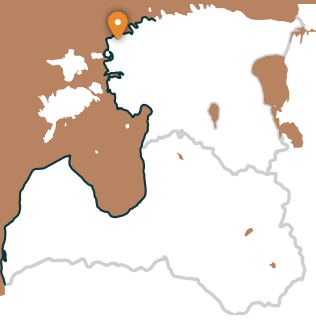
- 1.** Vihterpalu ugunsкура vieta *RMK Vihterpalu*, GPS: 59.259141, 23.872185
- 2.** Padises ugunsкура vieta *RMK Padise*, GPS: 59.218820, 24.142516

TŪRISMA INFORMĀCIJA



- www.visitharju.ee
Padises pils un rokdarbu veikals (atvērti vasarā), www.padisekastell.ee, T: +372 5265499; GPS: 59.226408, 24.143301





Padise – Paldiski

Paldiski – kādreiz slēgtā un slepenā pilsēta



No Padise līdz Karilepa *Jūrtaka* līkumo pa maziem lauku ceļiem, taču tālāk līdz Madise – gar autoceļa malu. No Madise baznīcas kalna, senā jūras krasta, paveras izcili skati uz Paldiski līci un Pakri salām. Aiz Madise līdz Paldiski maršruts turpinās gar minētā autoceļa malu līdz pilsētas Dienvidu ostai un, virzoties gar tās malu, sasniedz Paldiski dienviddaļā esošo dzelzceļa staciju. Paldiski padomju laikā bija slēgta pilsēta ar militāro ostu un netālu esošo atomzemūdeņu apmācību bāzi Pakri pussalā, kas darbojās uz neliela atomreaktora bāzes.



4

PRAKTISKĀ INFORMĀCIJA

..... 18 km

⌚ 6–8 h

🚩 Padise centrs, **P**

🚩 Paldiski dzelzceļa stacija, **P**

📍 Padise – Madise – Paldiski



Ceļi ar asfalta un grants segumu.



Vidēja



Nav



Madise – Paldiski posms iet gar ceļu ar intensīvu satiksmi, ko ieteicams veikt ar autobusu (kustības saraksti: www.peatus.ee, www.tpilet.ee).



Pakalpojumi ir pieejami starta un finiša punktos.



No Madise var doties uz Tallinn – Paldiski dzelzceļa līniju (7 km līdz stacijai Põllküla), no kurienes ar vilcienu tālāk doties līdz Paldiski (vilcienu kustības grafiks: <https://elron.ee/en/>, kursē ~ 14 reizes dienā).



VĒRTS REDZĒT!

- 1 **Madises ūdenskritums (Madise juga).** Harju-Madises baznīcas dārzā atrodas 2,2 m augsts ūdenskritums.
GPS: 59.289667, 24.123138
- 2 **Harju-Madises Mateja baznīcas tornis** vienlaikus ir arī bāka.
T: +372 5118090;
GPS: 59.290083, 24.122826
- 3 **Igaunijas izglītības nozares darbinieka Bengta Gotfrīda Forseliusa (Bengt Gottfried Forselius) dzimšanas vieta un piemiņas akmens.**
GPS: 59.290765, 24.122515
- 4 **Laokilas (Laoküla) pludmale.** No vietējo iecienītās peldvietas ir redzama Paldiski dienvidu osta un Veike-Pakri (Väike-Pakri) salas krasts.
GPS: 59.327348, 24.104332
- 5 **Paldiski.** Cara Pētera I laikā atpazīstamību iemantojusi un padomju periodā slēgtā militārā pilsēta mūsdienās ir kļuvusi par aktīvu zaļās enerģijas pilsētu.
GPS: 59.352698, 24.056356
- 6 **Paldiski Sv. Nikolaja baznīca.**
T: +372 5118090;
GPS: 59.350685, 24.052470
- 7 **Paldiski Sv. Georga pareizticīgo baznīca.** Klasicisma stila akmens baznīca ar baroka elementiem.
T: +372 564 86625;
GPS: 59.349023, 24.054548
- 8 **Paldiski dzelzceļa stacijas galveno ēku** izdailo romantiski koka dekori.
GPS: 59.344737, 24.061010
- 9 **Taverna "Tavern Peetri Toll".** Cariskās Krievijas laika muitas punkta ēkā esošās tavernas otrajā stāvā atrodas **Paldiski Novadpētniecības muzejs (Paldiski Koduloomuuseumis).** Šeit ir unikāla vēsturisko auksto ieroču izstāde.
T: +372 53423425;
GPS: 59.350207, 24.053197
- 10 **Amandusa Adamsona (Amandus Adamson) muzejs-ateljē.** Skulptora vasaras darbnīcā ierīkots muzejs.
T: +372 6742013;
GPS: 59.349273, 24.061391
- 11 **Pētera Lielā jūras cietokšņa bastions jeb Mūla kalni (Muula mäed).** Augstajā kaļķakmens krastā izcirsts cietoksnis ar pieciem bastioniem.
GPS: 59.356436, 24.046487

- 12 **Mazā Pakri (Väike Pakri) un Lielā Pakri (Suur Pakri) salas.** Šīs salas, kas atrodas netālu no Paldiski, ir aizsargājama dabas teritorija. Regulāras jūras satiksmes šeit nav. Vasarā, iepriekš rezervējot, pieejami pābraucieni ar laivu no Kurkse (Kurkse) ostas.
T: +372 56974118;
GPS: 59.324016, 24.005408 un
GPS: 59.338157, 23.909706

PAKALPOJUMI

- Naktsmītnes**
1. **Brīvdienu māja "Koidu puhkemaja",** T: +372 5013201;
GPS: 59.286575, 24.123131
 2. **Hostelis "Pakri hostel",**
T: +372 58140153;
GPS: 59.347525, 24.060081
 3. **Viesu māja "Adamsoni Kūlalistemaja",**
T: +372 55693033;
GPS: 59.348880, 24.062486

Ēdināšana

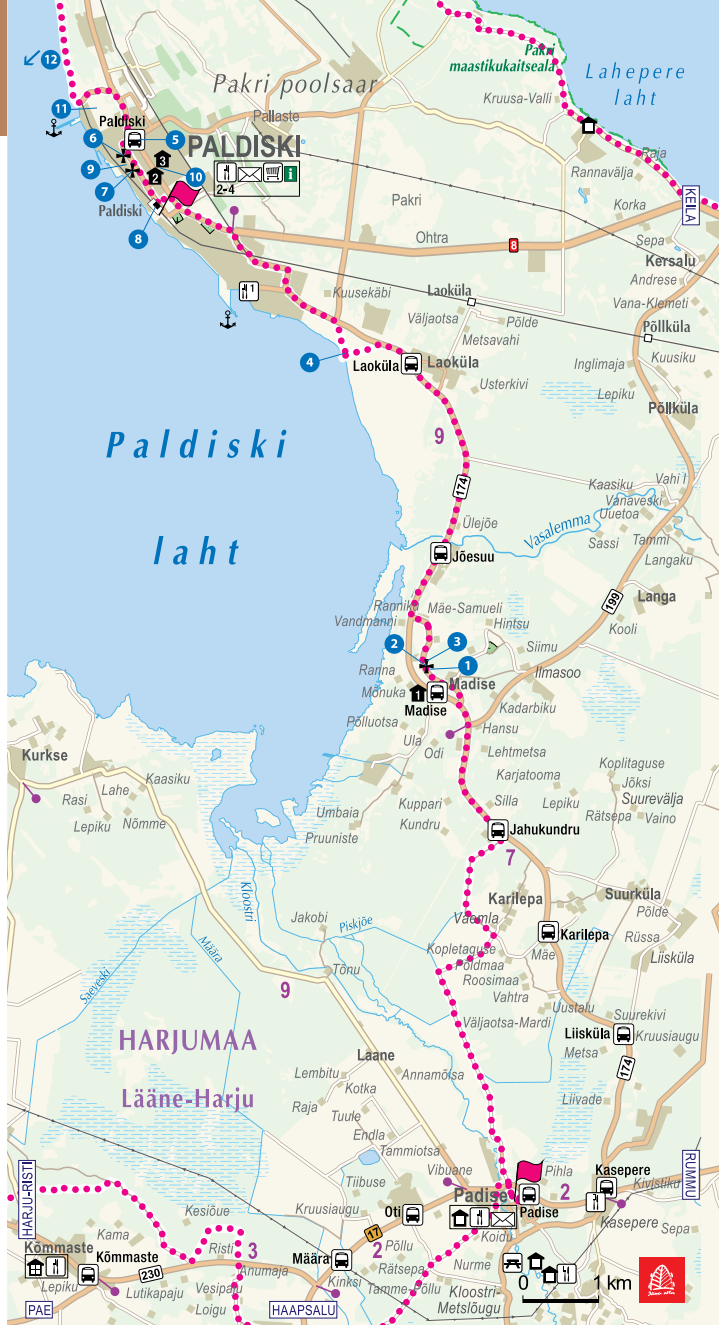
1. **Kafejnīca "Lõunasadama kohvik",** T: +372 56455355;
GPS: 59.334658, 24.081786
2. **Picērija "Paldiski Peetri Pizza",** T: +372 6742095;
GPS: 59.350072, 24.057964
3. **Taverna "Peetri Toll",**
T: +372 53423425;
GPS: 59.350206, 24.053211
4. **"Paldiski Pubi",**
T: +372 5810 6770;
GPS: 59.350322, 24.058854

- Veikali un aptiekas**
Paldiski.

- Sabiedriskais transports**
Autobusu pārvaldījumi (autobusa līnija Nr. 136) Padise-Paldiski darbadienās 1 reizi dienā.

TŪRISMA INFORMĀCIJA

- i** www.visitharju.ee
Taverna "Peetri Toll",
Mere 10, Paldiski,
www.peetritoll.ee,
T: +372 53423425;
GPS: 59.350207, 24.053197




Paldiski – Kersalu

Klintis, bāka un militārais mantojums





Jūrtaka ved apkārt Pakri pussalai, no kuras klinšainajiem krastiem atklājas skaistākās ziemeļrietumu Igaunijas piekrastes ainavas. Tā iziet cauri Paldiski centram un pie Pētera I cietokšņa bastioniem nogriežas uz Pakri bākas pusi, līdz kurienei virzās pa iespaidīgo Pakri klinšu augšdaļu. Tālāk līdz Kersalu ir gan kāpumi – klintis, gan kritumi, kur *Jūrtaka* vijas gar smilšaini akmeņainu krastmalu un skaistu priežu mežu. Pakri klintis ir interesantas gan aukstās ziemās, kad šeit veidojas iespaidīgi leduskritumi, gan rudens krāsaino lapu laikā.




PRAKTISKĀ INFORMĀCIJA


..... 16 km


 5–7 h

 Paldiski dzelzceļa stacija, **P**


 Kersalu ciems

 Paldiski – Pakri bāka – Kersalu

 Asfalts, ceļi ar grants segumu, takas, meža un zemes ceļi, smiltis, īsā posmā – akmeņiem un oļiem klāts liedags.

 Vidēja

 Nav

 Nedrīkst tuvoties Pakri un citu klinšu augšdaļai un pamatnei, jo viļņu noskalošanas rezultātā tās regulāri nobrūk. Klintis veido salīdzinoši nenoturīgi nogulumieži (kaļķakmens, dolomīts, smilšakmens u.c.), kuru plāksnes vai bloki nereti karājās virs tukšuma. Piekrastē sastopamas odzes.




Veikali un ēdināšanas pakalpojumi – Paldiski pilsētā, vasaras laikā – arī pie Pakri bākas. Jābūt piemērotiem (slēgta tipa, mitrumizturīgi) apaviem, vēlamas nūjas atbalstam.



Starp Paldiski un Pakri bāku (~ 4,5 km no dzelzceļa stacijas) ir kāpnes, pa kurām var nokāpt līdz Pakri klinšu piekājei. Šeit var veikt nelielu pārgājienu (turp – atpakaļ) labāku fotorakursu meklējumiem, taču jābūt uzmanīgiem! Spēcīgi gājēji var apvienot šo ar nākamās dienas posmu un finišēt Laulasmaa.



VĒRTS REDZĒT!

- 1 Ūgas kaļķakmens krasts (*Uuga paekallas*) un Ūgas ūdenskritums (*Uuga juga*). Ūgas kaļķakmens krasts ir 5 km garš un 20 metrus augsts. GPS: 59.376583, 24.036028
- 2 Pakri vecā bāka (*Pakri vana tuletorn*). Pēc Pētera I rīkojuma tika uzcelta 15 metrus augsta bāka. Brūkošā stāvkrasta dēļ vēlāk tika uzcelta jauna bāka. GPS: 59.387205, 24.036126
- 3 Pakri bāka (*Pakri tuletorn*). Igaunijā augstākā (52 m) bāka piedāvā elpu aizraujošus skatus. T: +372 555 76087; GPS: 59.387466, 24.037715
- 4 Pakri stāvkrasts (*Pakri pank*) un Pakri ūdenskritums (*Pakri juga*). Pakri krasta augstākais posms Pakri ragā sniedzas līdz 25 metru augstumā, stāvkrasta austrumdaļā atrodas 5,8 metrus augstais Pakri ūdenskritums. GPS: 59.389285, 24.038025
- 5  Pakri liegums. Nozīmīgākie lieguma dabas objekti ir Pakri salas un stāvkrasta mežs, kas atrodas Pakri pussalas austrumu piekrastē. GPS: 59.387902, 24.048929
- 6 Lētses (*Leetse*) pludmale. Klusa un mierīga pludmale ar vietu, kur uzstādīt teltis. GPS: 59.372725, 24.120269
- 7 Lētses dižakmens (*Leetse Saunakivi*). 3,5 metrus augsts kantains akmens. GPS: 59.368946, 24.134451
- 8 Lahes stāvkrasts (*Lahe pank*). GPS: 59.361666, 24.154516
- 9 Vanāsemes (*Vanaaseme*) jeb Kersalu ūdenskritums (*Kersalu juga*). Īpaši skaists pavasara palu laikā un ziemā, kad ūdenskritums ir aizsalis. GPS: 59.348996, 24.178713

PAKALPOJUMI



Naktsmītnes

1. "Seaside summer house",
T: +372 5021902;
GPS: 59.353450, 24.160794



Ēdināšana

1. Kafejnīca "Pakri Parun",
T: +372 55538880;
GPS: 59.387207, 24.036331



Sabiedriskais transports

Sabiedriskā transporta nav. Autobusa līnija Nr. 145 Paldiski–Kersalu, kursē 8 reizes dienā.



Atpūtas vietas

5 ugunsкура vietas, Lētses telšu vieta
RMK Leetse, GPS: 59.372503, 24.120422

TŪRISMA INFORMĀCIJA

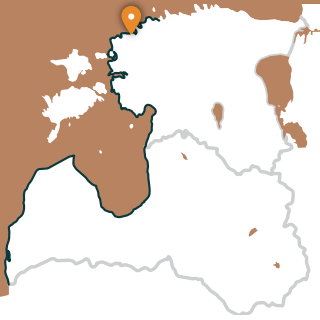


www.visitharju.ee
Kafejnīca "Pakri Parun", Majaka tee 43,
www.pakri.eu, T: +372 55538880 ja



Pakri bāka, Majaka tee 45,
www.pakrituletorn.ee, T: +372 55576087;
GPS: 59.387527, 24.037712





Kersalu – Laulasmaa


Pludmales, peldvietas un kūrorts





Maršruts ved gar jūras krastu un mazajiem piekrastes ciemiem. Pie Kersalu *Jūrtaka* pienāk pie akmeņaina krasta, kur, koku ieslēptas, paceļas vairākus metrus augstas klintis. Tuvojoties Kloogaranna, parādās plašas, smilšainas pludmales ar kāpām. Pie Kloogaranna pludmales *Jūrtaka* nogriežas uz ciemu, apmet ~ 3 km garu loku pa iekšzemi un tad atkal atgriežas jūras krastā.





PRAKTISKĀ INFORMĀCIJA

..... 12 km  4–6 h


 Kersalu ciems


 Laulasmaa,  iepretim Laulasmaa skolai

 Kersalu – Kloogaranna – Laulasmaa

 Īsā posmā – akmeņiem, oļiem un dolomīta plāksnēm klāts liedags, smilšainas pludmales, meža takas, asfaltēta gājēju ietve.

 Viegla

 Klooga upīte mazūdzens periodā ir pārbrienama (kāpās – koka laipa), Treppoja upīte šķērsojama pa tiltiem.

 Nedrīkst tuvoties klinšu augšdaļai un pamatnei, jo viļņu noskalošanas rezultātā tās regulāri nobrūk. Klintis veido salīdzinoši nenoturīgi nogulumieži (kaļķakmens, dolomīts, smilšakmens u.c.), kuru plāksnes vai bloki nereti karājās virs tukšuma. Divas reizes uzmanīgi jāšķērso Kloogaranna – Laulasmaa autoceļš (nr. 390).



Veikali un ēdināšanas pakalpojumi – Kloogaranna un Laulasmaa. Jābūt piemērotiem (slēgta tipa, mitrumizturīgi) apaviem, vēlamas nūjas atbalstam.



Posmu starp Kloogaranna un Laulasmaa var veikt arī pa pludmali. Spēcīgi gājēji var apvienot šo ar iepriekšējās dienas posmu un sākt Paldiski vai pie Pakri bākas.



VĒRTS REDZĒT!

- 1 **Klogarannas (Kloogaranna) pludmale.** Uz slaveno kilometriem garo smilšaino pludmali pieved elektriskais vilciens no Tallinas. Vilciena pietura atrodas tikai 50 metru attālumā no pludmales.
GPS: 59.349252, 24.247322
- 2 **Trepojas ūdenskritums (Treppoja joastik) un kaskāde.** Ūdens kaskādes, kas plūst pāri kaļķakmens kāplēm, ir interesants piedzīvojums jebkurā gadalaikā.
GPS: 59.350168, 24.265310
- 3 **Keltsu muiža (Kõltsu mõis).** Vienreizīgi atjaunotā ekskluzīvā koka muiža ir iecienīta vieta romantiskām kāzām un svētkiem. T: +372 514 6625;
GPS: 59.359963, 24.255377
- 4 **Laulasmā (Laulasmaa) pludmale un dabas liegums.** Balto smilšu pludmale, ko ieskauj skaists priežu mežs, ir populāra sauļošanās un peldvieta.
GPS: 59.362150, 24.247545

PAKALPOJUMI



Naktsmītnes

1. Brīvdienų centrs "Laulasmaa Puhkekeskus", T: +372 5028180;
GPS: 59.374738, 24.236693
2. Viesnīca Spa "Hestia Hotel Laulasmaa Spa", T: +372 6870800;
GPS: 59.375088, 24.237479
3. Jauniešu nometne "Kloogaranna noortelaager", T: +372 53051023;
GPS: 59.350845, 24.255309



Ēdināšana

1. Viesnīcas "Hestia Hotel Laulasmaa Spa" restorāns "Wicca", T: +372 6870870;
GPS: 59.375088, 24.237479
2. Kafējnīca "Ott&Matilda", T: +372 6701916;
GPS: 59.374896, 24.241531
3. Bārs "Recset", T: +372 6715633;
GPS: 59.377841, 24.239096
4. Günther Kohvik, T: +372 6011777;
GPS: 59.378102, 24.238776



Veikali

Treppoja (Treppoja),
GPS: 59.345039, 24.268863
Laulasmā (Laulasmaa),
GPS: 59.378787, 24.238631
Laulasmā aptieka
GPS: 59.378700, 24.238483



Sabiedriskais transports

Autobusu pārvadājumi Kloogaranna-Laulasmā (Kloogaranna-Laulasmaa) darbadienās 4 reizes dienā, nedēļas nogalēs 2 reizes dienā.

TŪRISMA INFORMĀCIJA



www.visitharju.ee
Viesnīca "Hestia Hotel Laulasmaa Spa",
Puhkekodu tee, Laulasmā
(Laulasmaa) ciems,
www.laulasmaa.ee, T: +372 6870800;
GPS: 59.375048, 24.237072



Laulasmaa – Vääna-Jõesuu

Skaistākais Igaunijas ūdenskritums



Ainaviski daudzveidīgs *Jūrtakas* posms, kas piemērots izturīgiem gājējiem. Redzamas gan akmeņainas, gan smilšainas pludmales un labas peldvietas, skaisti piekrastes priežu meži, iespaidīgā Tūrisalu klints siena un dižakmeņi. Pa plašā Keilas Mežaparka takām var aiziet līdz Keilas ūdenskritumam, pie kura uzņemti fragmenti populārajai latviešu mākslas filmai „Vella kalpi”, kā arī iepazīt piekrastes zvejnieku dzīvei veltīto ekspozīciju Lohusalu ciemā.



PRAKTISKĀ INFORMĀCIJA

..... 19 km

⌚ 6–8 h

🚩 Laulasmaa, **P** iepretim Laulasmaa skolai

🚩 Vääna-Jõesuu krasta promenāde, 0,5 km no jūras – **P**

📍 Laulasmaa – Lohusalu – Keila-Joa – Tūrisalu – Vääna-Jõesuu



Smilšaini, akmeņaini liedagi, meža un piekrastes takas, ceļi ar asfalta segumu, parka takas, plašas smilšu pludmales, īsā posmā – bruģis. Dažviet „mīksti” saskalotas smiltis, pa kurām grūti iet.



Vidēja



Keila upe (Keilas parkā, ~ 1,5 km no ietekas jūrā) un Vääna upe (pie ietekas jūrā) šķērsojamas pa gājēju tiltiem.



Nedrīkst tuvoties Tūrisalu klinšu augšdaļai vai pamatnei, jo viņu noskalošanas rezultātā

tās regulāri nobrūk. Klintis veido salīdzinoši nenoturīgi nogulumieži (kaļķakmens, dolomīts, smilšakmens u.c.), kuru plāksnes vai bloki nereti karājās virs tukšuma. Lohusalu īsu brīdi jāiet gar ielas malu.



Noderēs tālskatis putnu vērošanai. Vääna-Jõesuu nav naktsmītnes, taču ir regulāra autobusu satiksme (kustības saraksti: www.peatus.ee, www.tpilet.ee) ar Tallinu, Laulasmaa un Kloogaranna, kur ir nakšņošanas iespējas. Jābūt piemērotiem (slēgta tipa, mitrumizturīgi) apaviem, vēlamas nūjas atbalstam.

SOOME LAHT

VĒRTS REDZĒT!

- 1** Kase Antsu tīklu šķūnis-muzeja istaba. Zvejnieku dzīve padomju laikā un 21. gadsimta sākumā. T: +372 56 688 006; GPS: 59.396481, 24.203752
- 2** Suvenīru veikals "Kribu-Krabu", T: +372 56688006; GPS: 59.396421, 24.203922
- 3** Lohusalu līcis un osta. Pilna servisa mazā osta. Vasaras sezonā ostā darbojas krodziņš un notiek deju vakari. T: +372 6771640; GPS: 59.401764, 24.203890
- 4** Lohusalu pludmale un peldvieta. GPS: 59.398366, 24.206002
- 5** Keilas ūdenskritums (Keila juga). Igaunijā trešais lielākais ūdenskritums ir 6 metrus augsts un 60-70 metrus plats. GPS: 59.395544, 24.294507
- 6** Keila-Joa hidroelektrostacija. Pirmo reizi vēsturiskajās liecībās Keila-Joa ūdens dzirnavas tiek minētas 1555. gadā. 1928. gadā stacija sāka ražot elektrību un turpina to darīt līdz šim brīdim. GPS: 59.397396, 24.290892
- 7** Keila-Joa parks un dabas taka, 3 km. Riņķveida dabas taka ar vairākām kāpnēm un iekārtie tilti vijas gar Keilas upes krastu un romantisku parku. GPS: 59.394638, 24.295679
- 8** Keila-Joa muižas kapliča (19. gs.) un kapsēta. GPS: 59.396605, 24.280139
- 9** Keila-Joa muiža. Keila-Joa muižā "Schloss Fall" atrodas butika viesnīca, restorāns un muzejs, kā arī tiek rīkoti koncerti. T: +372 56288287; GPS: 59.397500, 24.302500
- 10** Turisalu liegums (Turisalu maastikukaitseala). GPS: 59.418862, 24.317864
- 11** Turisalu stāvkrasts un skatu platforma. Viens no Ziemeļigaunijas iespaidīgākajiem un labāk aplūkojamajiem dabas objektiem, kura kaļķakmens krasta augstums sasniedz 31 metru. GPS: 59.422020, 24.329746
- 12** Vēna-Jēsū (Vääna-Jõesuu) pludmale. Pludmale ir jauki smilšaina, ūdens ir tīrs un, pūšot rietumu vējiem, veido jaukus viļņus sērfošanai. GPS: 59.435342, 24.350297



PAKALPOJUMI



Naktsmītnes

- 1.** Apartamenti "Lohusalu Apartment", T: +372 56688006; GPS: 59.396389, 24.203889
- 2.** Kempings "Kase talu kempingumajad", T: +372 56688006; GPS: 59.396392, 24.203891
- 3.** Brīvdienu māja "Sambla talu puhkemaja", T: +372 5521209; GPS: 59.388027, 24.224399
- 4.** Keila-Joa pils "Schloss Fall", T: +372 56288287; GPS: 59.397500, 24.302500
- 5.** Atpūtas bāze "Turisalu Puhkebaas", T: +372 58359988; GPS: 59.409544, 24.306446



Ēdināšana

- 1.** Keila-Joa pils "Schloss Fall" restorāns "Cher Ami", T: +372 5024023; GPS: 59.397500, 24.302500
- 2.** Bārs "Joaveski" (vasarā vai iepriekš rezervējot), T: +372 6088302; GPS: 59.395439, 24.296169

3. Krogs "Lohusalu sadama publi"

(vasarā), T: +372 5108726; GPS: 59.402090, 24.203039



Veikali

Keila-Joala, GPS: 59.394274, 24.299414



Sabiedriskais transports

Regulāri autobusa pārvadājumi Laulasmā-Vēna-Jēsū (Laulasmaa-Vääna-Jõesuu).



Atpūtas vietas

Telšu vieta "Meremõisa telkimisala", GPS: 59.399123, 24.251123

TŪRISMA INFORMĀCIJA



www.visitharju.ee
Viesnīca "Hestia Hotel Laulasmaa Spa", Puhkekodu tee, Laulasmaa ciems, www.laulasmaa.ee, T: +372 6870800; GPS: 59.375048, 24.237072



Vääna-Jõesuu – Tabasalu

Nostāstiem apvītā Suurupi pussala



Viens no sarežģītākajiem Jürtakas posmiem, piemērots tikai pieredzējušiem gājējiem. Maršruts apmet loku ap Suurupi pussalu, kuras biezie meži slēpj dažādu vēsturisko periodu militāro mantojumu. Jürtaka līkumo pa aizaugušām un akmeņainām krastmalām, bērzu birzīm, gar bijušajām pionieru nometnēm un smilšakmens klinšu pasargātiem līcīšiem ar asiem zemesragiem. Dažviet jūrā atsedzas dolomīta pamatne, bet citur redzamas laukakmeņu „salas”. Maršruta noslēgumā jūras krastā paceļas viens no iespaidīgākajiem Igaunijas piekrastes atsegumiem – Rannamõisa klintis, no kurām paveras skats uz Kakumäe līci un pussalu un Tallinas vecpilsētas torņiem.



Nedrīkst tuvoties Rannamõisa klinšu un citu atsegumu augšdaļai un apakšdaļai, jo viļņu noskalošanas rezultātā tie regulāri nobrūk. Klintis veido nenoturīgi nogulumieži (galvenokārt smilšakmens, Rannamõisa klinšu austrumdaļas augšdaļā – kaļķakmens, dolomīts), kuru plāksnes vai bloki nereti karājās virs tukšuma. Var veidoties klinšu nobrukumi un augsnes noslīdeņi! Arī iemītā taka pēc vētrām var būt noskalota. Smilšakmeņi izskatās grotas nav drošas. Militārās fortifikācijas apskatāmas no ārpusēs.



Tabasalu nav naktsmītnes, taču ir regulārs sabiedriskā transporta savienojums (kustības saraksti: www.peatus.ee, www.tpilet.ee) ar Tallinn, Keila-Joa, Laulasmaa un Kloogaranna, kur ir nakšņošanas iespējas. Jābūt piemērotiem (slēgta tipa, mitrumizturīgi) apaviem, vēlams nūjas atbalstam.



Piemērotā laikā, kad jūra atkāpusies, Rannamõisa klinšu posmu var iet arī pa apakšu (līdz kāpnēm), taču jābūt uzmanīgiem!

PRAKTISKĀ INFORMĀCIJA

..... 20 km

⌚ 7–9 h

🚩 Vääna-Jõesuu krasta promenāde, 0,5 km no jūras – **P**

🚩 Tabasalu, Keskpäeva tee

📍 Vääna-Jõesuu – Suurupi – Ilmandu – Rannamõisa – Tabasalu.



Bruģis (promenāde), apdzīvotās vietās u.c. – asfaltēti ceļi, ceļi ar grants segumu, meža ceļi, takas, aizaugušas krastmalas (niedrājs), pļavas, daudzveidīgs liedags: smiltis, grants, akmeņi, dolomīta – smilšakmens pamatne, izskalotas aļģes.



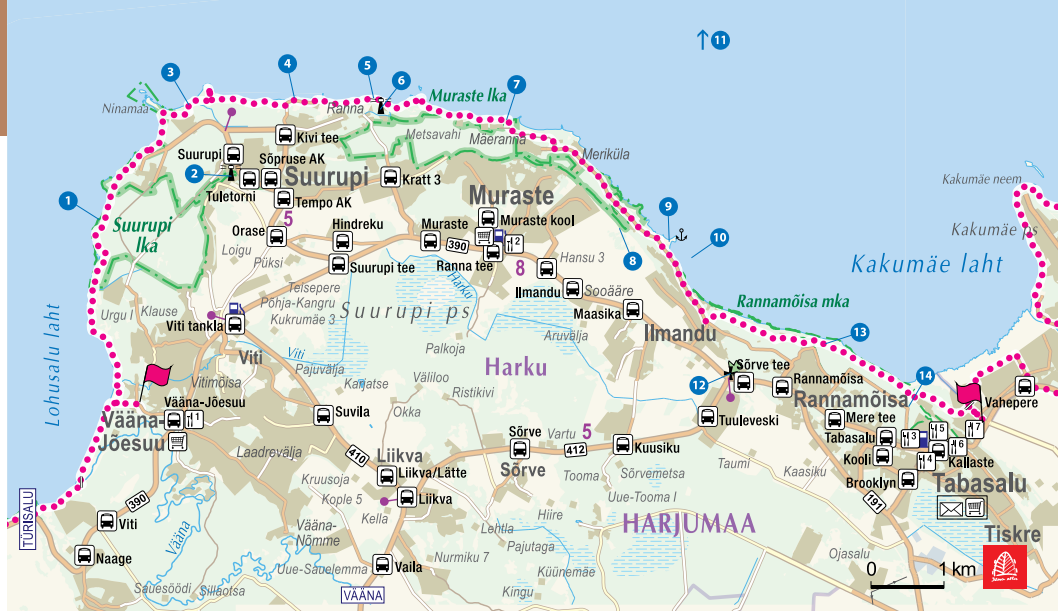
Vidēja



Mazi strauti, kas mazūdēns periodā pārbrienami.

VĒRTS REDZĒT!

- 1 **Sūrupi dabas liegums (Suurupi looduskaitseala)** atrodas Igaunijā, unikāli kembrija perioda smilšakmens atsegumi. GPS: 59.458289, 24.348330
- 2 **Sūrupi augšējā bāka (Suurupi ülemine tuletorn)**. GPS: 59.463614, 24.380245
- 3 **Sūrupi pludmale**. GPS: 59.472919, 24.393019
- 4 **Sūrupi brīvības piemineklis (Suurupi Vabadussammas)** veltīts Igaunijas Republikas simtgadei. GPS: 59.473147, 24.395345
- 5 **Sūrupi stāvkrasts**. GPS: 59.47308, 24.414631
- 6 **Sūrupi apakšējā bāka (Suurupi alumine tuletorn)** ir iekļauta UNESCO pasaules mantojuma sarakstā un ir Igaunijā vecākā koka bāka. GPS: 59.471676, 24.416266.
- 7 **Murastes dabas liegumā (Muraste looduskaitseala)** ligzdo daudz dažādu putnu sugu. GPS: 59.470247, 24.446803.
- 8 **Murastes kaļķakmens karjers (Muraste paeplats)**. GPS: 59.456853, 24.473911
- 9 **Tilgu osta**. GPS: 59.455125, 24.485928
- 10 **Tilgu alas un akmeņi**. GPS: 59.453157, 24.491285
- 11 **Naisāre (Naissaar)**. Uz šo salu, kas atrodas desmit kilometru attālumā no Tallinas, no maija beigām līdz septembra vidum notiek regulāra kuģu satiksme. Transports uz salu: www.monica.ee/ soidugraafik-naissaarele un sunlines.ee
- 12 **Rannameisas baznīca (Rannamõisa kirik)**. Mazs, stilīgs agrīnās gotikas stila dievnams, T: +372 56904417; GPS: 59.438725, 24.501024
- 13 **Rannameisas stāvkrasts**. Maksimālais augstums 35 metri. GPS: 59.442489, 24.52351



- 14 **Rannameisas dabas liegums; Tabasalu mācību dabas taka**. Laikā, kad ir paaugstināts ūdens līmenis, takas daļu, kas atrodas stāvkrasta pakājē, var būt grūti iziet. GPS: 59.43466, 24.543406

PAKALPOJUMI

Šajā posmā izmitināšanas uzņēmumu nav.

Ēdināšana

1. Kafejnīca "Greenhouse Café", GPS: 59.433473; 24.367366
2. Traktieris "Mummi Trahter", T: +372 5041758; GPS: 59.454542, 24.445597
3. Picu restorāns "Pizzapoisid", T: +372 6601160; GPS: 59.430069, 24.544273
4. "BabyBack Ribs & BBQ Tabasalus", T: +372 6005562; GPS: 59.428219, 24.547495
5. Ģimenes restorāns "Pererestoran Seller" T: +372 6096792; GPS: 59.430000, 24.550556
6. Kafejnīca "kohvik imelihtne", T: +372 6320026; GPS: 59.429567, 24.553097

7. Restorāns "Lucca Restoran",
T: +372 655 5923;
GPS: 59.432500, 24.561583



Veikali

Vēna-Jēsū (Vääna-Jõesuu),
GPS: 59.432927, 24.367032,
Muraste, GPS: 59.454902, 24.443984,
Tabasalu, GPS: 59.429969, 24.544038 un
GPS: 59.429428, 24.552206



Sabiedriskais transports

Regulāri autobusu pārvadājumi
Vēna-Jēsū-Tabasalu/Tallina
(Vääna-Jõesuu- Tabasalu/Tallinn).

TŪRISMA INFORMĀCIJA



www.visitharju.ee
Tallinas Tūrisma informācijas centrs,
Tallina, Niguliste 2,
www.visittallinn.ee,
T: +372 6457777;
GPS: 59.436493 24.744488





Tabasalu – Tallinnas osta

Tallina – UNESCO pasaules mantojuma vieta



Pie Tabasalu *Jūrtaka* šķērso Tallinas robežu un cauri Tiskre un Vismeistri rajoniem iznāk Kakumāe pludmalē, kur apmet loku klinšu ieskautajai Kakumāe pussalai pa tās augšdaļu mežā. Te skats pāri Koplī līcim uz Tallinas ostu. Iepretim Ūismāe rajonam gar jūras krastu ved lieliska promenāde. Apmetusi loku apkārt Igaunijas Brīvdabas muzejam, *Jūrtaka* pa krasta promenādi aizlokās līdz Stroomi pludmalei un tālāk aiz Pelguranna rajona pa gājēju ietvēm līdz Igaunijas Jūras muzejam, kur gar krasta promenādi sasniedz Tallinas ostu – *Jūrtakas* finišu. Cauri Igaunijai ir veikti ~ 620 km.



Nedrīkst tuvoties Kakumāe pussalas klinšu atsegumu augšdaļai, jo viļņu noskalošanas rezultātā tie regulāri nobrūk. Klintis veido nenoturīgi nogulumieži (galvenokārt smilšakmens). Var veidoties klinšu nobrukumi un augsnes noslīdeņi! Militārās fortifikācijas apskatāmas no ārpuses. Iemītā taka pēc vētrām var būt noskalota. Uzmanīgi, šķērsojot veloceliņus!




Tabasalu nav naktsmītnes, taču ir regulārs sabiedriskā transporta savienojums ar Tallinn, Keila-Joa, Laulasmaa un Kloogaranna, kur ir nakšņošanas iespējas. Jābūt piemērotiem (slēgta tipa, mitrumizturīgi) apaviem, vēlamas nūjas atbalstam. Starp Tabasalu un pilsētas centru ir regulāra autobusu satiksme (kustības grafiks: <http://soiduplaan.tallinn.ee/>, jāskatās „Harju maakond”).




Maršrutu var saīsināt, šķērsojot Kakumāe pussalu vai arī sadalot to divās daļās.

PRAKTISKĀ INFORMĀCIJA

..... 25 km

 8–10 h

 Tabasalu, Keskpäeva tee

 Tallinna sadam, **P**

 Tabasalu – Kakumāe neem – Põhja Tallinn – Tallinna sadam



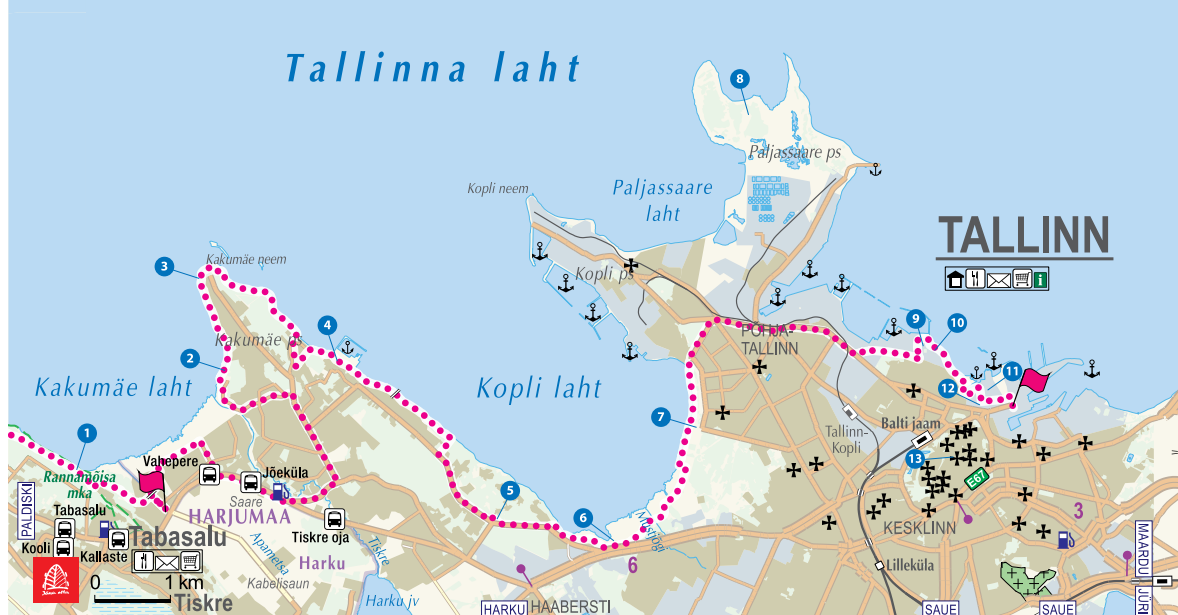
Asfaltētas ietves, smilšaini vai akmeņaini liedagi, meža ceļi un krastmalas takas, gājēju – veloceliņi, krastmalas promenādes, koka laipas.



Vidēja



Strauti un upītes šķērsojamas pa tiltiem. Slēgtie priekšpilsētas kvartāli un privātpašumi apejami, izmantojot *GPX* failu vai karti.



VĒRTS REDZĒT!

- 1** Harku veselības takas piknika vieta (*Piknikukoht Harku terviserajal*). Jauka atpūtas vieta pārgājienā. GPS: 59.437716, 24.540549
- 2** Kakumē (*Kakumäe*) pludmale. Smilšaina pludmale peldei, ko apsargā pludmales patruļa. GPS: 59.449379, 24.575345
- 3** Kakumē melnais dižakmens "Mustkivi". GPS: 59.460303, 24.569607
- 4** Kakumē jahtu piestātne "Haven". Osta ar modernāko infrastruktūru Baltijā. T: +372 6777700; GPS: 59.450361, 24.601589
- 5** Igaunijas Brīvības muzejs (*Eesti Vabaõhumuseum*). Muzejs, kas iepazīstina ar Igaunijas lauku arhitektūru un ciematu dzīvi, ir atvērts visu gadu. T: +372 6549100; GPS: 59.431431, 24.638212
- 6** Promenāde "Rocca al Mare". Savieno Kakumē un Stromi (Stroomi) pludmali, garums 2,5 km. GPS: 59.428729, 24.665677

- 7** Stromi pludmale. Smilšaina peldvieta visai ģimenei. Vasaras sezonā darbojas pludmales patruļa. GPS: 59.442103, 24.685238
- 8** Paljasāres pussala (*Paljassaare poolsaar*). Visā Eiropā nozīmīga putnu apdzīvota teritorija. GPS: 59.479133, 24.698205
- 9** Hidroplānu osta (Igaunijas Kuģniecības muzejs (*Eesti Meremuuseum*)). Aizraujošākais kuģniecības muzejs Eiropā. T: +372 6200550; GPS: 59.451424, 24.738400
- 10** Patarei jūras cietoksnis (*Patarei merekindlus*). Eiropas arhitektūras mantojuma nocietinājums klasicisma stilā ir apskatāms tikai no ārpusēs. GPS: 59.450908, 24.740913
- 11** Tallinas Pilsētas halle. Šis ēkas komplekss tika pabeigts 1980. gadā par godu Maskavas olimpiskajām spēlēm. Apskatāms tikai no ārpusēs. GPS: 59.446142, 24.753179
- 12** Kultūras katts (*Kultuurikatel*). Daudzfunkcionāls pasākumu centrs, kur notiek dažādi koncerti, izstādes, konferences un darbnīcas. GPS: 59.444416, 24.751307


- 13** Tallinas vecpilsēta. Unikālais vēsturiskais centrs ir iekļauts UNESCO pasaules kultūras mantojuma sarakstā. GPS: 59.438263, 24.745027

PAKALPOJUMI

 **Naktsmītnes. Ēdināšana. Veikali.** Tallinā piedāvā plašas nakšņošanas, ēdināšanas un iepirkšanās iespējas, skatīt: www.visittallinn.ee

 **Sabiedriskais transports** <https://transport.tallinn.ee>

TŪRISMA INFORMĀCIJA

 www.visitharju.ee
Tallinas Tūrisma informācijas centrs, Tallina, Niguliste 2, www.visittallinn.ee, T: +372 6457777; GPS: 59.436493 24.744488

NODERĪGI PADOMI



NAUDA UN DOKUMENTI

- Ceļojumā līdzi ieteicams ņemt skaidru naudu (EUR), jo ne katrā vietā var norēķināties ar karti, kā arī ne visur ir pieejami bankomāti.
- Šķērsojot valstu robežu un tās tuvumā ir jābūt līdzi personu apliecinošiem un ceļošanai derīgiem dokumentiem.


INVENTĀRS

- Akmeņainos un klinšainos posmos noderēs slēgta tipa apavi, bet vietās, kur krasts ir aizaudzis, – ūdensizturīgi apavi. Noderēs arī mitruma un vējizturīgs apģērbs.
- Vēlama aptieciņa.
- Noderēs tālruņa ārējais akumulators, jo ir vairāki garāki posmi, kuros elektroierīču uzlāde nav iespējama.

TELTIS UN UGUNSKURI

- Celt teltis un kurināt ugunsiskus drīkst:
Latvijā:
 - īpaši aizsargājamās dabas teritorijās (ĪADT ) – nacionālajos parkos, dabas parkos un dabas liegumos tikai šim nolūkam paredzētās publiskās atpūtas vietās;
 - ārpus ĪADT – pludmalē (teritorijā no jūras malas līdz pirmajām kāpām – vietai, kur sākas sauszemes veģetācija), ja vietējās pašvaldības noteikumi to neaizliedz. Šos noteikumus var uzzināt tuvējā .
- Igaunijā: tikai šim nolūkam paredzētās vietās. Pludmalē to darīt ir aizliegts.
- Ja ugunsкура vietā nav malkas, tad ugunskuram jālasa sausie un kritušie koku zari. Ugunsкуру nedrīkst atstāt bez uzraudzības. Pēc kurināšanas jāpārlicinās, ka ugunsķurs ir nodzēsts.
- Pārnēsājamo grilu izmanto labiekārtotajās ugunsķura vietās.
- Latvijā un Igaunijā ugunsķurus kurināt aizliegts kāpu joslā un paaugstinātās ugunsbīstamības periodā. Informācija par ugunsbīstamību Latvijā ir atrodama: www.lvglm.lv, Igaunijā – www.emhi.ee. Pārlicinies, vai ugunsbīstamības dēļ (Latvijā – www.vmd.gov.lv) nav aizliegts doties mežā.
- Ugunsgrēka gadījumā Latvijā ir jāzvana pa tālruni 112 vai uz attiecīgo virsmežniecību (meklēt www.vmd.gov.lv), Igaunijā – 1524, vai tuvākajam Valsts meža apsaimniekošanas centram (RMK) informācijas punktā Igaunijā www.rm.k.ee.

DROŠĪBA UN SAKARI

- Ja ir kādi neskaidri jautājumi par Jūrtaku, jāsazinās ar vietējo .
- Dažās vietās var nebūt mobilā telefona zonas pārklājuma.
- Lielākajā daļā naktsmītņu un ēdināšanas uzņēmumu ir pieejams Wi – Fi.
- Klintis un stāvkrasti sastāv no nenoturīgiem nogulumiežiem – to tuvumā var veidoties nobrukumi un noslīdeņi.
- Stipra vēja laikā nav droši tuvoties vietām, kur stāvkrastus apskalo viļņi; tiem jāiet apkārt.
- Siltajā laikā nepieciešams pretodu līdzeklis.
- Baltijas jūras ūdeņos nav sastopamas cilvēkiem indīgas un bīstamas augu un dzīvnieku (t.sk. – medūzu) sugas. Odze ir vienīgā Baltijas valstīs dzīvojošā indīgo čūsku suga, kas parasti pati neuzbrūk. Tās apdzīvo ar zāli un krūmiem aizaugušus izcirtumus un mežmalas, purvus, skrajus priežu mežus, kur aug virši un meža ogulāji. Odzes var saulē sildīties uz takām.
- Ārpus pludmales var būt ērces.
- Jūras krastā var būt izskalots t.s. „fosfors” – padomju ķīmisko ieroču atliekas, kas izskatās pēc dzintara un ir ļoti bīstamas. Par tiem ir jāziņo policijai: ☎ 110 vai 112.
- Bijušie militārie objekti, kas nav atvērti apmeklētājiem, var būt nedroši.

VIDEI DRAUDZĪGA CEĻOŠANA

- Latvijā un Igaunijā var droši dzert ūdeni no krāna. Izmanto daudzkārt lietojamo pudeli.
- Centies iegādāties preces ar mazāku iepakojumu un savus atkritumus nes līdzi līdz tuvākajai atkritumu tvertnei.
- Ja līdzi ir suns, pieskati, lai tas netraucē līgздоjošos putnus un putnus atpūtā, savvaļas dzīvniekus, un pavasarī nenodara kaitējumu roņu mazuļiem. Pilsētu pludmalēs suņa atrašanās var būt aizliegta. ĪADT suns ir jāved pavadā.
- ĪADT ievēro iekšējās kārtības noteikumus, bet Igaunijā – arī brīvās pārvietošanās principus www.loodusegakoos.ee/rules-of-conduct/freedom-to-roam

Ceļvedī apkopotā informācija un GPX failu saturs atbilst situācijai 2017. – 2018. gadā. Izmantojot GPX failus, jārēķinās, ka mežos, pilsētās un apdzīvotās vietās, pie stāvkrastiem u.c. ir/var būt nobīde (kļūda) no Jūrtakas maršruta.

Šī rokasgrāmata tapusi Igaunijas – Latvijas programmas no Eiropas Reģionālā attīstības fonda projekta “Pārgājienu maršruts gar Baltijas jūras piekrasti Latvijā un Igaunijā” ietvaros. Projekta mērķis: izveidot pārgājienu tūrisma maršrutu gar Baltijas jūras piekrasti no Latvijas dienvidrietumu robežas līdz Tallinai Igaunijā. Kopējais maršruta garums ir 1200 km, un tas ir garākais pārgājienu maršruts Baltijas valstīs. Maršruts paredzēts kā ilgtspējīgs, dabas, kultūrvidei un vietējai ekonomikai draudzīgs tūrisma produkts.

Projekta realizācijā sadarbojas 8 partneri – Kurzemes plānošanas reģions, Vidzemes tūrisma asociācija, Saulkrastu, Salacgrīvas un Carnikavas novadu pašvaldības, Rietum-igaunijas tūrisma asociācija (Laane-Eesti Turism), Igaunijas Lauku tūrisma organizācija (MTU Eesti Maaturism) un Lauku tūrisma asociācija „Lauku Ceļotājs” kā vadošais projekta partneris.

WWW.JURTAKA.LV

Partneri:



Lauku Ceļotājs
www.celotajs.lv



VIDZEMES TŪRISMA
ASOCIĀCIJA
ANNO 1997



CARNIKAVAS NOVADS



E · E · S · T · I
MAATURISM
ESTONIAN
RURAL TOURISM



KURZEMES
PLĀNOŠANAS
REĢIONS



Saulkrasti



SALACGRĪVAS NOVADS



WEST-ESTONIA
TOURISM



Interreg
Estonia-Latvia
European Regional Development Fund



EUROPEAN UNION

Rokasgrāmata atspoguļo autora viedokli un Igaunijas–Latvijas programmas vadošā iestāde neatbild par tajā ietvertās informācijas iespējamo izmantošanu.



JŪRTAKA



Vairāk nekā 1200 km garā Jūrtaka brīžiem ved pa smilšainu liedagu, brīžiem – pa akmeņiem un sīkiem oļiem nokaisītu pludmali. Reizēm līkumo cauri piejūras mežam vai piestāj zvejnieku ciematā. Pilsētā Jūrtaka kļūst teju vai neatpazīstama, bet sasniegusi Igauniju, tā pārtop par Ranniku Matkarada un turpina līkumot tālāk cauri kadiķu audzēm un piekrastes pļavām. No Latvijas – Lietuvas robežas, līdz pat Tallinai ar tevi kopā ir jūra un kaijas, saule un vējš un it visur tevi pavada sajūta, ka šeit tu esi gaidīts.

Pievienojies Jūrtakai, kur vien vēlies, atvadies, kad vēlies, un atgriezies, kad esi pēc tās noilgojies, jo Jūrtaka tevi gaida vienmēr!

VISPĀRĪGA INFORMĀCIJA PAR VALSTI:

www.visitestonia.com – oficiālā tūrisma vietne Igaunijā

www.latvia.travel – oficiālā tūrisma vietne Latvijā

www.maaturism.ee – Igaunijas Lauku tūrisma organizācija "Eesti Maaturism"

www.celotajs.lv – Latvijas Lauku tūrisma asociācija "Lauku Ceļotājs"

WWW.JURTAKA.LV

ISBN 9789934881657



90000 >



9 789934 881657