



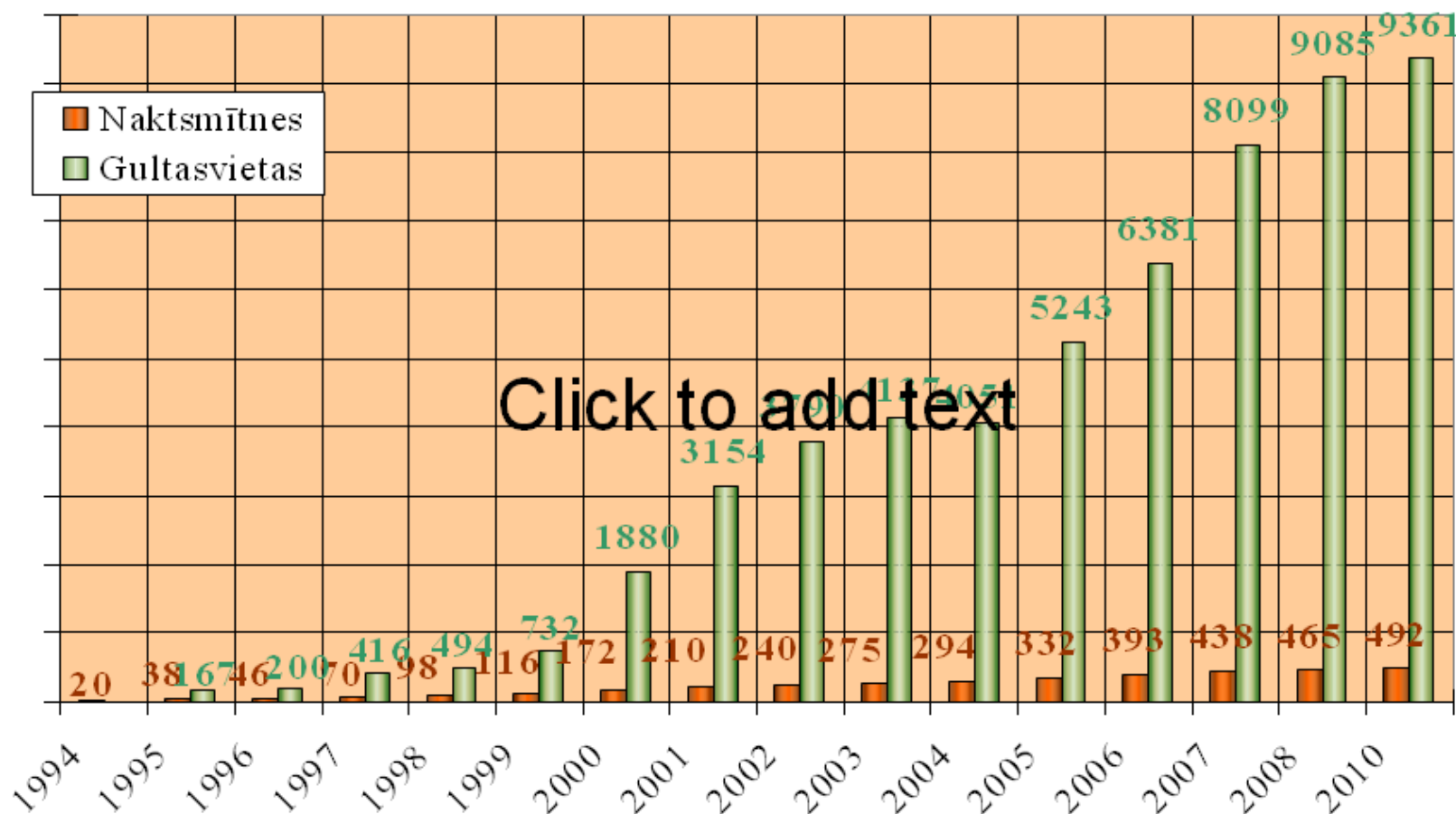
2010.gada sezona un asociācijas paveiktais



**2010.Gada 1.decembris
“Meža salas”, Limbažu nov.**

Naktsmītņu un gultas vietas skaits Latvijā (1994 - 2010)

Dati no LC datu bāzes (nav ietvertas viesnīcas Latvijā)

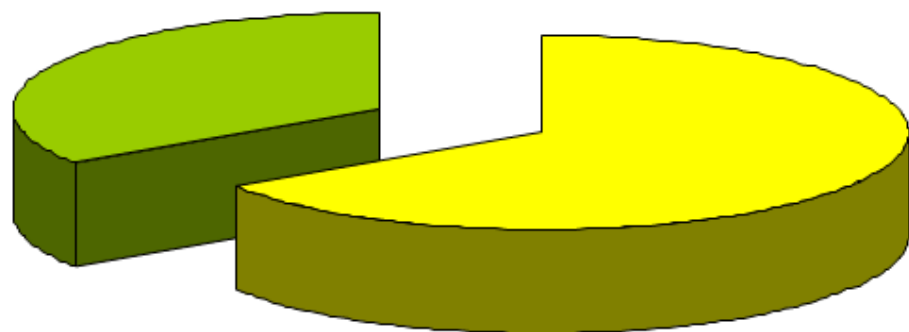


Naktsmītnēs pavadītās gultas nakts Baltijas valstu laukos

(Dati no LC rezervācijām 2009/2010)

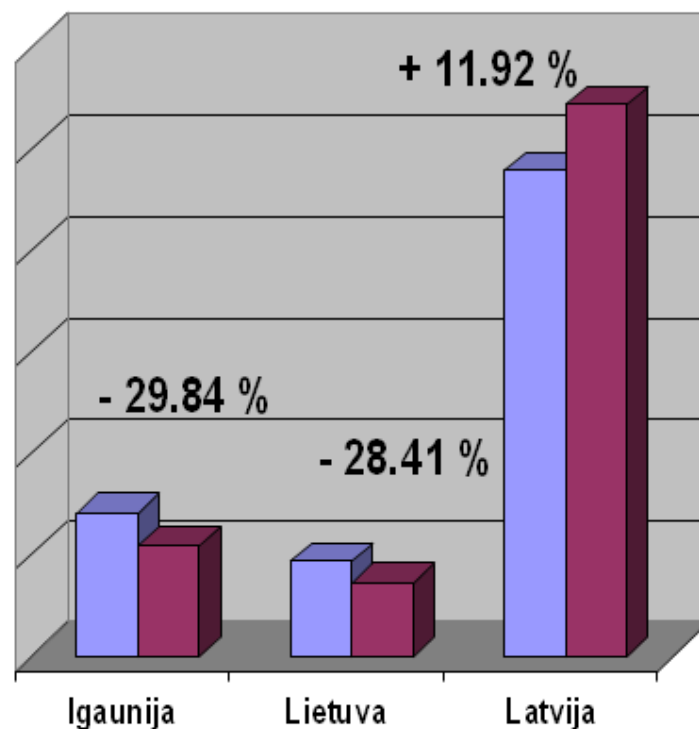
34% Latvijas klienti;

+ 9.2 % ↑



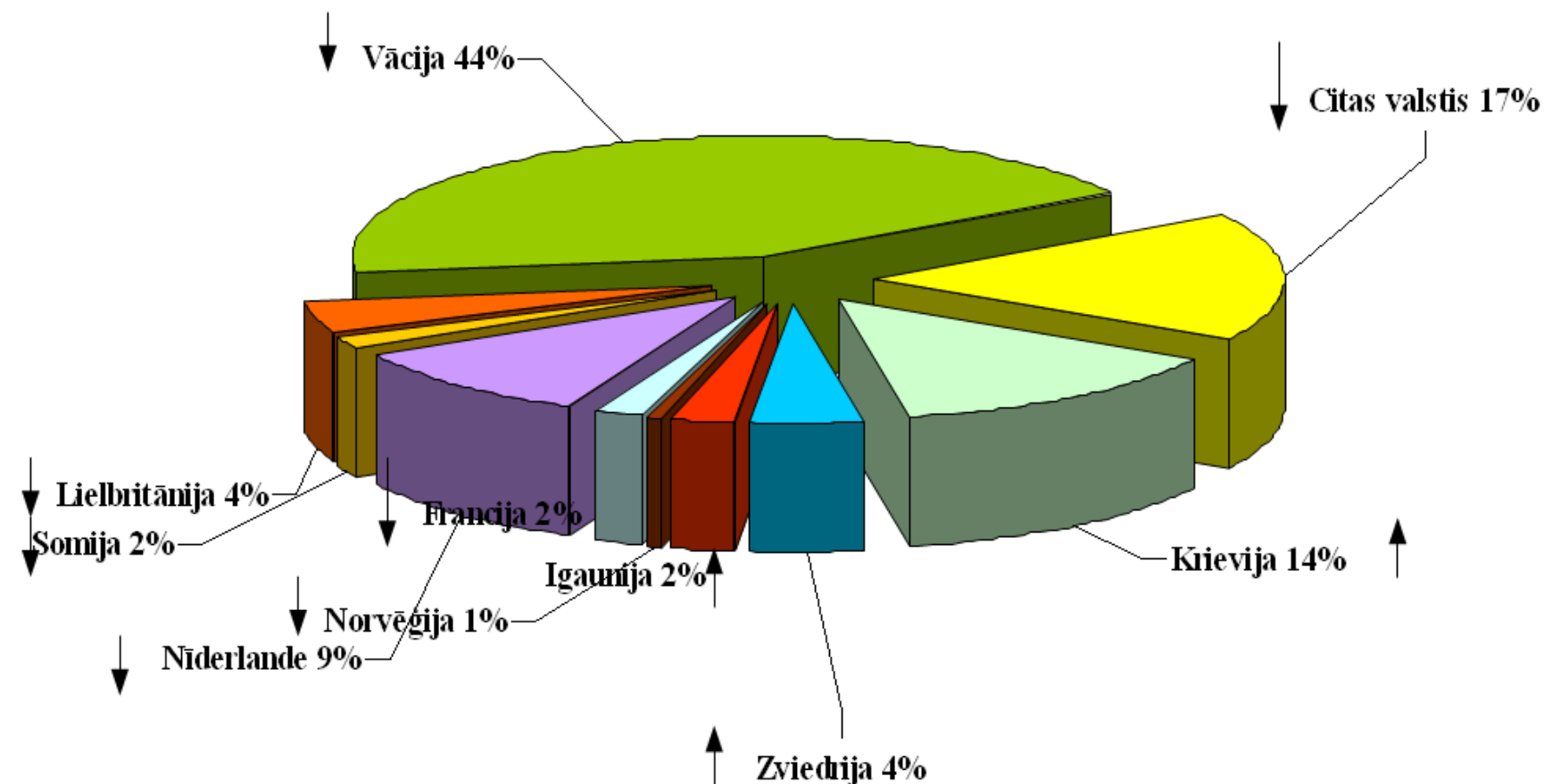
66 % Ārvalstu klienti;

- 3.78 % ↓



Ārvalstu klienti – valstis

Naktsmītnēs pavadītās gultas nakts 2010.gadā (LC dati)

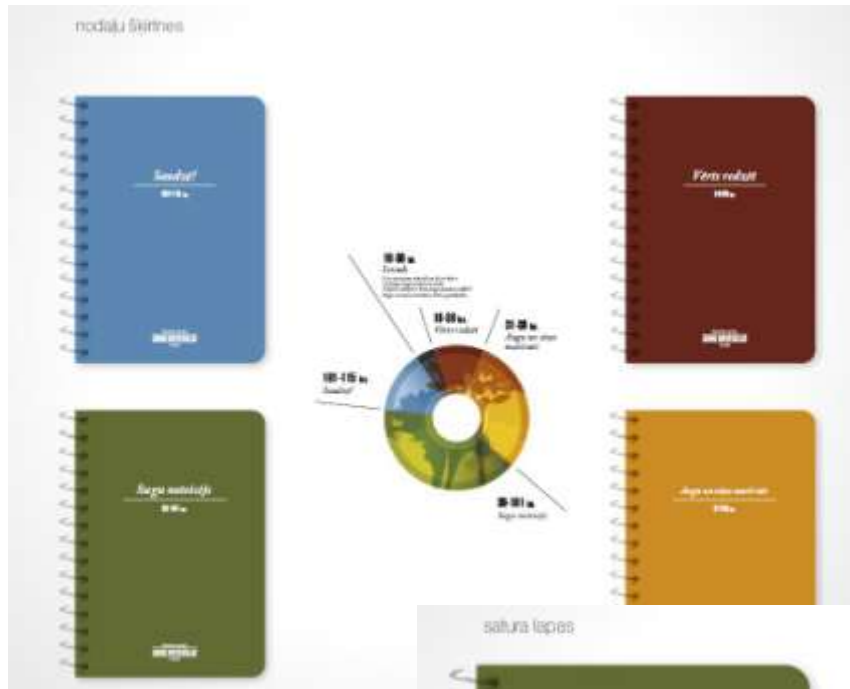




Publikācijas



Botāniskais ceļvedis





Maršruti Ziemeļvidzemes biosfēras Vidzemes akmeņainās jūrmalas piekrastē

SERVISA KARTE

Ziemeļvidzeme aicina!

TŪRISMA PAKALPOJUMI

- Tuvākās tūristu mītnes:**
- Kuivāži
- Kapteigu osta, 64024931
- Salacgrīva
- Bīrze, 64071717
- Roži, 29218952
- Svētciems
- Vīļavas, 64071667
- Rānki, 64071122
- Vītrupe
- Koriļi, 29239788
- Bīrāži, 29425352
- Kumrags
- Kumrags, 29113777
- Olnieki, 2911919
- Tūja**
- Kūstkalni, 29212885
- Jāņa Tūja, 25807788
- Jūras ezeri, 26550574
- Jūras bura, 29847299
- Saules līdzi, 29445456
- Liepupe**
- Pērnigele, 64022240
- Dunte**
- Dumes Urdzijas, 29234705
- Atpūtas vietas:** Pie Veczemu un Ežuru klīnīm, kā arī tālāk minētajos autostāvvajumos
- Veikali:** Ainažos, Kuivāžos, Salacgrīvā, Svētciemā, Tūjā, Duntē
- Bankomāti:** Ainažos, Salacgrīvā
- Pasta nodavas:** Liepupē, Tūjā, Salacgrīvā, Ainažos
- Apdabes:** Tūjā, Salacgrīvā, Ainažos
- Doktorāti:** Salacgrīvā, Ainažos
- DUS:** Ošūni: Marta, Salacgrīva, Linko Lač, Statoļi, Ainaži: Nēste
- Sabiedriskais transports:** Pasaziņu autobusu kursē pa Vīļavas apriņķi reizi vienā vai divās stundās (savlaicīgi jānoskaidro kursēšanas grafiki! Tel: 1188 vai www.1188.lv). Tādā Tūjā ar autobusu var nokļūt 2 reizes dienā.

Veczemu (Veczemu) klīniskā

Ziemeļvidzemes biosfēras rezervātā (ZBR) - Latvijas lielākajā (paši aizsargājama dabas teritorija (ap 6% no valsts platības), kas aptver daļu no bijušajiem Limbažu, Valmieras un Valkas rajoniem). Šeit ir sastopams ļoti daudzveidīgs un oriģināls ainavu, biotopu un sugu lūpums. Salacgrīva ir viena no Baltijas jūras reģiona nozīmīgākajiem lašu nāstu vietām. Līpes ielejas ainava ar smilšakmeņiem atguciem piepildītu piepilsētu dienvidrietumos. Rīgas jūras līča krastā salīdzinotī tāg posmā (ap 50 km) iezājas ar lielu ainavu un biotopu atšķirību. Tā zemeļos pīesās pējūras (Rāndu) plāvas, vīdušādā – smilšāni ledāgi, bet dienviddājā – akmegāina krastmalā divu desmitu kilometru garumā, īgaunijas pierobežā ir izvētojusies ī.s. Ziemeļu purvī, bet Sedas līdīs ir viena no nozīmīgākajām putnu atpūtas un barošanās vietām migrāciju laikā. ZBR teritorijā iezājas ar lielu mežu daudzveidību, jo tajā ir sastopami visi Latvijā esošie mežu tipi. Akmegāināms izvēloties interesāras dabas tākas ar skatu torņiem vai platformām Rāndu plāvās, Burtnieku ezera D krastā, Planču purvā, Nīedāru – Pīlās purvā, Dzēzēra un Līelezera krastos u.c. Mazsalacas Sīkākālna parks ir viena no populārākajiem Ziemeļvidzemes tūrisma objektiem. Teritorijā atrodas arī daudz nozīmīgi kultūras piemīneki, ī.s. viena no pirmajām Latvijas apdzīvotām apmetnēm - ī.s. Zvejnieku kapulauks (5. – 2. g. p. kr.). ZBR piekrastes teritorijā atpūst divi dabas liegumi: Vidzemes akmegāina jūrmalā Rāndu plāvās

1. Vidzemes akmegāinās jūrmalās dabas liegums ir ar dažāda izmēra laudi akmegāināms līdīs un nēleimē zem estuāriem un līdīm robežās krastā posms, kas atvīnējs vieta Latvijā, kas posmā starp Tūju un Vītrupes ieleku un dienvidos no Tūjas līdīs vīļu abārvīdās darbības iespējādā izvēloties dažus metrus augstā ēvona perēdā smilšakmeņiem atguciem. Šis ir ļoti mainīgs un dinamisks jūras krasta posms, īpaši pēc lielākām vētrām.

2. Rāndu plāvās ("rand") - no īgauniju valodas - krastis) dabas liegums ir ar nīedrēm un melnāim apaudzītu pējūras plāvās, laudņu, oduāru ezeriņu un smilšānu sāļu mazaikas izraibnātes Rīgas līča krasta posms starp Ainažiem un Kuivāžiem, kas ir ļoti nozīmīga iedzīvotāju atpūtas un retu sugu sugu lūpuma konstatēšanas ap 500 sugu sugu) dzīves vieta. Plāvās iezāšanās izvēloties jauns putnu vērošanas toms un dabas tāka Līdīs augu sugu daudzveidībās dāj šo teritoriju sauca par Latvijas savvaļas augu "herbariju"

Ēdināšana:

Ainaži	Kafetīnca "Osmala", Ostas iela 2
Ātrās ēdināšanas restorāns Hesburger	Kafetīnca "Saiva", Vīļpu iela 2
Kuivāži	Kam bīze "Pie Laša kundzes", Rīgas iela 14 a
Kapteigu osta, restorāns "Il Capitano"	Svētciems
Salacgrīva	Krogs "Rakarī"
Bistro "Bīrze", Pērnavas iela 3	Tūja
Kafetīnca "Pie Bocmaga",	Kafetīnca "Liedags", Liedāga iela 3
Pērnavas iela 6	Jelgavkrastī
Restorāns "Rondo" viesnīcā "Bīrze",	Traktiēns "Pērnigele"
Valmieras iela 7	

Informācija:
www.celotajs.lv 67617600
www.ainazi.lv 64043241
www.salacgriva.lv 64041254
www.visitmbad.lv 64070608
www.daba.gov.lv 67730078

Atvīrā tūrisma maršrutus meklējiet www.celotajs.lv un www.salacgriva.lv

Dzīvā franšīzes ar EEZ un Norvēģijas franšīžu instrumentu granta palīdzību no Islandes, Lītenšteinis un Norvēģijas

Ja vēlaties saņemt “Lauku ceļotāja”
izstrādātu produktu lapu sagatavi savu
tūrisma produktu veidošanai rakstiet uz
e-pastu baiba@celotajs.lv Tel. 67617600.



Tūrisma attīstības plāni 4 aizsargājamām dabas teritorijām

- Sadarbībā ar Latvijas Dabas fondu izstrādāti 4 tūrisma attīstības plāni aizsargājamām teritorijām – Dvietes palienes dabas parkam, Rāznas nacionālajam parkam, Abavas ielejas dabas parkam, ZBR Vidzemes akmeņainajai jūrmalai
- Plānu kopsavilkumi būs pieejami <http://www.celotajs.lv> un www.ldf.lv

Tūrisma aktivitāšu veicināšana

MK noteiktumi “Kārtība, kādā piešķir valsts un Eiropas Savienības atbalstu atklātu projektu iesniegumu konkursu veidā pasākumam „Tūrisma aktivitāšu veicināšana””

- Paplašina pasākuma īstenošanas vietu teritoriju
- Precizē un papildina atbalstāmās aktivitātes
- Noteikts termiņš projekta īstenošanas uzsākšanai
- Projekta iesniegšana jebkurā LAD filiālē
- Samazināts iesniedzamo dokumentu skaits
- Veikti vairāk tehniski un redakcionāli grozījumi



Baltijas dabas tūrisma konference Rīgā 2011.gads, 22.-23.marts



www.konferences.celotajs.lv