


Пути становления  
государственности Латвии

# ПУТЬ СВОБОДЫ



Исторический путь из Риги в Лиепая через Салдус, Скрунду, Дурбе и Гробину прослеживается с древнейших времен, о наиболее ранних временах свидетельствуют остатки поселения скандинавов вблизи Гробины.

На этом пути и в его окрестностях происходили многие события, напрямую связанные со становлением Латвийского государства и Борьбой за независимость Латвии. В Тирельском болоте латышские стрелки своим боевым духом и мужеством во время Рождественских боев удостоверили рождение Нового государства. По тропам Тирельского болота сейчас может пройти каждый и осмотреть историческую экспозицию дома «Мангали». Ригу на этом пути бесспорно знаменует нынешний Национальный театр, в котором была провозглашена Латвийская республика. Позже враждебное нападение бермонтовцев на молодое государство также было остановлено на берегах Даугавы и превывавшие по численности вражеские войска были изгнаны из Риги и Латвии.

В музее полковника О. Калпака «Айритес» создана экспозиция о проходившем здесь бое, а также экспозиция об участии О. Калпака в Борьбе за независимость Латвии и боях Первой мировой войны. Бои происходили также возле Скрунды и Салдуса. В свою очередь в Лиепае немецкий генерал фон дер Гольц организовал переворот и Латвийскому Временному правительству пришлось скрываться на корабле «Саратов», на котором оно прибыло в Ригу после ее освобождения. Лиепая как порт была значима во все времена, ведь не зря здесь когда-то было пассажирское сообщение с Нью-Йорком.



## ОПИСАНИЕ МАРШРУТА

**Транспортное средство:** автомобиль, автобус.

**Начало:** Рига.

**Пункт назначения:** Лиепая.

**Основные точки маршрута:** Рига – Салдус – Скрунда – Лиепая.

**Длина:** ~225 км (не считая посещения объектов).

**Примерное время проведения:** два – три дня (в зависимости от выбранного для осмотра количества объектов, проведенного в них времени).

**Дорожное покрытие:** асфальт. Дороги на отдельные объекты посыпаны гравием.

**Рекомендованное время:** май – октябрь.

**Логистика:** маршрут можно проехать в обоих направлениях. Этот маршрут может быть объединен с маршрутами «Путь Ливов» и «Путь Екаба».

**Стоит знать!** Желательно посетить Центры туристической информации, где можно приобрести карты областей и городов Салдус, Скрунда и Лиепая, а также получить другую актуальную информацию. Время посещения музеев и других объектов стоит узнать перед поездкой.

**Телефон служб экстренной помощи:** 112.

В маршрут включены с его непосредственной тематикой связанные объекты, а также другие популярные туристические объекты.

Все объекты для осмотра смотрите на [celotajs.lv/lv100](http://celotajs.lv/lv100)

## Первый день

**1. Судрабалниньш.** Поросшая соснами дюна, на которой находится памятник воинам 6-го Рижского пехотного полка – защитникам Риги в 1919 году. Здесь воины полка вели тяжелые бои против превращавшей по численности армии бермонтовцев и продолжили освобождение Риги и Пардаугавы. Центральный элемент памятника, созданный скульптором Карлисом Зале (обращен в сторону улицы Слокас), представляет собой стену высотой 12 метров с изображением головы льва в воротах Риги. По бокам стены расположены барельефы, изображающие древних латышских воинов и латвийских воинов в обмундировании 1919 года. На вершине дюны находится площадь с алтарем, чаша для огня и памятная табличка с именами павших воинов. Памятник в 1937-м году был открыт президентом Латвии Карлисом Улманисом. Находится на перекрестке ул. Слокас с Курземским проспектом.



1

**2. Евангелическо-лютеранская церковь Св. Иоанна в Пиньки.** Первая церковь в Пиньки была деревянной. Идея о строительстве новой церкви возникла уже в 50-х годах 19-го века, но первый камень в основание новой церкви (архитектор И. Д. Фельско) был заложен 25-го мая 1872-го года. Строительство церкви продолжалось с 1872-го по 1874-ый год. Орган с девятью регистрами был изготовлен известным органным дел мастером Вильгельмом Зауэром в 1890-м году. 17-го июля 1916-го года пятый батальон латышских стрелков, направлявшийся на линию фронта возле Смарде, остановился возле имени Пиньки. В упомянутый день в церкви в Пиньки полковник Юкум Вацетис прочитал проповедь, которая вошла в историю Латвии как одно из самых значимых событий того времени. Историческое событие побудило Александра Чака увековечить его в своей поэме «Проповедь в церкви в Пиньки». Церковь, которая является памятником культуры, можно осмотреть и изнутри. В темное время суток она подсвечивается. Возле церкви находится **камень, установленный в память о латышских стрелках.** *Piņķi, Babītes nov.*



2

Фото: Niklāvs Rubenis

**3. Памятник в память Борьбе за независимость Латвии в Пиньки.** Находится в центре Пиньки, на улице Ригас. Посвящен событиям 1919-го года, когда 22-го мая после почти двухмесячного бездействия бригада полковника Балодиса пошла в наступление на Ригу для освобождения столицы от большевиков. Поддержку бригаде Балодиса должны были оказать немецкий ландесвер и немецкая «Железная дивизия», а также отделение русского князя Ливена. Первый памятник был открыт президентом Латвии Карлисом Улманисом 23-го мая 1939-го года. В 1951-м году советская власть его уничтожила, а в 2003-м году была установлена копия памятника (скульптор Я. Бриедис, копия О. Скарайниса).



3

Фото: Ilze Aizsila

**4. Тирельское братское кладбище или кладбище Антини.** Самое большое братское кладбище воинов Первой мировой войны в Латвии. На нем похоронены 1800 латышских стрелков и в 30-е годы прошлого века перезахоронены 2000 солдат, служившие в разных частях Российской армии. В центре кладбища установлен памятник.



4

**5. Мемориальный парк Рождественских боев.** Место, где во время Второй мировой войны в 1916 году прошли так называемые Рождественские бои между войсками Германии и России, после которых слава о мужестве и героизме латышских стрелков прозвучала далеко за пределами страны. На **Пулеметной горке** создано мемориальное место латышским стрелкам и восстановлена **смотровая вышка**. С нее хорошо просматривается **болото Мазтиреля** с линией бывшей немецкой узкоколейной железной дороги, которая пересекает его в северо-южном направлении. Здесь можно прогуляться как в сопровождении гида, так и без него, посетить дом «Мангали» музея Рождественских боев, рядом с которым был создан особый познавательный маршрут, поучаствовать в тематических образовательных мероприятиях и в постановках боев. Можно осмотреть памятники, захоронения воинов, траншеи, фортификации, землянки и многое другое. Также можно осмотреть так называемый «Немецкий вал» – реконструированный участок оборонной системы – блиндаж и часть передовой линии немецкой обороны. *Vagundes pag., Jelgavas nov.* ☎ +371 28349259



5



6

## Второй день

**6. Хозяйство «Гейдас».** Хозяйство специализируется на молочном скотоводстве. Для школьников и других интересующихся предлагают учебную экскурсию – «Путь молока», во время которой каждый сам может взбить масло и познакомиться с ходом производства молочных продуктов. *Dzūkites pag., Tukuma nov.* ☎ +371 26529657

**7. Памятный камень бригаде генерала Я.Балодиса.** Находится недалеко от автодороги А9, к западу от дома «Батаров», где 22 марта 1919 года состоялся бой между бригадой генерала Яниса Балодиса и большевиками. Открыт в 1936 году.

**8. Памятник Г. Земгалу.** Первоначально памятный камень президенту Латвийской Республики Густаву Земгалу (1871–1939) был установлен в 1990 году рядом с его отчим домом – «Братыни», а в 2016 году он был перенесен в мемориальный парк Джуксте.



7

Фото: Dobeles TIC

**9. Памятник в честь Рождественских боев.** Находится в центре Джуксте. Установленный в 1990 году памятник через год был взорван, нынешний создан из его остатков. Памятник посвящен воинам 19-ой дивизии Латышского легиона, павшим в Рождественских боях 1944 года.



8

Фото: Tukuma TIC

**10. Братское кладбище в Лестене.** На кладбище возле **Лестенской лютеранской церкви** перезахоронены более 900 воинов, павших во время Второй мировой войны. Это в основном воины, погибшие в боях Курляндского котла на территории Земгале и Видземе. В память павших установлен **памятник «Родина-мать Латвия»** скульптора Арты Думпе. Лестенское братское кладбище является вторым по величине (после Рижского Братского кладбища) местом захоронения в Латвии латышских солдат, павших во время Второй мировой войны. На могильных плитах выгравированы имена ~11 000 воинов.



9

Фото: Tukuma TIC

**11. Мемориальная комната Лестенского братского кладбища.** В экспозиции данной комнаты есть экспонаты, повествующие об истории волостей Лестене и Джуксте, о событиях Второй мировой войны и ее последствиях. Вход за пожертвование. *Lestenes pag., Tukuma nov.* ☎ +371 26247095



10

Фото: Ojārs Saulītis

**12. Памятный камень защитникам Курземской крепости.** Находится на обочине автодороги А9 в полукилометре от поворота на Лестене в направлении Риги. Камень (автор О. Фелдберг) установлен в 1991 году на месте бывшего дома «Румбу» в память о защитниках Курземской крепости, которые, выдержав десятикратное превосходство советской армии, дали возможность ~300 000 латвийским военным беженцам эмигрировать от следовавшего за этим советского террора.

## Третий день

**13. Салдус.** В исторических документах Салдус упомянут уже в 1253 году. До XIII века здесь находился старинный замок куршей *Salden* (Салден), который отображен на гербе города. Примерно в 1341 году недалеко от городища куршей Ливонский орден построил замок, вокруг которого образовались поселение. Своего расцвета, подобно другим населенным местам Курземе, город достиг во времена герцога Екаба, в 1642–1682 г. В качестве года основания Салдуса упоминается 1856 год, когда начались работы по восстановлению поселения, разрушенного Северной войной. В конце Второй мировой войны у города проходили тяжелые бои, и вплоть до 8 мая 1945 года город оставался в оккупированной немецкой армией части Латвии. Современный Салдус привлекает своими мероприятиями – днями города, фестивалем музыки «Салдус сауле» («Салдуское солнце»), а также многими туристическими объектами, среди которых упоминается а/о «**Друвас партика**», где можно наблюдать за процессом приготовления мороженого, и **Салдусский пищекомбинат**, где можно попробовать вкусные конфеты «Коровка» и понаблюдать за производственным процессом.



11

Фото: Gita Bulaha



12

Фото: Tukuma TIC

**14. Хозяйство «Путени».** Здесь можно увидеть характерные для села домашние птиц и животных и отправиться на прогулку «По тропе барона фон Бера». Хозяева предлагают познакомиться с традиционными ежегодными обычаями, узнать секреты приготовления тминного сыра и других блюд национальной латышской кухни. *Zvārdes pag., Saldus nov.* ☎ +371 25915640



13

**15. Мемориальный музей полковника О. Калпака «Айритес».** Музей находится на том месте, где первый главнокомандующий Латвийскими вооруженными силами полковник Оскар Калпак и другие латышские воины (в том числе три офицера) погибли 6-го марта 1919-го года в бою возле «Айритес». В 1920-м году на пожертвованные средства в «Айритес» начали возводить памятник, который открыли 3-го сентября 1922-го года. В 1935-м году по инициативе объединения «Батальон полковника Балодиса» началось строительство здания, в котором планировалось



14

разместить музей, посвященный борьбе батальона О. Калпака. Его открыли годом позже. В советское время памятный ансамбль был уничтожен, а в здании разместили почту и обособовали квартиры. Во времена Пробуждения (1988–1989) памятное место было восстановлено, а 11-го ноября 1990-го года заново был открыт музей О. Калпака. В 2007-м году во время ремонтных работ сгорел второй этаж здания. Музей и экспозицию восстановили в 2013-м году. Экспонаты рассказывают о жизненном пути и об участии О. Калпака в Борьбе за независимость Латвии и боях Первой мировой войны. Работники музея регулярно организуют мероприятия памяти О. Калпака и празднования дня Лалчлесиса. *Zirņu pag., Saldus nov. ☎ +371 22017465*

#### Четвертый день

**16. Мемориальный камень в память о Скрундском бое.** Находится в сквере возле Скрундского дома культуры. Установлен в 2005-м году в честь победы полковника О. Калпака и его батальона над большевиками в Скрундском бою. Во время Борьбы за независимость Латвии 22-го января 1919-го года большевики захватили Скрунду. 29-го января батальон Калпака из Рудбаржского поместья выступил в направлении Скрунды. После трехчасового боя он одержал победу, захватив стратегическую позицию вдоль берега Венты. Это была первая победа батальона Калпака после многократных отступлений, что вдохновило на дальнейшую Борьбу за независимость Латвии.

**17. Памятный депортационный вагон-музей.** Установленный железнодорожный вагон посвящен депортированным в Сибирь 2916 невинным жителям Скрунды и окрестностей, которых в вагонах для скота увезли в восточном направлении. Находится возле железнодорожной станции Скрунда. *Stacijas iela 1, Skrunnda, Skrundas nov.*

**18. Рудбаржское поместье.** Поместье построено в 1835-м году для рода баронов фон Фирков по заказу баронессы Теа фон Фиркс. После перестройки в 1883-м году здание обрело роскошную декоративную отделку в стиле маньеризма и ренессанса и большой объем. 15-го декабря 1905-го года здание поместья было сожжено революционерами. Восстановительные работы под руководством архитектора Л. Рейнира были начаты три года спустя. Во дворце поместья можно осмотреть зал для торжеств с двумя мраморными каминными, в отдельных помещениях – паркет, выложенный в начале 20-го века и створки наружных дверей, украшенные металлической чеканкой. В 1938-м году дворец перестроили. Во время Второй мировой войны в здании находился военный госпиталь немецкой армии, в послевоенные годы – школа для работников леса. С 1962-го года во дворце находится Рудбаржская школа, названная в честь О. Калпака. На стене здания прикреплена мемориальная плита в честь батальона О. Калпака. Во время Борьбы за независимость Латвии 22-го января 1919-го года большевики захватили Скрунду. Через семь дней после этого батальон О. Калпака выступил из Рудбаржского поместья в направлении Скрунды. После трехчасового боя он одержал победу. *Rudbāržu pag., Skrundas nov. ☎ +371 63354002*

**19. Дурбе.** Самый маленький город Латвии, который статус города был присвоен в 1893 году. В 1260 году здесь состоялась историческая битва при Дурбе, в которой на одной стороне объединенные войска Ливонского и Немецкого ордена, а с другой – жемайты и курши, которые, несмотря на то, что были призваны в войско ордена, перешли на сторону жемайтов. В этой битве пал магистр ордена Хорнхузен и орден потерпел поражение. В 1887 году в Дурбе родился первый министр иностранных дел Латвийской Республики Зигфрид Анна Мейеровиц (1887–1925).

**20. Гробиня.** С VI–VIII вв. на месте теперешнего города Гробиня находилась крупнейшая известная в странах Балтии колония скандинавских торговцев и военнотружущих. Переселенцы из внутренних земель Готландии и Швеции основали свое поселение на холме, который находился на берегу судоходной в то время реки Аланде. Существует мнение, что именно здесь был упомянутый в хронике IX века замок куршей – Seeburg. После строительства замка ордена в XIII веке Гробиня стала краевым центром. Самая древняя городская застройка образовалась вокруг улицы Лиела, а также вокруг улиц Саулес и Парка.

**21. Развалины Гробиньского средневекового замка.** Находятся в Гробиньском парке напротив водохранилища – затопленной реки Аланде. В 1253 году на этом месте из кирпичей и колотых валунов Ливонский орден возвел замок фогта, который являлся строением 72 х 40 м, с трехэтажным жилым корпусом и надвратной башней посередине. В XIV веке вокруг укрепленной стены на высоте второго этажа вдоль бойниц проложили проход для воинов, а в XVI–XVII вв. рядом насыпали валы и построили четыре бастиона. Предания по-

вествуют о замурованной в стену замка рыцарской дочери и секретном подземном ходе к находящейся на расстоянии 200 м лютеранской церкви. К парку подходит променада «Древний морской берег».

**22. Гробинское городище.** Исторические источники свидетельствуют о том, что в 1263 году замок куршей без боя был отдан рыцарям Ливонского ордена для сожжения. *Liēlā iela, Grobiņa, Grobiņas nov.*

#### Пятый день

**23. Лиепайская крепость.** Уникальный для Европы, и, возможно, для всего мира комплекс военных строений, который находится между Балтийским морем, Лиепайским и Тосмарским озерами. Крепость, стоимостью в 45 миллионов золотых рублей, начали строить в конце XIX века по приказу русского царя Александра III. Она состояла из строений военного городка и фортификационных построек – для позиций пушек, бункеров, пороховых погребов, системы каналов, узкоколейной железной дороги и др. В 1908 г. в соответствии с новой оборонной концепцией России крепость прекратила функционирование, так как строительство крепости было признано стратегической ошибкой. Подземные сооружения и погреба во время Первой мировой войны пытались взорвать, но это не удалось. Отдельные элементы крепости имели большое значение в освободительных боях за Латвию. До сегодняшних дней сохранились отдельные части крепости – **Северные форты, Средний форт, Восточный форт, Южный форт, защитные береговые батареи** (№ 23, 3), **Редан, Лионет** и др. Большая часть из них не благоустроены, поэтому осмотр их отдельных частей может быть опасен. Северная часть бывшей крепости включает **Военный порт (Караоста)**, который пережил семь разных армий и властей. В советское время Военный порт был закрытой и недоступной зоной для гражданского населения. Здесь находится много интересных памятников военной истории и пользующихся туристам **тюрьма Военного порта**. *Invalidu iela 4, Liepāja. ☎ +371 26369470*

**24. Лиепайский музей.** В фондах музея хранится более 120 000 предметов, экспозиция представляет историю Лиепая и юга Курземе – начиная с каменного века и вплоть до 19-го века. Посетителям предлагается также экспозиция, посвященная жизни и творчеству скульптора по дереву Микеля Панкока (1894–1983). В других выставочных залах периодически проводятся выставки современного искусства. *Kūrmājas prospekts 16/18, Liepāja. ☎ +371 29605223*

**25. Лиепайский Дом ремесел.** Здесь можно наблюдать за работой разных ремесленников (обработка янтаря, ювелиры, ткачи, портные и др.) и приобрести работы мастеров. Представлены самые длинные в мире янтарные бусы (123 м, 19 кг), которые сделаны из подаренного жителями города кусочков янтаря. Дети могут принять участие в творческих мастерских. *Dārza iela 4/8, Liepāja. ☎ +371 26541424*

**26. Лиепайская лютеранская церковь Святой Троицы.** Храм строился в 1742–1758 гг. (проект Я. К. Дорна) для нужд немецкого прихода. Строительство 55-метровой башни закончилось в 1866 году. Фасад церкви и интерьер выполнены в стиле позднего барокко с чертами классицизма (в интерьере – роскошные элементы стиля рококо). Церковь славится органом, который построен в период с 1773–1780 года (Х. А. Конциус). После перестройки в 1885 году инструмент имеет >7000 труб, 131 регистр и 4 мануала, и номинирован как крупнейший в мире механический орган. Возможен осмотр храма, органа и колокольни. Этот, другие объекты Лиепая или их части находятся в Вецлиепе (Старой Лиепе), которая является интересным памятником градостроительства XVII–XIX веков. Познакомиться с ним можно, пройдя по пешеходному маршруту «Лиепая – как по нотам», который обозначен нотными символами на брусчатке города. *Liēlā iela 9, Liepāja. ☎ +371 20360055*

**27. Рыбная улица.** Название улицы получила от рыбного рынка, который находился в конце улицы у площади Куршей. По адресу Рыбная улица 4/6, во дворе дома № 2 сохранились старые здания складов, построенные из цельных бревен. На Рыбной улице находится одна из самых популярных достопримечательностей города – **Аллея славы Латвийских музыкантов**, на которой размещены 35 слепков рук Латвийских музыкантов, вылитых из бронзы; выставлены 10 мемориальных досок, посвященных самым популярным музыкальным группам Латвии, и пять – уже ушедшим из жизни музыкантам. Там же находится самая большая гитара Латвии.



15



16

Фото: Ints Folkmanis



17

Фото: Sandris Kuzminckis



18

Фото: Ints Folkmanis



19

Фото: Gita Tauriņa



20

Фото: Grobiņas TIC



21



22



23



23



24



25



26

Фото: Liepājas TIC










27

## Ночлег

Больше информации о ночлегах и местах, где подкрепиться: [karte.celotajs.lv](http://karte.celotajs.lv)

- 939**  **Jaunmedņi-Zolotaja Ribka**, "Jaunmedņi", Džūkstes pag., Tukuma nov.  
☎ +371 27770020, 27717772, GPS 56.79683, 23.26215
- 976**  **Hotel Cinevilla**, "Vidusvecvagai", Slampes pag., Tukuma nov.  
☎ +371 26525148, 28606677, GPS 56.878190, 23.219743
- 355**  **Eglieni**, Jaunbērzes pag., Dobeles nov.  
☎ +371 29537991, 29714879, GPS 56.779931, 23.366483
- 71**  **Ezerlūķi**, Ezeriņi, Bikstu pag., Dobeles nov.  
☎ +371 26733153, GPS 56.632044, 23.016763
- 581**  **Dzirnaviņas**, Bikstu pag., Dobeles nov.  
☎ +371 63729173, 29178181, GPS 56.664654, 22.969891
- 989**  **Rogas**, Jaunpils pag., Jaunpils nov.  
☎ +371 29199848, GPS 56.739473, 22.893080
- 964**  **Ildzes**, Cieceres pag., Brocēnu nov.  
☎ +371 28484845, GPS 56.728636, 22.583732
- 702**  **Zvejnieki**, Cieceres pag., Brocēnu nov.  
☎ +371 29715001, GPS 22.566108, 56.646575
- 703**  **Radi**, Cieceres pag., Brocēnu nov.  
☎ +371 29538230, GPS 56.642348, 22.566331
- 926**  **Skrundas muiža**, Pils iela 2, Skrunda, Skrundas nov.  
☎ +371 22113355, 63370000, GPS 56.67008, 22.02332
- 227**  **Gāznieki**, Jaunmuižas pag., Skrundas nov.  
☎ +371 29129091, GPS 21.985083, 56.618183
- 729**  **Kurzemes pērle**, "Būdnieki", Kalvenes pag., Aizputes nov.  
☎ +371 28658466, GPS 56.561167, 21.730967
- 379**  **Atvari**, Durbes pag., Durbes nov.  
☎ +371 29277582, 22335859, GPS 56.499798, 22.102701
- 469**  **Ezera māja**, Ezera iela 39, Liepāja  
☎ +371 26488200, GPS 56.501480, 21.010073
- 752**  **Vinrozes**, "Vinrozes-2", Durbes pag., Durbes nov.  
☎ +371 29255854, GPS 56.619268, 21.378944

## Места, где подкрепиться


- 805** Кафе "**Liepājas virziens**", Brīvalni, Babītes pag., Babītes nov.  
☎ +371 28356052, GPS 23.906764, 56.921802
- 295** Кафе-пекарня "**Lāči**"  Babītes pag., Babītes nov.  
☎ +371 29256676, GPS 56.89676, 23.71657
- 449** Кабачок "**Eglieni**"  Jaunbērzes pag., Dobeles nov.  
☎ +371 29537991, GPS 56.779902, 23.366558
- 629** Кабачок "**4 vēji**"  Džūkstes pag., Tukuma nov.  
☎ +371 29187113, 26656167
- 677** Кафе "**Dzirnaviņas**"  Biksti, Bikstu pag., Dobeles nov.  
☎ +371 63754579, 26471329, GPS 56.664224, 22.969108
- 683** Кафе "**Magdalēna**"  Lielā iela 23 a, Saldus, Saldus nov.  
☎ +371 29429993
- 684** Кабачок "**Mežavējš**", Rīga-Liepāja šos. 101. km, Zirņu pag., Saldus nov.  
☎ +371 63846072, GPS 56.671270, 22.364260
- 685** Кафе "**Jumis**"  Raiņa iela 10a, Skrunda, Skrundas nov.  
☎ +371 26794288, 26063602, GPS 56.67356, 22.01743
- 687** Кабачок "**Rančo**", "Mežkalni", Rudbāržu pag., Skrundas nov.  
☎ +371 29285534, GPS 21.915288, 56.651969
- 688** Кабачок "**Kalnakrogs**", Rudbārži, Rudbāržu pag., Skrundas nov.  
☎ +371 26562166, 29623744, GPS 21.875136, 56.641593
- 506** Ресторан "**Pastnieka māja**"  Friča Brīvzemnieka iela 5, Liepāja  
☎ +371 29496233, GPS 56.50756, 21.00828
- 505** Ресторан "**Barons Bumbiers**"  Lielā ielā 13, Liepāja  
☎ +371 63425411, GPS 56.50755, 21.01061
- 728** Ресторан "**Upe**"  Lielā iela 11, Liepāja  
☎ +371 29216663, GPS 56.50920, 21.01222


## Туристическая информация

- i** Центр туристической информации, культуры и спорта города Салдус  
[www.turisms.saldus.lv](http://www.turisms.saldus.lv)  
tic@saldus.lv  
Striķu iela 3, Saldus, Saldus nov.  
☎ +371 63807443  
GPS 56.665454, 22.493322
- i** Точка туристической информации Скрудского края  
<http://www.skrunda.lv/turisms.php>  
didzis.strazdins@skrunda.lv  
Raiņa iela 11, Skrunda, Skrundas nov.  
☎ +371 63350457, 25708808  
GPS 56.672825, 22.018854
- i** Центр туристической информации Гробиньского края "ICafe"  
<http://www.grobinaturisms.lv/>  
info@grobinaturisms.lv  
Lielā iela 56, Grobiņa, Grobiņas nov.  
☎ +371 63490458, 26490324  
GPS 56.535065, 21.169577
- i** Бюро туристической информации Лиепайского региона  
<http://www.liepaja.travel/>  
info@liepaja.travel  
Rožu laukums 5/6, Liepāja  
☎ +371 63480808, 29402111  
GPS 56.507805, 21.012632

## Значение символов и пиктограмм

-  Сельский дом
-  Гостевой дом
-  Замок, усадьба
-  Коттедж
-  Гостиница
-  Кемпинг

 Культурный знак «Латышское наследие» вручается тем предпринимателям в сфере туризма Латвии, которые сохраняют и прославляют латышское культурное наследие, используя его в туризме.

 Знак «Латышская кухня» вручается тем предпринимателям, которые в своих корчмах предлагают гостям не только исторически-традиционные блюда, но и те, которые латыши переняли у своих предков и все еще готовят в будни или праздники.



Балтийское море. Фото: Valdis Ošiņš

Пути становления государственности Латвии – это путешествия по Латвии с целью ее познания. Эти пути посвящены трем временным измерениям – прошлому, настоящему и будущему, приглашая оглянуться на пути и пережитые становления Латвийского государства в недавнем и более отдаленном прошлом; оценить достижения и ресурсы настоящего и вместе планировать будущее. Эти пути позволяют ознакомиться с поворотами истории Латвии, личностями, местами и событиями, способствовавшими образованию государства и становлению национальной идентичности, оглянуться и на более отдаленное прошлое, вспомнив государственные образования, веками существовавшие на территории Латвии и ставшие частью латышского культурного пространства. И конечно же, эти пути предусмотрены для путешествий. Они увлекательны, с объектами осмотра, сельскими хозяйствами, богатыми рассказами и воспоминаниями а также живописно красивы.

Все «Пути становления государственности Латвии» и объекты для осмотра смотрите на

[www.celotajs.lv/lv100](http://www.celotajs.lv/lv100)