



GAISMAS CEĻŠ



Pa senajiem tirdzniecības ceļiem tika izplatītas ne tikai preces, bet arī zināšanas un kultūra – viss tobrīd jaunais un nezināmais. Tā mācītājs Ernsts Gliks, iespējams, jau uzsācis Bībeles tulkošanu latviešu valodā, dodas no Daugavgrīvas cietokšņa uz Alūksni. Te viņš pabeidz lielo un nozīmīgo darbu un, atzīmējot to, iestāda pie mācītājmuižas divus ozolus, kas zaļo vēl šodien. Mācītājs, tulkotājs, literāts un izglītības darbinieks Gliks Alūksnē nodibina arī pirmo skolu Vidzemē, kas domāta latviešu bērniem. Pateicoties arī viņa devumam, Vidzemē pēc Ziemeļu kara uzplaukst Brāļu draudzes jeb hernhūtieši, kas virza tā laika garīgo un politisko attīstību, tuvinot pirmo tautisko atmodu.

Ļoti īpaša Gaismas ceļa kontekstā ir Piebalga, kurā, laikam ejot, veidojas nozīmīga Latvijas kultūrtelpa. Tajā kultūra, zinātne un pat politika gūst jaunu nozīmi un skanējumu. Te ir K. Skalbes, brāļu Kaudzišu, J. Poruka, A. Austrīņa un vēl citu nozīmīgu tautas atmodas un sabiedrisko darbinieku dzīves un darba vietas. Īpaša garīgā aura šajā vietā nav zudusi arī tagad. Ir atjaunota fantastiskā Cesvaines pils, joprojām ripo mazais Gulbenes-Alūksnes bānītis, bet Alūksnes Marienburgas pils mūri rosina iztēli par apslēptām Tempļiešu ordeņa bagātībām un leģendu par pils mūros iemūrēto jaunavu Mariju. Ne mazāk intriģējošs ir stāsts par Martu Skavronsku, vēlāko Katrīnu I, Krievijas valdnieci.

Madonas novadpētniecības un mākslas muzejs sniedz ieskatu pagātnē un tagadnē, bet Kalncempju pagastā, Viktora Ķirpa Ates muzejā, apskatāmi vairāk nekā 4000 unikālu eksponātu no Latvijas lauku vēstures un vairāk nekā 100 gadu senas ēkas.

MARŠRUTA RAKSTUROJUMS

Transporta līdzeklis: automašīna, autobuss.

Sākums: Alūksne.

Galapunkts: Madona.

Maršruta pamatgaita: Alūksne – Gulbene – Tirza – Jaunpiebalga – Vecpiebalga – Liezere – Cesvaine – Madona.

Garums: ~200 km (neskaitot objektu apmeklējumu).

Aptuvenais veikšanas laiks: Četras līdz piecas dienas (atkarībā no izvēlētā apskates objektu skaita un tajos pavadītā ilguma).

Ceļa segums: Pilsētās un to apkaimē asfalts. Maršrutā ir liels īpatsvars ceļu ar grants segumu, kas mītrā laikā var būt sliktas kvalitātes.

Ieteicamais laiks: Maijs – oktobris.

Loģistika: Maršrutu var braukt abos virzienos. To var turpināt Ērgļu vai Pļaviņu virzienā vai apvienot ar kādu no Daugavas ceļa maršruta daļām.

Der zināt! Ir vēlams apmeklēt TIC, kur var iegādāties pilsētu un novadu kartes, kā arī iegūt cita veida aktuālo informāciju. Muzeju u.c. objektu apmeklēšanas laikus ir vērts noskaidrot pirms brauciena.

Neatliekamās palīdzības dienestu tālrunis: 112.

Maršrutā ir iekļauti gan ar tā tiešo tematiku saistītie objekti, gan arī citi populāri tūrisma objekti. Visus maršrutā ietvertos apskates objektus skatīt: celotajs.lv/lv100



Pirmā diena

1. Glika ozoli. Vācu mācītājs Ernsts Gliks, dzīvotājs Alūksnē, paveicis vienu no sava mūža nozīmīgākajiem darbiem – latviešu valodā iztulkoja Biblii. 1685. gadā viņš pabeidza Jaunās Deribas, bet 1689. gadā – Vecās Deribas tulkojumu. Par piemiņu paveiktajam darbam joprojām zaļo mācītāja stādītie divi ozoli.

2. Ernsta Glika Bībeles muzejs. Vienīgais muzejs Latvijā un Baltijā, kas savā krājumā glabā latviešu valodā tulkotās Bībeles pirmizdevumu. Ekspozīcijā ir Bībeles un dziesmu grāmatas 38 dažādās pasaules valodās. Muzejā atrodas latviešu valodā tulkotās Bībeles pirmizdevums no 1694. gada. *Pils iela 25a, Alūksne.* ☎ +371 25627589, 64323164

3. Alūksnes Evaņģēliski luteriskā baznīca. Divus gadsimtus vecā baznīca celta laikā no 1781. līdz 1788. gadam. Celtnei ir raksturīgs krāsaino, kalto laukakmeņu raksts. Dievnama torņa augstums ir 55 metri. *Pils iela 15, Alūksne.* ☎ +371 64324439

4. Alūksnes Livonijas ordeņa pilsdrupas. Alūksnes ezera lielākajā salā – **Pilssalā** – skatienu piesaista no milzīgiem laukakmeņiem būvētais ciotšķņna drupas. Pils celta 1342. gadā, bet Ziemeļu kara laikā zviedri to uzspridzināja. Uz Pilssalu ved **koka tilts**, kas atjaunots 2007. gadā. Savukārt Pilssalu ar Tempļa kalnu savieno jaunais Tempļakalna ielas **gājēju tilts**, kas krēslā tiek izgatavots un vasaras sezonā arī apskatīts.

5. Tempļa kalns. Iepretim Pilssalai paceļas ap 30 m augstais un stāvais (nogāzes mākslīgi nostāvinātas) Tempļa kalns – ar sānu gravām norobežots sens latgaļu pilskalns. Ap 80 m garajā un līdz 40 m platajā pilskalnā izšķīrāmi vairāki mākslīgi veidoti valņi. Viena no senākajām Tempļa kalna apkaimes apdzīvotības liecībām ir atrastais cirvis, kas datēts ar 2.–3. gadu tūkstoša miju pr. Kristus. Arheologi uzskata, ka šajā laikā cilvēki dzīvojuši Pilssalā. 10.–11. gs. pilskalnā atradusies latgaļu pils, kuru 1225. g. nopostīja krustneši. Pilskalna virsma ir pārveidota arī salīdzinoši nesenā laikā – 1807. g., granīta **rotundas** būvniecības laikā. Rotonda celta, godinot krievu feldmaršalu Šeremetjevu un zviedru kapteini Vulfu. Skats no Tempļa kalna uz Alūksnes ezeru un pilsētu ir viens no skaistākajiem Vidzemē. Ievēribas cieniņš ir 1937. g. celtais **Saules tilts**. No Tempļa kalna ir vērts aiziet līdz netālu esošajam **koka skatu tornim**.

6. Gulbenes–Alūksnes mazbānītis. Šaursliežu dzelzceļa līnijas posms ar sliežu platumu 750 mm, kas savieno Alūksni un Gulbeni, ir daļa no kādreizējās Stukmaņu–Valkas dzelzceļa līnijas. Šobrīd tas ir Latvijā vienīgais funkcionējošais regulārās pasažieru satiksmes šaursliežu dzelzceļš. Bānītis kursē katru dienu. Alūksnes dienviddaļā celto **Alūksnes stacijas ēku** atklāja 1903. g. 33 km garo līniju, kurā ir 10 stacijas un pieturas punkti, bānītis veic ~pusotras stundas laikā. Populāri ir ikgadējie Bāniša svētki, kas pulcina mazbāniša entuziastus. *Viestura iela 12, Gulbene, Gulbenes nov.* ☎ +371 64473037

Otrā diena

7. Viktora Ķirpa Ates muzejs. 11 vēsturiskās ēkās vienkopus eksponēta Latvijas brīvvalsts laikā darbinātā lauku tehnika, zirglietas, vairāki desmiti iekšdedzes motori, amatnieku u.c. lauku darba rīki. Ik gadu muzejā rīko Pļaujas svētkus ar bukstiņputras gatavošanu, kas pulcē lielu apmeklētāju skaitu. Grupām piedāvā "Maizes programmu", kuras laikā apmeklētāji var izsekot maizes tapšanas gaitai no mīklas līdz kukulītim. *Annas pag., Alūksnes nov.* ☎ +371 25664436



Foto: Alvīts Grīvnīeks



Foto: Alūksnes TIC



8. Stāmerienas pils. Celta 19. gs. pirmajā pusē, Tjodoru neogotikas formās. Pils pirmais īpašnieks bija barons Johans Gotlībs fon Volfs. Tā paša gadsimta 70.–80. gados to pārbūvēja franču neorenesanses stilā. Revolūcijas laikā (1905. g.) pili nodedzināja, bet to atjaunoja, ieviešot tās veidolā jūgendstila formas. Pili iespējams apskatīt no iekšpuses (piedāvā ekskursijas). *Vecstāmeriena, Stāmerienas pag., Gulbenes nov.* ☎ +371 29178536

9. Stāmerienas Sv. Ņevas Aleksandra pareizticīgo baznīca. Tā kā Stāmerienas muižas īpašnieka Johana Gotlība fon Volfa sieva, krieviete Sofija Potjomkina, bija pareizticīgā, Stāmerienā uzsāka dievnama celtniecību. Pamatakmēni ielika 1902. g., bet pabeidza un iesvētīja divus gadus vēlāk. Baznīcas torņa krusti pazīstami ar saviem kalnu kristāliem, kas bija baronu Borisa un Paula Volfu dāvana. Iepriekš piesakot, baznīcu var apskatīt no iekšpuses. *Vecstāmeriena, Stāmerienas pag., Gulbenes nov.* ☎ +371 29 178 536

10. Vecgulbenes muiža. Atjaunots 19. gs. muižas komplekss Gulbenes pilsētas vēsturiskajā centrā, kurā izvietota viesnīca, konferenču telpa un restorāns. Vērts izstaigāt muižas apkaimi, iepazīstot citas vēsturiskās ēkas un **Vecgulbenes parku**. *Brīvības iela 18, Gulbene.* ☎ +371 64474800

11. Pirtslietu darbnīca. ♦ Amatnieku darbnīcā izgatavo jaukas, ļoti noderīgas un praktiskas pirtslietas – blodas, ķipišus, kubulus, vannas un vannītes, pirts slotas, līnu izstrādājumus un pirts gulbūves. Piedāvā darbnīcas apskati. Līdzdalība amatnieka darbā, pirtslietu iegāde un pasūtījumu pieņemšana. "Āriņi", *Daukstu pag. Gulbenes nov.* ☎ +371 28891988

12. Tirzas svētavots. Pirmās ziņas par Tirzas svētavotu atrodamas 18. gs. vidū, taču avots izmantots jau daudz agrāk. Pēc apmazgāšanās vai ūdens ņemšanas, cilvēki esot avotam ziedojuši. 19. gs. pirmajā pusē Tirzas barons un baznīca uzsāka cīņu pret pagānisko tradīciju, kas nebija visai sekmīga. Mūsdienās pāri avotam uzbūvēta nojume, un pēc avota ūdens cilvēki brauc joprojām.

13. Druvienas vecā skola. Vēsturiskajā skolas ēkā 1964. g. iekārtots muzejs. Skolas vārds ir saistīts ar latviešu rakstnieku Jāni Poruku (1871–1911), kuram te izveidota piemiņas istaba. Otrajā stāvā var apskatīt klasi un pasēdēt senajos skolas solos. Te ir sena tāfele, globuss un skolas zvans. Guljantelpā redzamas skolēnu gultas un ēdiena uzsāka cīņu pret stāstu varoņu Cibiņa un Buņģa laikos. Muzejā ik gadu atzīmē J. Poruka dzejas dienas un Lieldienas. *Druvienas pag., Gulbenes nov.* ☎ +371 26473671

14. Druvienas Silmači. Līdz Silmačiem ir jābrauc cauri **Pērļa silam** pa maz apdzīvotām vietām. Silmačos ir izveidota (20. gs. 80. gados) brīvības estrāde (celta tikai vienai izrādei, ko Latvijas Nacionālais teātris spēlēja 1986. g. Ligo svētkos), kur Jāņu laikā spēlē Rūdolfa Blaumaņa izcilo lugu "Skroderdienas Silmačos". Pie estrādes 1986. g. izveidots attiecīgajai tematikai veltīts muzejs, kas arī veidots par godu vienai izrādei. Līdztekus citiem eksponātiem apskatāms lugas manuskripts (1902. g.). *Druvienas pag., Gulbenes nov.* ☎ +371 26184864

Trešā diena

15. Jaunpiebalgas Sv. Toma evaņģēliski luteriskā baznīca. Tās celtniecības būvdarbus laikā no 1801.–1804. g. vadīja Cēsu būvmeistars Frīdrihs Veits. Dievnama altāra centrā atrodas glezna "Kristus pie krusta" (19. gs. otrā puse). Zvans liets 1895. g., bet ērģeles tapušas 1914. g. Baznīcas ieejas priekšā paceļas 1930. g. atklātais **pieminekļis** 1. pasaules karā un Latvijas Brīvības cīņās kritušajiem (tēlnieks K. Zāle, arhitekts A. Birzenieks). Nesen ir pabeigti baznīcas fasādes restaurācijas darbi un arī interjera restaurācija. *Gaujas iela 23, Jaunpiebalga, Jaunpiebalgas nov.* ☎ +371 28381573



Foto: Gulbenes TIC



Foto: Gulbenes TIC



Foto: Gulbenes TIC



16. Jaunpiebalgas novadpētniecības muzejs.

Atklāts 1977. g. senā lauku mājā, kuru klāj niedru jumts. Muzeja ekspozīcija stāsta par apkāmes ievērojamākajiem cilvēkiem, notikumiem, vēsturi un tradīcijām. *Gaujas iela 4, Jaunpiebalga, Jaunpiebalgas nov.* ☎ +371 26615072



17. Emīla Dārziņa un Jāņa Sudrabkalna memoriālais muzejs "Jānaskolā".

Atrodas ceļā malā starp Jaunpiebalgu un Vecpiebalgu. "Jānaskolā" muzejs atvērts 1969. gadā. Tā ekspozīcija ataino divu ievērojamu personību – Emīla Dārziņa (1875–1910) un Jāņa Sudrabkalna (1894–1975) – dzīves gājumu un ar to saistītos notikumus. Muzejā piedāvā E. Dārziņa mūzikas noklausīšanos, ekskursijas individuāliem apmeklētājiem un grupām, kā arī tematiskus un muzikālus sarīkojumus. *Jaunpiebalga, Jaunpiebalgas nov.* ☎ +371 26131784



Foto: Aivars Ošiņš

18. Brīvdabas muzejs "Vēveri".

Meklējami 7 km uz ziemeļiem no Vecpiebalgas centra. Te apskatāmas 19. gs. Piebalgas lauku ainavai raksturīgas zemnieku un amatnieku sētas ar darbarīkiem un sadzīves priekšmetiem, kā arī nesen atjaunotās vējdzirnavas. "Vēveros" joprojām dzīvo arī daži vietējie cilvēki. Ieteicama muzeja apskate gida pavadībā! *Vēveri, Vecpiebalgas pag., Vecpiebalgas nov.* ☎ +371 29364806



19. Kārļa Skalbes memoriālais muzejs "Saulrieti".

Atrodas 3 km no Vecpiebalgas centra ainaviskā vietā – **Incēnu kalnā**. Legēndārās latviešu pasakas "Kaķīša dzimnava" autora Kārļa Skalbes (1879–1945) memoriālais muzejs atrodas 1926. g. celtajā vasaras namā, kurā dzejnieks un prozaīkis pavadīja savas vasaras laikā no 1926.–1944. g. Muzejs darbojas kopš 1987. g. Blakus esošā **Vaktskalna** rietumu nogāzē (skaists skats uz Alaukstu) 1992. g. pārapskaidēja urnu ar Zviedrijā mirušā Kārļa Skalbes un viņa dzīvesbiedres Lizetes Skalbes pelniem, kur izveidots savdabīgs **pieminekļis** akmens laivas formā. *Vecpiebalgas pag., Vecpiebalgas nov.* ☎ +371 26494406



20. Pieminekļis brājiem Kaudzītēm.

Atrodas blakus Vecpiebalgas kultūras namam. Pieminekļa arhitekta ir A. Skujiņa, tēlniece M. Enģele.



Ceturtdā diena

21. Antona Austrīņa piemiņas muzejs "Kaikaīši".

"Kaikaīši" meklējami ~1 km uz dienvidrietumiem no Vecpiebalgas centra, Kaikašu maciēmā. "Kaikašos" dzimis latviešu rakstnieks Antons Austrīņš (1884–1934). Vecpiebalga bija viņa dzimšanas vieta, kur topošais rakstnieks ieguva pamatizglītību. Viens no zināmākajiem A. Austrīņa darbiem ir stāstu krājums "Puišķans" (1931. g.). Muzeju, kurā apskatāmi dažādi lauku sadzīves un ar rakstnieka dzīvi saistīti priekšmeti un eksponāti (arī sarakstītie krājumi un grāmatas), ir vērts iepazīt gida pavadībā. *Alauksta 4, Vecpiebalgas pag., Vecpiebalgas nov.* ☎ +371 26132270



22. "Kalna Kaibēni".

Atrodas **Kaibēnu kalnā** (226 m v.j.l.) – 7 km rietumos no Inešiem. Nominēts kā Latvijas vecākais (no 1929. g.) memoriālais muzejs. "Kalna Kaibēnu" ēkas ir celtas laika posmā no 18.–19. gs. un tajās apskatāmi tautskolotāju un rakstnieku Reiņa (1839–1920) un Matisa (1848–1926) Kaudziņu pašu būvētā veranda, kāpnes, sienas skapji, parketa imitācijas un R. Kaudzītes izveidotā ratiņu virpotava. Ratnīcā ir izvietota seno darba rīku kolekcija. Autentisko viensētu ieskauj rakstnieku stādītais dārzs ar koktēlnieka K. Kugras veidotajiem romāna "Mērnīku laiki" **tēliem**. "Kalna Kaibēnos" tapis leģendārais romāns "Mērnīku laiki". Laikā no 1868.–1882. g. dzīvojamā ēkā atradusies pagastskola, kurā Matiss strādāja par skolotāju, bet Reinis – par skolotāja palīgu. Muzeju ieteicams apskatīt gida pavadībā. *Vecpiebalgas pag., Vecpiebalgas nov.* ☎ +371 26185382



23. Vecpiebalgas luterāņu baznīca. Pirmo dievnamu Vecpiebalgā uzcēla 1345. g., bet nākamo 1839.–1845. g. lībiešu būvuzņēmēja Mārcis Sāruma vadībā. To sagrāva 1944. g. rudenī un atjaunoja 1995.–1997. g. (arhitekta A. Skujiņa). Baznīcas altāri novietota J. Jēgera altārglezna "Kristus staigā pa Piebalgas zemi". Pie dievnama atrodas **akmens** politiski represēto piemiņai. *Vecpiebalgas pag., Vecpiebalgas nov.* ☎ +371 26317424



24. Vecpiebalgas muiža.

Atrodas Inešu centrā, 5 km uz dienvidiem no Vecpiebalgas. Muižas pirmsākumi meklējami 17. gs. otrajā pusē – 19. gs., kad Orisāres (Orizāre, Arisa) upītes krastos 1786. g. tapusi klasicisma stilā celtā grāfu Seremetjevu pils. 1905. g. nemieros to nodedzināja, bet četrus gadus vēlāk atkal atjaunoja. Muižas kompleksu ieskauj regulāra plānojuma ainavu **parks**. Vecpiebalgas muiža kalpojusi par Slātavas muižas prototipu slavenajā brāļu Kaudziņu romānā "Mērnīku laiki". 1992. g. viņa pagrābā izveidoja Piebalgas novada **muzeju**. Savukārt muižas pili darbojas arī Inešu pagasta padome un **Porcelāna apgleznošanas studija**. Interesenti var doties ekskursijā pa muižu un tās apkaimi. *Ineši, Vecpiebalgas pag., Vecpiebalgas nov.* ☎ +371 64129314



Piektā diena

25. Cēsaines pils. Viena no skaistākajām Latvijas pilīm (eklektisma stils), ko pils saimnieks Ādolfs fon Vulfa dāvinājis savai sievai. Pēc arhitekta H. Grīzēbaha projekta amatnieki to uzcēla laikā no 1893.–1896. g. Pēc postošā ugunsgrēka pils "piedzimusi" citā kvalitātē. Pie pils Sūlas upītes krastos plešas **Cēsaines parks**, kur atrodas ar mežu apaugušais **Cēsaines pilskalns** ar pils īpašnieka **Ādolfa fon Vulfa kapu**. Pili ir vērts izstaigāt vietējā gida pavadībā. *Pils iela, Cēsaines pag., Cēsaines nov.* ☎ +371 64852225, 26172637



26. Biksēres muiža.

Ceļš, kas ved uz Biksēres muižu, atgādina šauru kalnu ceļu ar dziļu upītes gravu. Biksēres muižas agrākais nosaukums ir Lībes muiža, kuras tagad redzamās ēkas piederējušas muižkungam Magnusam. Muižas kungu mājas neogotiskā stila tornīti mākslas zinātāju aprindās sauc par arhitektonisku kuriozu. Kungu mājā atrodas Sarkaņu pagasta pārvalde. Muižas klēti vietējais entuziasts Andris Trečaks ir savācis **seno priekšmetu kolekciju**. Pie klēts paveras ļoti plašs skats uz Lubāna līdzenumu. *Biksēre, Sarkaņu pag., Madonas nov.* ☎ +371 28621303




27. Keramiķis Jānis Seiksts.

◆ Apmeklētāji var iepazīt keramiķa darbnīcu, vērot meistaru darbību, veidot paši, kā arī iegādāties māla izstrādājumus (t.sk. dārza keramikas) un apskatīt skaisto dārzu. *Dumņu iela 16, Madona.* ☎ +371 26126247



28. Madonas novadpētniecības un mākslas muzejs.

Viens no vecākajiem Vidzemes muzejiem, kura interesantākie eksponāti ir atradumi no vidējā un jaunākā dzelzs laikmeta, kas daļa ir nākuši no Lubānas ezera apkārtnes. Muzeja darbinieki organizē gan tematiskas izstādes, kas saistītas ar novada kultūrvēsturi, gan mākslas izstādes. Muzejs izvietots bijušās Biržu muižas vēsturiskajās ēkās. *Skolas iela 10, Madona.* ☎ +371 64822480










Tempļa kalna gājēju tilts Alūksnē


Naktsmītnes

Vairāk informācijas par naktsmītnēm un ēdināšanas vietām: karte.celotajs.lv

- 949**  **Jaunsētas**, Ziemeļu pag., Alūksnes nov.
☎ +371 28650600, GPS 57.441455, 27.052953
- 7**  **Mūrnieki**, Annas pag., Alūksnes nov.
☎ +371 26438647, GPS 57.32900, 26.94000
- 361**  **Vonadzīņi**, Skolas iela 1, Stāmerienas pag., Gulbenes nov.
☎ +371 64471151, 29225805, GPS 57.25187, 26.89560
- 839**  **Depo**, Viestura iela 12, Gulbene, Gulbenes nov.
☎ +37164473037; 20228884, GPS 57.18260, 26.76111
- 410**  **Vecgulbenes muiža**, Brīvības iela 18, Gulbene, Gulbenes nov.
☎ +371 64474850, 25546622, GPS 57.16221, 26.75967
- 777**  **Atpūtas komplekss "Chill Up"**, "Raskumi", Vecpiebalgas pag., Vecpiebalgas nov. ☎ +371 20377207, GPS 57.08471, 25.80956
- 443**  **Dzirnavas**, Kaives pag., Vecpiebalgas nov.
☎ +371 29213828, GPS 57.011481, 25.65368
- 833**  **Jaunogrīņi**, Inešu pag., Vecpiebalgas nov.
☎ +371 29426585, 26197871, GPS 56.96663, 25.86630
- 90**  **Kučuru dzirnavas**, Aronas pag., Madonas nov.
☎ +371 26138086, GPS 56.92455, 26.01635

Maltītes ieturēšanas vietas

- 789**  **Krodziņš "Katrīnkrogs"**, "Jaunsētas", Ziemeļu pag., Alūksnes nov.
☎ +371 28650600, GPS 57.44141, 27.05329
- 404** **Atpūtas komplekss "Vonadzīņi"**, Skolas iela 1, Stāmerienas pag. Gulbenes nov., ☎ +371 64471151, GPS 57.25187, 26.89560
- 403**  **Kafejnīca "Sonāte"**, Vecstāmeriena, Stāmerienas pag., Gulbenes nov.
☎ +371 29460601, GPS 57.21458, 26.89888
- 790**  **Restorāns "Vecgulbenes muiža"**, Brīvības iela 18, Gulbene, Gulbenes nov. ☎ +371 64474850, 25546622, GPS 57.16221, 26.75967
- 396**  **Krodziņš "Kanteskrogs"**, Miera iela 5, Gulbene, Gulbenes nov.
☎ +371 26474852, GPS 57.18138, 26.75273
- 395**  **Kafejnīca "Ozoli"**, Lizums, Lizuma pag., Gulbenes nov.
☎ +371 64472458, GPS 57.19067, 26.36917
- 479**  **Kafejnīca "Ūdensroze"**, "Viesturi", Vecpiebalga, Vecpiebalgas nov.
☎ +371 29100981, GPS 57.05847, 25.82318
- 791** **Viesu nams "Kučuru dzirnavas"**, Aronas pag., Madonas nov.
GPS 56.92440, 26.01613
- 792**  **Kafejnīca "Stūritis"**, Turgus iela 4, Madona, Madonas nov.
☎ +371 29455829, GPS 56.85338, 26.22113
- 803** **Krodziņš "Bura H"**, Gaujas iela 33, Madona, Madonas nov.
☎ +371 29294021, GPS 56.86143, 26.21901




Skulptūra "Rozes māte", autors O.Skarainis. Foto: Zinta Saulīte


Tūrisma informācija

- i** **Alūksnes Tūrisma informācijas centrs**
visitaluksne.lv
tic@aluksne.lv
Pils iela 25a, Alūksne, Alūksnes nov.
☎ +371 643 22804, 29130280
GPS 57.42451, 27.048809
- i** **Tūrisma informācijas centrs "Stāmeriena"**
www.stameriena.lv/turisms
stameriena.tic@gmail.com
Stāmerienas pils, Vecstāmeriena, Stāmerienas pag., Gulbenes nov.
☎ +371 25755784
GPS 57.216344, 26.899692
- i** **Gulbenes novada pašvaldības aģentūra**
"Gulbenes tūrisma un kultūrvēsturiskā mantojuma centrs"
www.visitgulbene.lv
turists@gulbene.lv
Ābeļu iela 2, Gulbene, Gulbenes nov.
☎ +371 64497729, 26557582
GPS 57.172621, 26.760141
- i** **Cesvaines tūrisma centrs**
www.cesvaine.lv/turisms/aktuali.html
turisma.info@cesvaine.lv
Pils iela 1, Cesvaine, Cesvaines nov.
☎ +371 64852225, 26172637
GPS 56.969607, 26.312448
- i** **Madonas novada pašvaldības Tūrisma informācijas centrs**
www.visitmadona.lv
tic@madona.lv
Skolas iela 10a, Madona, Madonas nov.
☎ +371 64823844, 29130437
GPS 56.85208, 26.21164

Piktogrammu un simbolu skaidrojumi

-  Lauku māja
-  Brīvdienu māja
-  Viesu māja
-  Viesnīca
-  Pils, muiža
-  Kempings

 Kultūras zīmi "Latviskais mantojums" saņem tūrisma uzņēmēji, kas popularizē un saglabā latvisko kultūras mantojumu, nododot to tālāk saviem apmeklētājiem.

 Zīme "Latviešu virtuve" tiek piešķirta vietām, kurās var nobaudīt latviešu ēdienus, kuru pamatā ir latviskas izejvielas, receptes un tradīcijas un kurus uzskatām par "savējiem".



Latvijas valstiskuma veidošanās ceļi Latvijas apceļošanai un izziņai vēloties trīs laika dimensijām – pagātnē, tagadnē un nākotnē, aicinot atskatīties uz Latvijas valsts tapšanas ceļiem un liklokiem tuvākā un tālākā pagātnē; izvērtēt tagadnes ieguvumus un resursus un kopīgi plānot nākotnes Latviju. Šie ceļi ļauj iepazīt Latvijas vēstures pagriezīenus, personības, vietas un notikumus, kas sekmējušas valsts nodibināšanu un nacionālās identitātes veidošanos, atskatoties arī uz tālāku pagātni un pieminot valstiskos veidojumus, kas cauri gadsimtiem pastāvējuši Latvijas teritorijā un kļuvuši par daļu no latviskās kultūrtelpas. Un, bez šaubām, šie ceļi ir paredzēti ceļošanai – jo ir aizraujoši, objektiem un saimniecībām bagāti un ainaviski skaisti.

Visus Latvijas valstiskuma veidošanās ceļus un maršrutos ietvertos apskates objektus skatīt:

www.celotajs.lv/lv100