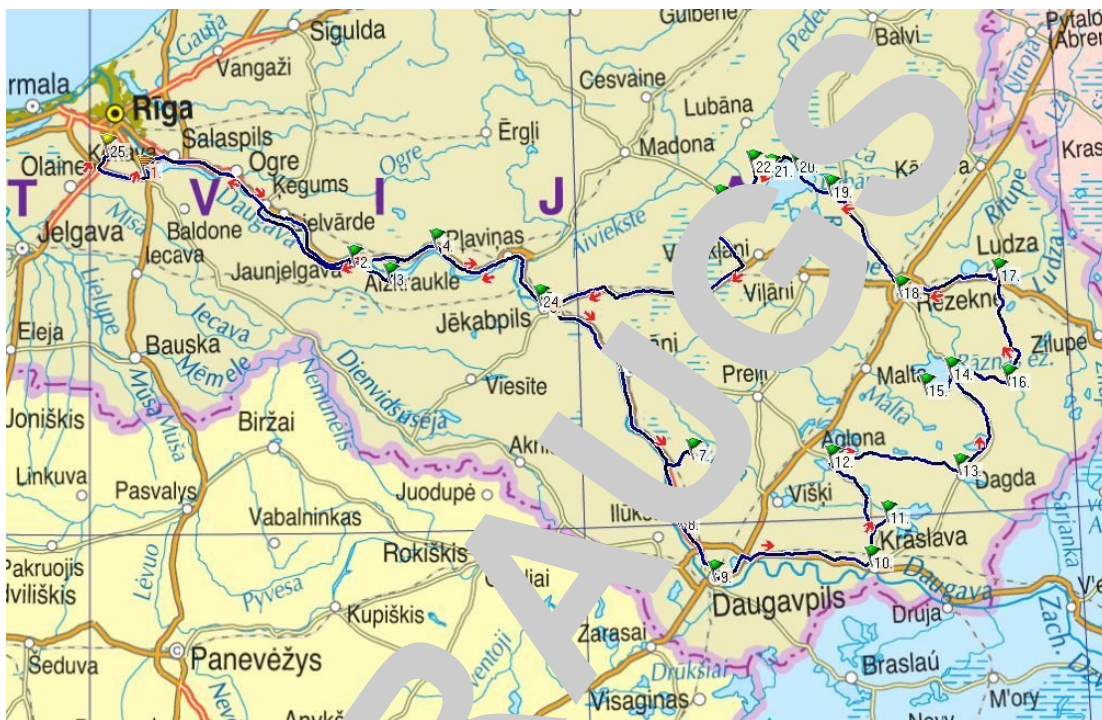


## LAUKU CEĻOTĀJS

### AR AUTO CEĻOJUMĀ PA LATGALI

#### Vispārējā informācija

- Automaršruta garums ~ 850 km
- Laiks – 3 dienas



#### 1. diena Rīga – Jēkabpils – Nīcgale – Līvāni - Daugavpils

##### Ar auto: Rīga – Jēkabpils – Nīcgale

Rīga Kokneses parks. Rīgas brauciet Daugavpils virzienā pa ceļu A6/E22. Pēc 104km nogriezieties uz labās puses „Kokneses pils” un sekojiet norādēm līdz autostāvītai, kas atrodas **Kokneses parkā.**

##### Kokneses parks – Krustpils pils

Atgriezieties uz labās puses – Daugavpils šosejas un turpiniet ceļu līdz Pļaviņām, tālāk – līdz Jēkabpilij. Tur brauciet pa Rīgas ielu, kur ielas kreisajā pusē atrodas **Krustpils pils.**

##### Krustpils pils - Asotes pilskalns

Brauciet cauri Jēkabpilij pa Rīgas ielu un, izbraucot no pilsētas, ceļa kreisajā pusē būs norāde uz **Asotes pilskalnu.**

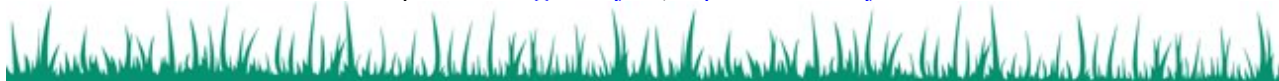
##### Asotes pilskalns - Līvānu Mākslas un Amatniecības centrs

Turpiniet ceļu Daugavpils virzienā līdz Līvāniem 27km un šķērsojiet Dubnas tiltu, nogriezieties pa labi uz Domes ielu, kuras galā pie Daugavas atrodas **Mākslas un Amatniecības centrs.**

##### Līvānu Mākslas un Amatniecības centrs – Dunavas pārceltuve

Turpiniet ceļu Daugavpils virzienā, dažus km aiz Jersikas ceļa labajā pusē ir norāde uz **Dunavas pārceltuvi.**

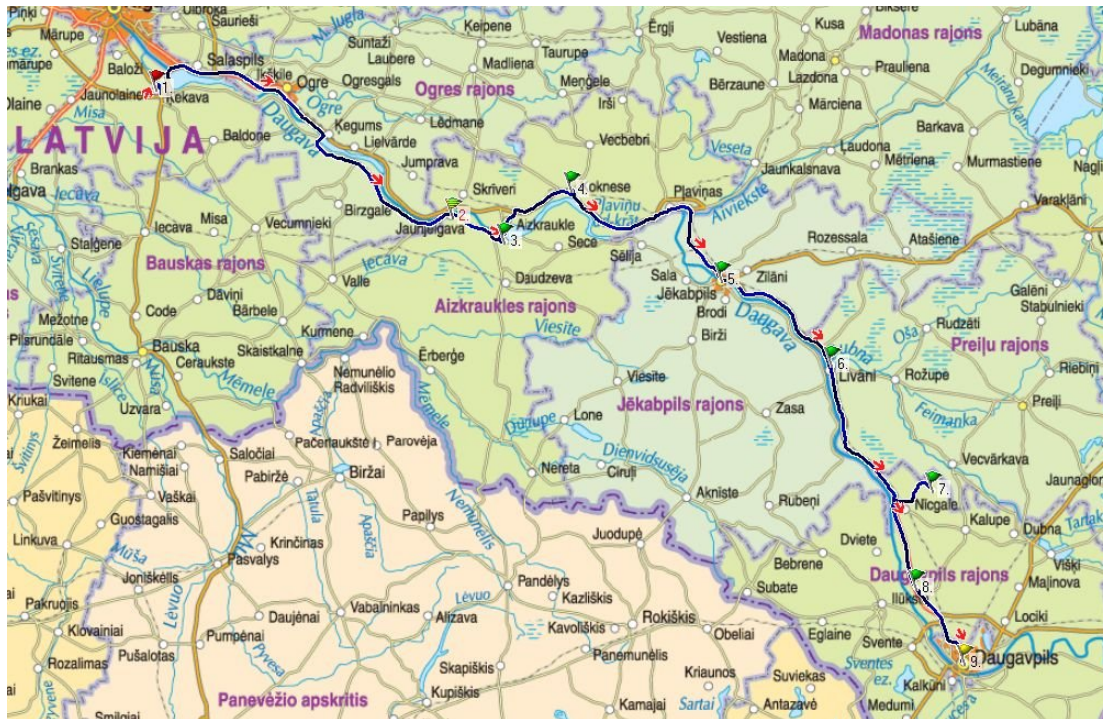
##### Dunavas pārceltuve – Nīcgales lielais akmens



## LAUKU CEĻOTĀJS

Turpiniet ceļu līdz Nīcgales pagriezienam, kur dodieties uz Nīcgali un sekojiet norādei „Nīcgales lielais akmens”.

Karte 1: Rīga - Daugavpils



### Apskates vietas pa ceļam:

- Kokneses parks, muiža un pilsdrupas - 1209.gadā bīskaps Alberts te lika bijušās senlatviešu koka pils vietā uzcelt mūra pili. Ziemeļu kara laikā, 1701.gadā, sakši atkāpjoties pili uzspridzināja, un tā vairs netika atjaunota. Līdz 1966.gadam pilsdrupas atradās augstu kalnā, bet, būvējot Pļaviņu HES ūdenskrātuvi, tās pamatus appludināja Daugavas un Pērses ūdeņi
- Krustpils pils - Krustpils viduslaiku pils vēsture, padomju armijas istaba, viduslaiku pils pagrabi ar krusta velvēm. Izstādes pils tornī.
- Asotes pilskalns – sens Latgaļu pilskalns Daugavas labā krasta ielejas nogāzē. Skaista ainava. Pirmā apdzīvotā vieta Jēkabpils apkārtnē.
- Līvānu Mākslas un amatniecības centrs - suvenīri un, iespējams, amatnieku darba vērojums.
- Dunavas pārceltuve – viena no trijām Daugavas pārceltuvēm, kas joprojām darbojas kā senos laikos.
- Nīcgales Lielais akmens ir vislielākais pašreiz zināmais laukakmens Latvijā. Šo dižakmeni, sauktu arī par Balto akmeni, atnesis ledājs, tas ir labi noapaļojies, saplaisājis, lielkristālisks Rapakivi granīta bluķis. Akmens virspusē izlauzts liels robs, sānos iekalti 3 pakāpieni. 10,5 m, platums 10,4 m, augstums 3,5 m, apkārtmērs 30,5 m, bet tilpums ~ 170 m<sup>3</sup>.

### ŠIS IR PARAGS. TURPINĀJUMS – PILNĀ CEĻJUMA APRAKSTĀ.

Maršruta aprakstā izmantojam izdevniecības “Jāņa Sēta” kartes



Kuģu iela 11, Rīga, LV-1048, Tāl.: 7617600, Fax: + 371 7830041  
E-pasts: [lauku@celotajs.lv](mailto:lauku@celotajs.lv), <http://www.celotajs.lv>

