

# Aktīvā tūrisma produkti un to veidošana Latgalē (Austrumlatvijā). Daži piemēri

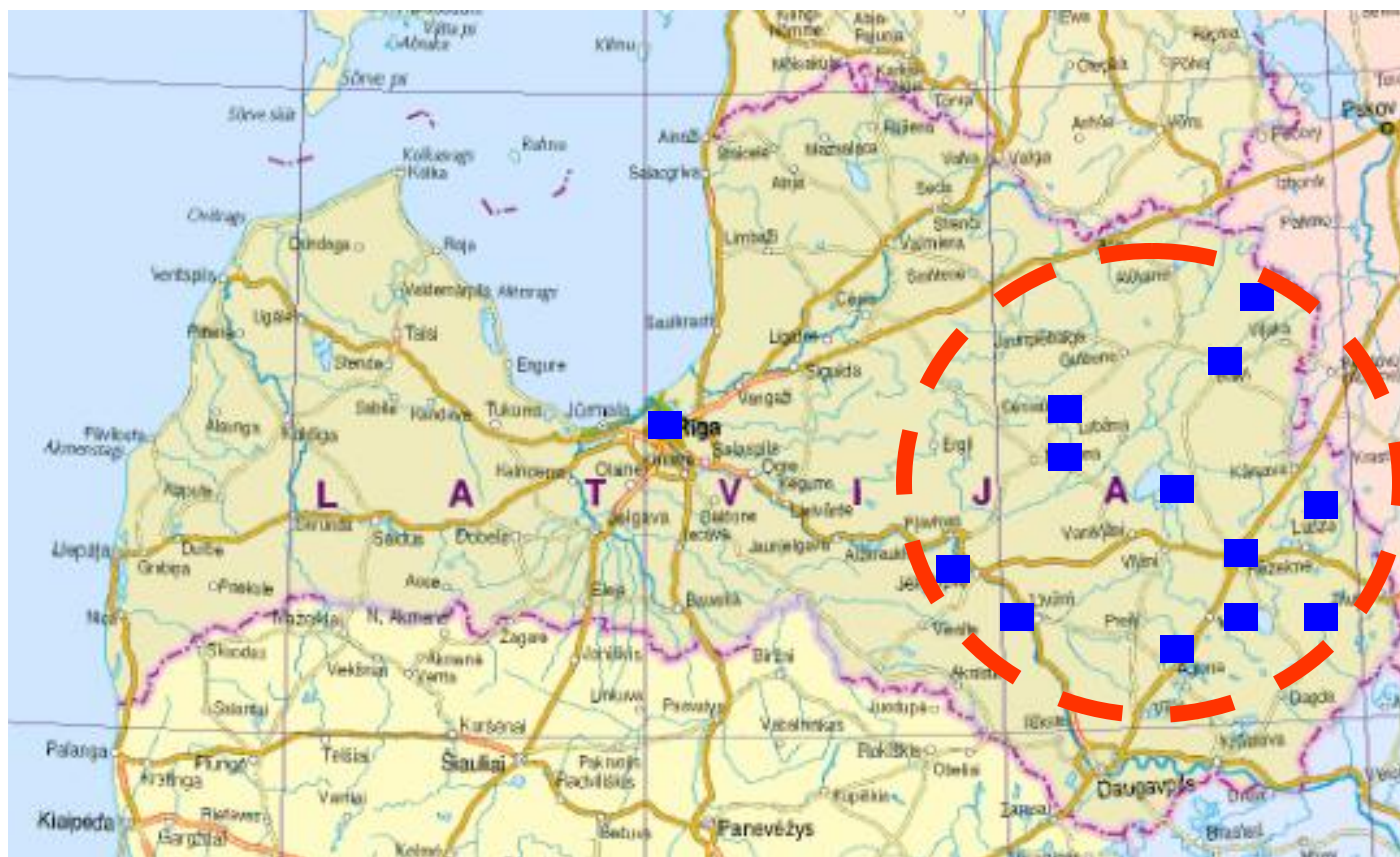


Prezentācija, foto:  
Juris Smaļinskis  
LLTA “Lauku ceļotājs”

# No kurienes esam?



# Teritoriāli:



Prezentācija, foto: Juris Smaļinskis, LLTA  
Lauku ceļotājs

# Prezentācijas saturs:

- Mūsu pieredze
- Kā veidot aktīvā tūrisma produktus?
- Kā marķēt aktīvā tūrisma maršrutus?
- Kā izvēlēties objektus?
- Ne – izmantotie resursi
- Aktīvā tūrisma iespējas
- Mūsu šī gada ieguldījums



# Aktīvā tūrisma produktu veidošana

*Kā radās ideja?* Ko katrs var darīt pats!?



Ko darīt Slīterē?  
Ko darīt Rāznā?  
Ko darīt Ķemeros?  
*Ko var darīt Viļānos?*  
Ko darīt citās vietās?






# Kurās teritorijās? Sk. karti


- Slīteres nacionālajā parkā
- Ķemeru nacionālajā parkā
- Rāznas nacionālajā parkā
- Dvietes dabas parkā
- Ziemeļvidzemes biosfēras rezervātā
- Kājas/velo/laivas/auto/slēpes/zirgi
- Putni/zvēri








# Maršruti: [www.celotajs.lv](http://www.celotajs.lv)

 Velobraucējiem

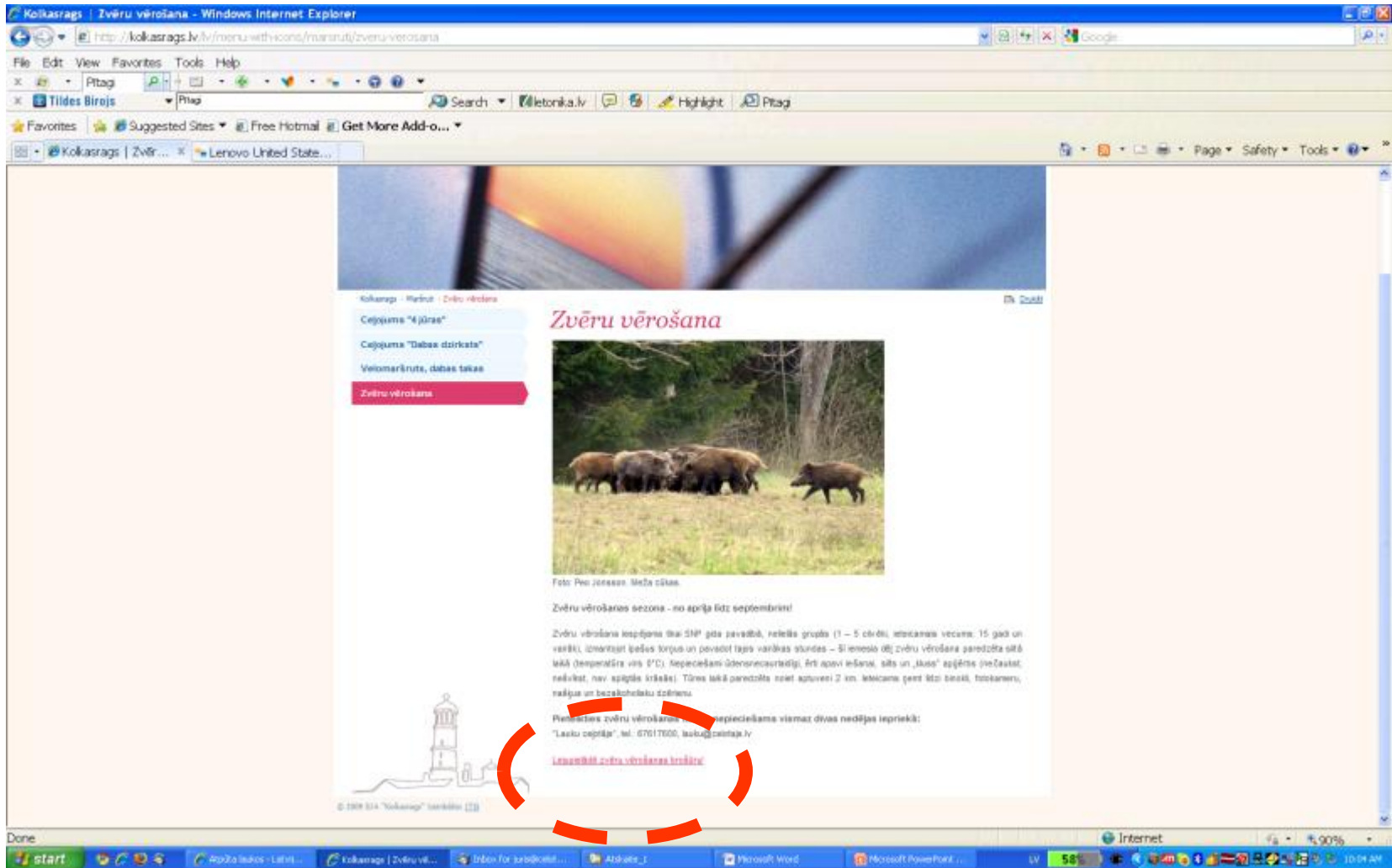
 Ar divriteņi apkārt Rāznes ezeram

Maršruts paredzēts aktīviem un sportiskiem velobraucējiem. Tas iekļauj visu Rāznes ezera perimetru un tā apkārtnes interesantākos apskates objektus. No Lipuškiem līdz Zosnai grantētais ceļš izvijas gar pašu ezera krastu. Ērīžiem pat liekas, ka tas ir vienā līmenī ar ezera ūdens līmeni. Rāznes ezera piekraste pārsvarā ir niedraina. Lipušku un Zosnas apkaimē daudzviet atklājas labi skati un plašo ūdens klaju, kuru Zosnas galā pārtrauc vairāku ar kokiem apaugušu salu muguras. Aptuveni 2,3 km ziemeļos no Zosnas atrodas ceļu krustojums ar māju puduri pie tā – te jāgriežas pa labi Bulānu virzienā. Līdz Bulāniem sekos ~ 2 km garš lauku – meža ceļa posms. Pie Zīdiem ceļš it kā „atduras” Rāznes ezera Duktigala līcī – te jāgriežas pa kreisi un jābrauc līdz pat Čomajai. Tālāk seko asfalts līdz Kaunatai. Folvarkovas – Vilkakroga posmā paveras skaisti skati uz Rāznes ezeru un tā pretējā krastā esošo Mākoņkalnu, kas labi izceļas virs tuvākās apkārtnes. No Kaunatas līdz Lipuškiem ar nelielu – 2 km grants ceļa pārtraukumu – asfalts. Arī labas skatu vietas. Lamašu apkārtnē vairākas labiekārtotas pludmales.

**Laiks** Maijs – septembris, ieteicamais – vasaras mēneši.  
**Garums** ~ 46 km.  
**Aptuvenais laiks** Veicams vienā dienā. Var doties divu dienu braucienā ar nakšņošanu kādā no ezera apkaimes tūristu mītnēm.  
**Velospēda tips** Kalnu divriteņi, kas piemērots braukšanai pa grants ceļiem.  
**Grūtības pakāpe** Vidējās grūtības, jo liels ( $\frac{1}{2}$ ) grantēto ceļu īpatsvars.  
**Ceļa segums** Apmēram puse no kopējā garuma – ceļi ar grants vai zemes segumu.  
**Maršruta gaita** Lipuški – Zosna – Bulāni – Čomaja – Vilkakrogs – Kaunata – Lamaši – Lipuški.  
**Sākums** Lipuški. Lipuškos atrodas Rāznes nacionālā parka administratīvi – informatīvais centrs.  
**Beigu punkts** Lipuški.  
**Alternatīvas** Maršrutu var veikt arī pretējā virzienā vai sākt no jebkuras citas vietas. To var pagarināt līdz Mākoņkalnam (4 km turp – atpakaļ no Lipuškiem) un E. Vasilevska ceļim (turp – atpakaļ – 4 km).  
**Attālums no Rīgas** 260 km (caur Rēzekni).  
**Marķējums** Nav marķēts  
**Loģistika** Apļveida maršruts, kur atgriežas sākuma punktā. Rēzeknes – Krāslavas autoceļš (P 55) ir šaurs un līkumains, tādēļ Čomajas – Kaunatas posmā ir jābūt uzmanīgiem. Uz grantētajiem ceļiem var būt „trepe”, bet lauku ceļi Rāznes ezera ziemeļu galā lietainā laikā var būt grūtāk izbraucami.  
**Der zināt!**  
**Maršruta apraksts/karte** 



# Mūsu izstrādātie produkti citās mājas lapās!



<http://www.ziemeļkurzeme.lv/iepazisti5.html>

Prezentācija, foto: Juris Smaļinskis, LLTA  
Lauku ceļotājs



# Draugos.lv

The screenshot shows the Draugos.lv website interface. At the top, there's a navigation bar with the site logo and user options. Below that, a search bar and a main content area. The main article is titled "Sīteres nacionālais parks" and features a circular logo with a tree and the text "Sīteres nacionālais parks" and "Sītere National Park". The article text discusses the park's history, mentioning its establishment in 1963 and its location near Mazbārīša. It also mentions a recent event, "Noslēgta Sīteres Ceļotāju diena", where a new path was opened. The article includes several images: a path through a forest, a group of people walking, and a map of the park area. The website footer shows the Windows taskbar with various open applications and the system clock.

Prezentācija, foto: Juris Smāļinskis, LLTA  
Lauku ceļotājs

# Jauno produktu koncepcijas “+”

- Ko darīt konkrētajā vietā?
- Izstrādāts “standarts” vai matrica (uz www pieejamas prog.)
- Gatavs maršruts
- Īsa un kodolīga informācija (2 A 4) + videi draudzīgi ☺
- Ātri un ērti atjaunojami
- Publiski ikvienam brīvi pieejami Internetā
- Saimnieks vai klients pats var printēt
- Tos var “kopēt” un taisīt ikviens pats
- Maksimāli tiek iesaistīti citi spēlētāji – kā taisījām?
- Arī vienkāršāks formāts – ielaminēts – vienreizējs/daudzkārtējs
- 10 maršrutu veidošanas SOĻI

# Palu produkts

A photograph of a flooded landscape. In the foreground, a large, leafless tree stands in the water. To its left, a series of utility poles with power lines stretch into the distance. The water is calm, reflecting the sky and the structures. The background shows a distant shoreline with more trees and a hazy sky.

Kas šī varētu būt par vietu?

# Šī pavasara “tops” - pali



# Pie Kalnciema



Tūrisma produkts ir ???

Kur ???




# Jaunums – “Dvietes palu ziņas”

Atpūta laukos


Sākums **Naktsmītnes** Ceļojumu maršruti Vērts redzēt Profesionālā informācija Par mums

Lietotājs: ...  
Pielāgoties

Jaunumi  
Naktsmītnes  
SPA  
Autonoma  
Prāmji  
Karte  
Meklēt  
Rezervēt  
Publikācijas  
Saītes  
Kontakti



## Dvietes palu ziņas



### Dvietes palu ziņas

**Dvietes paliene** ir unikāla Latvijas teritorija - sava veida Daugavas palu ūdeņu "akumulātors", kas pie lieliem paliem turpat 20km garā senleja uzkrāj likteņupes ūdeņus, mazinot to ietekmi tālākā Daugavas tecējumā. Lauku ceļotājs ir izveidojis **jaunu tūrisma produktu laivotājiem**, tādēļ šajā sadaļā regulāri tiks ievietotas ziņas par to, kāda ir situācija Dvietes apkārtnē. Vai Daugavas krastos un Dvietes palienē šogad ir gaidāmi gadsimta plūdi, kādi pēdējo reizi ir novēroti piecdesmitajos gados? Par to lasiet ziņas, kuras pēc llūkstes novada Bebrenes pagasta vadītājas Benitas Štrausas sniegtās informācijas un paša redzētā apkopos Juris Smaļinskis ([juris@celotajs.lv](mailto:juris@celotajs.lv)). Sūtiet arī Jūs savus novērojumus!

#### 16.- 22.04.2010

Pēdējo septiņu dienu laikā ūdens krities par aptuveni 1 m un plūdu ieskaitā ainava ir ievērojami mainījusies. Plāvās, no kurām ir atkāpies ūdens, tagad barojas dažādas bridējputnu sugas un migrējošās zosis. Tagad ar sausām kājām var nokļūt pie putnu vērošanas torņa Skuku ezera krastā. Potenciālajiem laivotājiem vēl palikusi kāda nedēļa laika ...

#### 14. - 15.04.2010

Ūdens līmenis turpina kristies, taču tas notiek ļoti lēni un iespaidīgā Dvietes senlejas apkārtnes ainava ar milzīgajiem ūdens plašumiem šobrīd acimredzami nemainās. Uz salām, kas izveidojušās Dvietes un llūkstes satekas rajonā (tajā vietā neiedomājami liela ūdneskrātuve) atpūšas zosis un trokšņo lielieķīri.

#### 13.04.2010

Vakar mēs – Lauku ceļotāja pārstāvji devāmies „testēt” Dvietes palus (sk. **produktu laivotājiem**). Zemāk daži secinājumi:

1. Ja nudies ir vēlme Latvijā piedzīvot kaut ko līdz šim nepieredzētu – šobrīd vēl joprojām applūdušās Dvietes un Daugavas palienes ir kaut kas „ārpus pierastajiem un redzētajiem rāmjiem” un līdz šim redzētā.
2. Taču, lai to piedzīvotu, Dvietes palus nevar „baidīt” tikai un vienīgi no krasta. Tie ir jāredz un jāizjūt no „iekšas” – no pilnīgi cita skatu punkta.
3. Masu medijos tik plaši aprakstītie un rādītie Lielupes palī un to apmēri (arī tos braucām lūkot), par Gauju un Misu vispār nerunājot, - nestāv klāt tam, kas notiek Dvietes lejtecē un Daugavas palienēs starp Dvietes ieteku un llūksti. Kāpēc tos nerāda vai par tiem maz runā? Droši vien tādēļ, ka no Rīgas jābrauc vismaz trīs ar pusi stundas. Otrs – cilvēki šeit pie tiem ir pieraduši un mājas nav sabūvējuši upes krastos, bet gan virs vidējā palu ūdeņu līnijas. Tāpēc nevienam nav pa galvu un kaklu jāevakuējās un jāceļ tracis par applūstošo īpašumu.
4. Braukt pa palu ūdeņu appludinātām teritorijām ar laivu ir pilnīgi kaut kas cits, nekā braukt pa upi, ezeru vai jūru. Tas

# Kā mums gāja? Foto galerija

## *Cik no Jums ir laivojuši Dvieti palos?*





# Piektais gadalaiks?

## Somā nacionālā parka piemērs



# Palu izmantošanas piemēri

- Soomaa nacionālais parks

<http://www.youtube.com/watch?v=FRuD09wWiGw>

Prices for self-guided canoeing trips:  
more than 20 persons - 14 EUR  
per person

11-20 persons - 16 EUR per person

6-10 persons - 18 EUR per person

less than 6 persons - 100 EUR per  
group

- Avots: [www.soomaa.com](http://www.soomaa.com)



# Secinājumi



Prezentācija, foto: Juris Smaļinskis, LLTA  
Lauku ceļotājs

# “Dviete pali” 2010.aprīlis

Google   [Izvērstā meklēšana](#)

Meklēt  visā internetā  lapās latviešu valodā  Latvijas lapās

Tīmeklis [+ Rādīt opcijas...](#)

Jūs meklējāt: **Dviete pali**. Rezultāti 1 - 10 no aptuveni 697 lapām

[Atpūta laukos - Latvija, Lietuva, Igaunija - Dvietes palu ziņas](#)

**Dvietes** paliene ir unikāla Latvijas teritorija - sava veida Daugavas **palu** ūdeņu "akumulātors", kas pie lieliem **palim** turpat 20km garā senleja uzkrāj ...

[www.celotajs.lv/cont/cntr/.../special\\_dviete\\_lv.html](http://www.celotajs.lv/cont/cntr/.../special_dviete_lv.html) - [Saglabātā kopija](#)

[\[PDF\] DVIETE PALOS](#)

Faila formāts: PDF/Adobe Acrobat - [HTML versija](#)

**DVIETE PALOS**. Dvietes palienes dabas parks ietver savā ziņā unikālu dabas teritoriju – Dvietes senleju ar Skuķu un Dvietes ezeriem un tai piegulošās palieņu ...

[www.celotajs.lv/cont/tour/tours/images/EEZ.../Dviete\\_palos\\_2.pdf](http://www.celotajs.lv/cont/tour/tours/images/EEZ.../Dviete_palos_2.pdf)

[+ Parādīt vairāk rezultātu no vietnes www.celotajs.lv](#)

[KO DARĪT UN REDZĒT LATVIJĀ? -Šobrīd aktuāli – Pali Dvietē!](#)

Lai nenokavētu palu laiku, „Lauku ceļotāja” mājas lapā izveidota sadaļa „Dvietes palu ziņas” par aktuālo situāciju uz vietas. Palus skatīties no krasta var ...

[eogre.lv/.../index.php?...pali-dviet...](http://eogre.lv/.../index.php?...pali-dviet...) - [Saglabātā kopija](#)

[TVNET :: Latvijā - Daugavas pulss jeb atbūta Dvietes Lukstos](#)

Viena no tām ir **Dvietes** paliene, kur Daugavas **pali** drīzāk ir Dieva svētība, .... Regulāro Daugavas **palu** dēļ **Dvietes** paliene agrāk tika izmantota galvenokārt ...

[www.tvnet.lv/.../200452-daugavas-pulss-jeb-atbuta-dvietes-lukstos](http://www.tvnet.lv/.../200452-daugavas-pulss-jeb-atbuta-dvietes-lukstos) - [Saglabātā kopija](#)

[Zalā dzīvesstila žurnāls "Vides Vēstis"](#)

atbūda - sens apvidvārds, ar kuru tika apzīmēti Daugavas **pali Dvietes** senlejas ... Nonākot līdz **Dvietes** ietekai, Daugavas **palu** vilnis izlīdzinās no noplak, ...

[www.videsvestis.lv/content.asp?ID=78&what=36](http://www.videsvestis.lv/content.asp?ID=78&what=36) - [Saglabātā kopija](#)

[\[PDF\] Īpaši Aizsargājama Dabas Teritorija](#)

Faila formāts: PDF/Adobe Acrobat - [HTML versija](#)

Atbūda ir sens apvidvārds, ar kuru tika apzīmēti Daugavas **pali Dvietes** senlejas rajonā; luksti. - palieņu plāvu vietējais nosaukums Augšzemē. ...

[www.ldf.lv/upload\\_file/28434/stends\\_Dvietes\\_paliene.pdf](http://www.ldf.lv/upload_file/28434/stends_Dvietes_paliene.pdf) - [Līdzīgs](#)

[\[PDF\] DVIETES PALIENE](#)

Faila formāts: PDF/Adobe Acrobat - [Ātrais skatījums](#)

Daugavas **palu** ūdeņiem ieplūstot **Dvietes** senlejā, ūdens līmenis **Dvietes** lejtecē strauji ceļas. Lielos **palos** ūdens līmenis **Dvietes** lejtecē pavasarī var ...

[www.ldf.lv/upload\\_file/28434/Kopsavilkums\\_Dvietes\\_paliene.pdf](http://www.ldf.lv/upload_file/28434/Kopsavilkums_Dvietes_paliene.pdf) - [Līdzīgs](#)

[+ Parādīt vairāk rezultātu no vietnes www.ldf.lv](#)

[Latvijas Ornitoloģijas biedrība](#)

**Dvietes** palienes līdzšinējā apsaimniekošana ir saistīta ar plāvu izmantošanu lauksaimniecībā, kā arī upju un ezeru meliorāciju. Biežo Daugavas **palu** dēļ līdz ...

[www.lob.lv/LIFE\\_plavas/dviete.php](http://www.lob.lv/LIFE_plavas/dviete.php) - [Saglabātā kopija](#) - [Līdzīgs](#)

Lauku ceļotājs

# Medijos



Tikai 3-4 nedēļas pavasarī pārpilēt Daugavas krasti pie Dvītes, kad palkones  
plāšle pļavas līdz pat 20km garumā pazūd zem ūdens. Tā ir unikāla iespēja

Prezentācija, foto: Juris Smaļinskis, LLTA  
Lauku ceļotājs



# YouTube ...

YouTube search results for "Dviete". The search bar contains "Dviete" and the search button is labeled "Search". Below the search bar, it says "Search results for Dviete" and "About 5 results". There are search options and a checkbox for "Translate results into my language". The results list includes:

- Translate: 2\_Dviete\_sakums\_elektrostabs.MOV**  
Paku laivu brauciens Dvietes upē ... Dviete paļ laivas ...  
by LaukuCeļotājs | 7 months ago | **160 views**
- Translate: 6\_Dviete\_cauri\_mezam.MOV**  
Dvietes laivu brauciens paļos cauri mežam ... Dviete paļ ...  
by LaukuCeļotājs | 7 months ago | **54 views**
- Translate: Muncu tilta apkārtnē aprīja beigās**  
Muncu tilta apkārtnē aprīja beigās pēc Dvietes paku beigām. ... Dviete ...  
by LaukuCeļotājs | 6 months ago | **63 views**
- Dvietes paļi**
  - 2\_Dviete\_sakums\_elektrostabs.MOV
  - 14\_Muncu\_tilts\_Dviete.MOV
  - 6\_Dviete\_cauri\_mezam.MOVby LaukuCeļotājs | **4 videos**
- Translate: rekord chatik.sk :D**  
pato...marvaska...nelaryx...) omky :D vīete niaku sponenku musine mat a este aby nam veerā :D ostalny :D heh ... chatik ...  
by truko333555 | 2 years ago | **377 views**
- Translate: 14\_Muncu\_tilts\_Dviete.MOV**  
Apģāušais Muncu tilts Dvietē paku laikā ... Dviete paļ ...  
by LaukuCeļotājs | 7 months ago | **116 views**

YouTube video player for "Bebrene - Street dance" by martiny1989. The video shows two men performing a street dance on a sidewalk. The video player interface includes a progress bar at 0:00 / 0:17, a volume icon, and a "935 views" count. A red dashed circle highlights the view count. To the right, there is a "Suggestions" section with several video thumbnails.

# Aktīvā tūrisma maršrutu marķēšana dabā

## Ko katrs var darīt pats?



# Problēma?



# Vairs nevarēsīm atļauties ...



# Ļoti labi, bet var uzlabot



# Vienkārši, arī videi draudzīgi



# Asprātīgi, var uzlikt arī uz citām virsmām



# Ir ok! Var apvienot





# “Tepat” Skandināvijā



# Ko vēlējamies?

- Izstrādāt vienkāršu, lētu un “vienotu” marķēšanas **sistēmu** ĪADT (arī ārpus tām) - Vadlīnijas
- Tā tiek iekļauta **vienotā stilā** un tiek lietota “dzīvē”
- To var **izmantot ikviens pats** – ĪADT, tūrisma uzņēmējs, teritorijas apsaimniekotājs
- Tas domātas g.k. **maršrutiem meža teritorijās** vai vietās, kur ir pietiekams koku blīvums



# “Vienkāršais” marķējums

- **Priekšrocības:** **videi draudzīgs**, ātri marķējams, **viegli atjaunojams**, **izmaksas: ļoti mazas** (salīdzinoši ar citiem veidiem)
- **Trūkums:** Tikai vietās, kur pietiekams koku blīvums, taču var kombinēt (?)
- **Marķētāji:** uzņēmēji, entuziasti, administrācijas, NVO, TIC u.c.



# Ko esam marķējuši? Izmaksas:

Pozīcija	Aptuvenās izmaksas 5km garas takas marķēšanai Ls
Krāsa (0,9 l)	3.30 – 4.13 (0,2 l uz 1 km)
Šķīdinātājs (0,5 l)	1.16
Ota (viena)	~ 1.00
Trafarets	?
Drāšu birste (viena)	0,22
Transports – velosipēds vai kājas	-
Viena cilvēka darba diena	0 (brīvprātīgie) - ...?
<b>KOPĀ</b>	<b>~ 6 Ls (&gt; 1 Ls/km)</b>

# Konkrēts piemērs

Posms	Posma garums	Marķēšanas ilgums	Marķējuma atzīmju skaits
Mazirbe - Kolkasrags	20 km	5 h 40 min	97

- Kopumā iztērēti **0,6 l krāsas**;
- Vidējais ātrums, braucot un marķējot ar velosipēdu - **3,5 km/h**;
- Vidēji veiktas **piecas marķējuma atzīmes uz 1 km**. Parasti marķējuma simbols tika krāsots pirms krustojuma (virziena bulta) un „apstiprinājuma” simbols aiz krustojuma. Garākos ceļa posmos bez krustojumiem piemērotās vietās tika uzkrāsota apstiprinājuma zīme, lai „iedrošinātu” braucējus, ka tie atrodas uz konkrētā maršruta;
- **Izmaksas**, kas bija nepieciešamas instrumentu u.c. inventāra iegādei:

[...]

# Kas nepieciešams?

## Inventārs:

1. Krāsa
2. Otas
3. Trafarets
4. Organiskais šķīdinātājs
5. Viegli aizskrūvējams trauks krāsas glabāšanai marķēšanas laikā
6. Drāšu birste (koka virsmas notīrīšanai)
7. Zāģis
8. Nazis
9. Polietilēna maisi, plēves, drēbes lupatiņas
10. Velosipēds (ja tiek marķēts velomaršruts vai garāks pārgājienu maršruts)
  - a. Grozs marķēšanai nepieciešamā inventāra ievietošanai
  - b. Veloaptieciņa
  - c. Pumpis un rezerves kameras.

# Vēl viens variants



3. attēls: Kājāmgājēja trafareta paraugs<sup>1</sup>



4. attēls: Velobraucēja trafareta paraugs



5. attēls: Ar pulverizatoru uz koka virsmas uzpūsts kājāmgājēja simbols



6. attēls: Ar otu uz koka virsmas uzklāts velobraucēja simbols

# Gatavosim Latvijas nacionālo parku ceļvedī. “Vērts redzēt”

*Kādus objektus iekļaut maršrutā:*

1. Vecticībnieku kultūra, kapsētas, sētas, baznīcas
2. Rāznas ezers
3. Ežezers, Piļoru audze?
4. Mākoņkalns, Liepu kalns
5. Vasilevskis
6. Rudie kumeļi
7. Zosnas muiža, Zosnas baznīca
8. Lūznavas muiža, parks
9. Kaunatā: baznīca, miests
10. Kulta vietas
11. Repšes zaudētais ob- marsiešu bāze
12. Pludmales
13. Andrupene, Tukišs?
14. Lipuški



# “Daugavpīliešu versija”


1. Mākoņkalns
2. Liepukalns
3. Rāznas ezers
4. Ežezers
5. Piļoru ozolu audze
6. Lūznavas parks, muižas komplekss
7. Akmeņu taka
8. Evalda Vasilevska podnieka darbnīca
9. Rudo kumeļu pauguri
10. Annas diena
11. Andrupenes lauku sēta, *asuška* – Andrupenes novada *kļocka*, *pancaks ar cimusu* (grūbu putra ar smeķi), *kuģelis*, *šmakovka*

# Googlē .... ?????

- Asuškas – ir
- Kļockas – turpat
- Pancaks ar cimusu  
– Tikai 7 lapas
- Šmakovka
- Kuģelis – trad.Lietuvas

## Lithuanian tutorial - Kugelis (potato pie)

Subscribe 70 videos Subscribe



0:59 / 6:35 360p GB 3,028

Like Add to Share Embed

### Maizes muzejs

Daugavpils iela 7, Aglona, Aglonas novads  
Tālr.: 65321905, 29287044, e-pasts: aglonas-maize@visitaglona.lv  
[www.aglonasmaize.viss.lv](http://www.aglonasmaize.viss.lv)

Maizes muzejs ir vienīgais muzejs Baltijā, kur var apskatīt maizes cepšanas procesu, kā arī nogaršot maizīti. Jaukā un aktīvā nama saimniece Vija Ancāne ikvienam pastāstīs un interesanti parādīs grauda ceļu līdz maizei. Te varēsiet degustēt latgaļu tradicionālos dzērienus, kā arī iedzert vietējā ražojuma **asmakovu**. Tēpat varēsiet arī pāmakšņot. Apmeklējot šo vietu, vēlamus iepriekš pieteikties.



Zinošs ekskursijas vadītājs iepazīstinās ar Latgales vēsturi, ielūkosietes andrupu sadzīvi un izlūpošes istās šūpolēs.

Pēc iepriekšēja pasūtījuma muzejs piedāvā

- Latgales nacionālo ēdienu – kuģeja, asušķu, siera degustāciju,
- vietējās folkloras kopas dziedāšanu un izdarības tautiskā stilā,
- kāzu viesu uzņemšanu īsti latgaliskā gaisotnē.

Darba laiks: IV-X: 800 - 1700, sestdien: 1000 - 1400, svētdien – pēc pieteikuma.

Maksa par muzeja apmeklējumu: 0,50 Ls – skolēniem, 1 Ls – pieaugušajiem

Degustācijas: 1,50 Ls (asušķas un tēja)

2,50 Ls (asušķas, tēja, siers, sviests, maize)

# Paldies par uzmanību!

- [juris@celotajs.lv](mailto:juris@celotajs.lv)